

VĚSTNÍK KRAJE VYSOČINA

Ročník 2005

Rozesláno dne 11. května 2005

Částka 3

OBSAH:

1. Nařízení kraje Vysočina, kterým se mění Nařízení kraje Vysočina č. 1/2004 ze dne 3. 8. 2004, kterým se stanoví Požární poplachový plán kraje Vysočina
 2. Nařízení kraje Vysočina, kterým se vydává Integrovaný program snižování emisí znečišťujících látek nebo jejich stanovených skupin kraje Vysočina
 3. Nařízení kraje Vysočina, kterým se vydává Program ke zlepšení kvality ovzduší kraje Vysočina
-
4. Upozornění na ztrátu kulatého razítka se státním znakem Obec Bohuslavice

NAŘÍZENÍ
kraje Vysočina
ze dne 12. 4. 2005
č. 1/2005

kterým se mění Nařízení kraje Vysočina č. 1/2004 ze dne 3. 8. 2004, kterým se stanoví Požární poplachový plán kraje Vysočina

Rada kraje Vysočina vydává v souladu s ustanovením § 7 a § 59 odst. 1 písm. k) zákona č. 129/2000 Sb., o krajích (krajské zřízení), ve znění pozdějších předpisů a k provedení § 27 odst. 2 písm. a) zákona č. 133/1985 Sb., o požární ochraně, ve znění pozdějších předpisů a ve smyslu § 4 nařízení vlády č. 172/2001 Sb., k provedení zákona o požární ochraně, ve znění pozdějších předpisů, a § 19 vyhlášky č. 328/2001 Sb., o některých podrobnostech k zabezpečení integrovaného záchranného systému, ve znění pozdějších předpisů, toto nařízení kraje:

Čl. 1
Úvodní ustanovení

Tímto nařízením kraje mění Nařízení kraje Vysočina č. 1/2004 ze dne 3. 8. 2004, kterým se stanoví Požární poplachový plán kraje Vysočina (dále jen „Nařízení č. 1“).

Čl. 2
Změna nařízení

Nařízení č. 1 se mění takto:

- a) Příloha č. 1 - rozdělení jednotek PO pro jednotlivé obce nebo objekty do prvního stupně požárního poplachového plánu Nařízení č. 1 se ruší a nahrazuje se novou Přílohou č. 1 - rozdělení jednotek PO pro jednotlivé obce nebo objekty do prvního stupně požárního poplachového plánu, aktualizace 2005, která je přílohou tohoto nařízení kraje.

Čl. 3
Závěrečná ustanovení

- (1) Ostatní ustanovení Nařízení č. 1 tímto nařízením kraje, nedotčená zůstávají v platnosti.
- (2) Nedílnou součástí tohoto nařízení kraje je Příloha č. 1 - rozdělení jednotek PO pro jednotlivé obce nebo objekty do prvního stupně požárního poplachového plánu, aktualizace 2005.
- (3) Toto nařízení kraje nabývá platnosti dnem vyhlášení ve Věstníku právních předpisů kraje a účinnosti patnáctým dnem následujícím po vyhlášení ve Věstníku právních předpisů kraje.

V Jihlavě dne 12. 4. 2005

RNDr. Miloš Vystrčil v.r.
hejtman kraje Vysočina

Ing. František Dohnal v.r.
náměstek hejtmána kraje Vysočina

Příloha č. 1 - rozdělení jednotek PO pro jednotlivé obce nebo objekty do prvního stupně požárního poplachového plánu

Poplachové plány obcí okresu Havlíčkův Brod - první stupeň

Katastrální	Stupeň	Stupeň.	Předurčené jednotky PO a požadavek na jejich dobu dojezdu							
území obce	nebezpečí	popl.	Název JPO	Kat.	Název JPO	Kat.	Název JPO	Kat.	Název JPO	Kat.
Obec - K.ú.										
Bačkov	III B	1	Světlá nad Sáz.	I	Habry	III	Havl. Brod	I	Bačkov	N
Bartoušov	III B	1	Havl. Brod	I	Havl. Brod	III	Šlapanov	III		
Bělá	III B	1	Ledeč nad Sáz.	I	Jedlá	III	Ledeč nad Sáz.	III	Bělá	V
Bělá -Tasice	III B	1	Ledeč nad Sáz.	I	Jedlá	III	Zruč	I		
Bezděkov u Chot - Štěpánov	IV A	1	Chotěboř	I	Libice	III	Ždírec nad Dou	II		
Bezděkov u Chot.	III A	1	Chotěboř	I	Libice	III	Ždírec nad Dou	II	Bezděkov	N
Bezděkov u Chot. - Hařilova Lhotka	IV A	1	Chotěboř	I	Libice	III	Ždírec nad Dou	II		
Bojiště	III A	1	Ledeč nad Sáz.	I	Ledeč nad Sáz	III	Kožlí	III	Bojiště	V
Bojiště - Mstislavice	III B	1	Ledeč nad Sáz.	I	Ledeč nad Sáz	III	Kožlí	III		
Bojiště -Rybníčky	IV A	1	Ledeč nad Sáz.	I	Ledeč nad Sáz	III	Kožlí	III		
Bojiště -Veliká	III B	1	Ledeč nad Sáz.	I	Ledeč nad Sáz	III	Kožlí	III		
Boňkov	III B	1	Herálec	III	Havl. Brod	I	Humpolec	I	Boňkov	N
Borek	III B	1	Chotěboř	I	Uhelná Příbram	III	Maleč	III		
Borek - Ostružno	III B	1	Chotěboř	I	Uhelná Příbram	III	Maleč	III		
Břevnice	III B	1	Havl. Brod	I	Havl. Brod	I	Havl. Brod	III	Břevnice	N
Čachotín	III B	1	Chotěboř	I	Horní Krupá	III	Chotěboř	III	Čachotín	N
Čečkovice	III B	1	Maleč	III	Chotěboř	I	Libice nad Dou	III		
Česká Bělá	III A	1	Česká Bělá	III	Havl. Brod	I	Chotěboř	I		
Česká Bělá -Cibotín	III B	1	Havlíč. Borová	III	Chotěboř	I	Česká Bělá	III		
Číhošť	III A	1	Číhošť	III	Ledeč nad Sáz	I	Leština u Svět.	III		
Číhošť -Hlohov	III B	1	Číhošť	III	Ledeč nad Sáz	I	Leština u Svět.	III		
Číhošť -Hroznětín	III B	1	Číhošť	III	Ledeč nad Sáz	I	Leština u Svět.	III		
Číhošť -Tunochody	III B	1	Číhošť	III	Ledeč nad Sáz	I	Ledeč nad Sáz.	III		
Číhošť -Zdeslavice	III B	1	Číhošť	III	Ledeč nad Sáz	I	Ledeč nad Sáz.	III	Zdeslavice	V
Dlouhá Ves	III A	1	Havl. Brod	I	Havl. Borová	III	Přibyslav	II	Dlouhá Ves	V
Dolní Krupá	III A	1	Havl. Brod	I	Chotěboř	I	Horní Krupá	III	Dolní Krupá	V
Dolní Krupá - Chrást	III B	1	Havl. Brod	I	Česká Bělá	III	Horní Krupá	III		
Dolní Město	III A	1	Světlá nad Sáz.	I	Dolní Město	III	Ledeč nad Sáz.	I	Lipnicen/S	V
Dolní Město -Dobrá Voda Lipnická	IV A	1	Světlá nad Sáz.	I	Dolní Město	III	Ledeč nad Sáz	I	Světlá nad Sáz.	II

Dolní Město -Loukov	IV A	1	Světlá nad Sáz.	I	Dolní Město	III	Ledeč nad Sáz	I		
Dolní Město - Meziklasí	III B	1	Světlá nad Sáz.	I	Dolní Město	III	Ledeč nad Sáz	I	Světlá nad Sáz.	II
Dolní Město - Radkovec	IV A	1	Světlá nad Sáz.	I	Dolní Město	III	Světlá nad Sáz	II	Havl.Brod	I
Dolní Město -Rejčkov	III B	1	Ledeč nad Sáz.	I	Světlá nad Sáz.	I	Dolní Město	III	Rejčkov	N
Dolní Město -Rohule	IV A	1	Ledeč nad Sáz.	I	Kožlí	III	Kouty	V		
Dolní Město - Smrčensko	IV A	1	Ledeč nad Sáz.	I	Dolní Město	III	Světlá nad Sáz	I		
Dolní Sokolovec	III B	1	Chotěboř	I	Libice	III	Chotěboř	III		
Dolní Sokolovec - Horní Sokolovec	III B	1	Chotěboř	I	Libice	III	Chotěboř	III		
Druhanov	III B	1	Světlá nad Sáz.	I	Ledeč nad Sáz.	I	Světlá nad Sáz	II		
Golčův Jeníkov	II B	1	Golčův Jeníkov	II	Čáslav	I	Ledeč nad Sáz.	I	Havl. Brod	I
Golčův Jeníkov - Budka	IV A	1	Golčův Jeníkov	II	Čáslav	I	Ledeč nad Sáz.	I	Havl. Brod	I
Golčův Jeníkov - Dolík	IV A	1	Golčův Jeníkov	II	Čáslav	I	Ledeč nad Sáz.	I	Havl. Brod	I
Golčův Jeníkov - Kamenná Lhota	IV A	1	Golčův Jeníkov	II	Čáslav	I	Ledeč nad Sáz.	I	Havl. Brod	I
Golčův Jeníkov - Kobyílí Hlava	IV A	1	Golčův Jeníkov	II	Čáslav	I	Světlá nad Sáz	I	Ledeč nad Sáz.	I
Golčův Jeníkov - Kopaniny u G. J.	IV A	1	Golčův Jeníkov	II	Habry	III	Ledeč nad Sáz	I	Čáslav	I
Golčův Jeníkov - Nasavrky	III B	1	Golčův Jeníkov	II	Čáslav	I	Havl. Brod	I	Světlá nad Sáz.	I
Golčův Jeníkov - Olšinky	III B	1	Golčův Jeníkov	II	Ledeč nad Sáz	I	Havl. Brod	I	Čáslav	I
Golčův Jeníkov - Římovice	III B	1	Golčův Jeníkov	II	Ledeč nad Sáz.	I	Havl. Brod	I	Čáslav	I
Golčův Jeníkov - Sirákovice	III B	1	Golčův Jeníkov	II	Ledeč nad Sáz.	I	Čáslav	I	Havl. Brod	I
Golčův Jeníkov - Stupárovice	III B	1	Golčův Jeníkov	II	Čáslav	I	Ledeč nad Sáz.	I	Žleby	III
Golčův Jeníkov - Vohánčice	IV A	1	Golčův Jeníkov	II	Ledeč nad Sáz.	I	Havl. Brod	I	Čáslav	I
Golčův Jeníkov - Vrtěšice	III B	1	Golčův Jeníkov	II	Čáslav	I	Světlá nad Sáz	I	Habry	III
Habry	III A	1	Habry	III	Golčův Jeníkov	II	Světlá nad Sáz	I	Havl.Brod	I
Habry - Frýdnava	III B	1	Habry	III	Golčův Jeníkov	II	Světlá nad Sáz	I	Havl. Brod	I
Habry - Kysíbl	IV A	1	Habry	III	Golčův Jeníkov	II	Světlá nad Sáz	I	Havl. Brod	I
Habry - Lubno	III B	1	Habry	III	Světlá nad Sáz.	I	Havl. Brod	I		
Habry - Zboží	III B	1	Habry	III	Světlá nad Sáz.	I	Havl. Brod	I	Zboží	N
Havl. Borová	III A	1	Havlíčková Borová	III	Chotěboř	I	Přibyslav	II		
Havl. Borová - Peršíkov	III B	1	Havlíčková Borová	III	Ždírec nad Doub	II	Chotěboř	I		
Havl. Borová - Železné Horky	III B	1	Přibyslav	II	Česká Bělá	III	Havl. Brod	I		

Havlíčkův Brod	II A	1	Havl. Brod	I	Havl. Brod	I	Havl. Brod	III		
Havlíčkův Brod - Baštinov	III B	1	Havl. Brod	I	Havl. Brod	I	Havl. Brod	III	Šlapanov	III
Havlíčkův Brod - Březinka	III B	1	Havl. Brod	I	Havl. Brod	III	Lučice	III	Světlá nad Sáz.	I
Havlíčkův Brod - Červený Dvorek	IV A	1	Havl. Brod	I	Havl. Brod	I	Havl. Brod	III		
Havlíčkův Brod - Dolík	IV A	1	Havl. Brod	I	Havl. Brod	I	Havl. Brod	III		
Havlíčkův Brod - Dolní Papšíkov	III B	1	Havl. Brod	I	Havl. Brod	I	Havl. Brod	III		
Havlíčkův Brod - Dvorce	III B	1	Havl. Brod	I	Havl. Brod	III	Česká Bělá	III		
Havlíčkův Brod - Herlify	III B	1	Havl. Brod	I	Havl. Brod	I	Havl. Brod	III		
Havlíčkův Brod - Horní Papšíkov	III B	1	Havl. Brod	I	Havl. Brod	I	Havl. Brod	III		
Havlíčkův Brod - Jilemník	III B	1	Havl. Brod	I	Havl. Brod	III	Česká Bělá	III		
Havlíčkův Brod - Klanečná	III B	1	Havl. Brod	I	Havl. Brod	I	Havl. Brod	III		
Havlíčkův Brod - Květnov	III B	1	Havl. Brod	I	Havl. Brod	I	Štoky	III		
Havlíčkův Brod - Kyjov	III B	1	Havl. Brod	I	Havl. Brod	I	Česká Bělá	III	Havl. Brod	III
Havlíčkův Brod - Mendlova Ves	III B	1	Havl. Brod	I	Havl. Brod	I	Havl. Brod	III		
Havlíčkův Brod - Mírovka	III A	1	Havl. Brod	I	Šlapanov	III	Přibyslav	II	Mírovka	V
Havlíčkův Brod - Novotný Dvůr	III B	1	Havl. Brod	I	Havl. Brod	I	Havl. Brod	III		
Havlíčkův Brod - Nový Svět	III B	1	Havl. Brod	I	Havl. Brod	I	Havl. Brod	III		
Havlíčkův Brod - Občiny u Šmolov	III B	1	Havl. Brod	I	Havl. Brod	I	Havl. Brod	III		
Havlíčkův Brod - Občiny-Vršovice	III B	1	Havl. Brod	I	Havl. Brod	I	Havl. Brod	III		
Havlíčkův Brod - Okrouhlí Dvořáci	III B	1	Havl. Brod	I	Havl. Brod	I	Havl. Brod	III		
Havlíčkův Brod - Ovčín	III B	1	Havl. Brod	I	Havl. Brod	I	Havl. Brod	III		
Havlíčkův Brod - Perknov	III A	1	Havl. Brod	I	Havl. Brod	I	Havl. Brod	III		
Havlíčkův Brod - Poděbaby	III A	1	Havl. Brod	I	Havl. Brod	I	Herálec	III	Poděbaby	N
Havlíčkův Brod - Pohledští Dvořáci	III B	1	Havl. Brod	I	Havl. Brod	I	Havl. Brod	III		
Havlíčkův Brod - Suchá	III A	1	Havl. Brod	I	Havl. Brod	I	Štoky	III	Suchá	N
Havlíčkův Brod - Svatý Kříž	III A	1	Havl. Brod	I	Havl. Brod	I	Štoky	III	Svatý Kříž	N
Havlíčkův Brod - Šmolovy	III A	1	Havl. Brod	I	Herálec	III	Havl. Brod	III	Šmolovy	N
Havlíčkův Brod - Termesivy	III B	1	Havl. Brod	I	Havl. Brod	I	Přibyslav	II	Termesivy	N
Havlíčkův Brod - Veselice	III B	1	Havl. Brod	I	Havl. Brod	I	Havl. Brod	III		
Havlíčkův Brod - Zbožice	III B	1	Havl. Brod	I	Lučice	III	Horní Krupá	III	Zbožice	N

Herálec	III A	1	Herálec	III	Humpolec	I	Havl. Brod	I	Štoky	III
Herálec - Dubí	III B	1	Herálec	III	Humpolec	I	Havl. Brod	I		
Herálec - Kamenice	III B	1	Herálec	III	Humpolec	I	Havl. Brod	I		
Herálec - Koječín	III B	1	Herálec	III	Humpolec	I	Havl. Brod	I	Koječín	N
Herálec - Mikulášov	III B	1	Herálec	III	Humpolec	I	Havl. Brod	I		
Herálec - Pavlov u Herálce	III B	1	Herálec	III	Humpolec	I	Havl. Brod	I	Pavlov u H.	N
Herálec - Zdislavice	III B	1	Herálec	III	Humpolec	I	Havl. Brod	I	Zdislavice	N
Heřmanice	III B	1	Vilémov	III	Golčův Jeníkov	II	Chotěboř	I		
Heřmanice -Bučovice	IV A	1	Vilémov	III	Golčův Jeníkov	II	Chotěboř	I		
Hněvkovice	III A	1	Hněvkovice	V	Ledeč nad Sáz.	I	Ledeč nad Sáz.	III	Kožlí	III
Hněvkovice - Budeč	IV A	1	Ledeč nad Sáz.	I	Hněvkovice	V	Kožlí	III		
Hněvkovice - Habrovčice	IV A	1	Ledeč nad Sáz.	I	Ledeč nad Sáz.	III	Kožlí	III	Hněvkovice	V
Hněvkovice - Chotěměřice	III B	1	Ledeč nad Sáz.	I	Ledeč nad Sáz.	III	Kožlí	III		
Hněvkovice - N.Ves u D.Kral.	III B	1	Hněvkovice	V	Ledeč nad Sáz.	I	Kožlí	III	Ledeč nad S	III
Hněvkovice - Štičí	IV A	1	Hněvkovice	V	Ledeč nad Sáz.	I	Kožlí	III		
Hněvkovice - Velká Paseka	III B	1	Ledeč nad Sáz.	I	Kožlí	III	Ledeč nad Sáz	III	Hněvkovice	V
Hněvkovice - Zahájí	III B	1	Ledeč nad Sáz.	I	Ledeč nad Sáz	III	Kožlí	III	Hněvkovice	V
Horní Krupá	III A	1	Havl. Brod	I	Horní Krupá	III	Chotěboř	I	Česká Bělá	III
Horní Krupá - Lysá	III B	1	Horní Krupá	III	Chotěboř	I	Havl. Brod	I		
Horní Krupá - Údolí	III B	1	Havl. Brod	I	Horní Krupá	III	Chotěboř	I		
Horní Krupá - Zálesí	III B	1	Havl. Brod	I	Horní Krupá	III	Chotěboř	I		
Horní Paseka	III B	1	Ledeč nad Sáz.	I	Kožlí	III	Světlá nad Sáz.	I		
Horní Paseka - Dolní Paseka	IV A	1	Ledeč nad Sáz.	I	Kožlí	III	Ledeč nad Sáz	III		
Horní Pohled	III B	1	Světlá nad Sáz.	I	Světlá nad Sáz.	II	Havl. Brod	I		
Hradec	III A	1	Ledeč nad Sáz.	I	Ledeč nad Sáz.	III	Číhošť	III		
Hradec - Hamry	III B	1	Ledeč nad Sáz.	I	Ledeč nad Sáz.	III	Kožlí	III		
Hradec - Kříže	IV A	1	Ledeč nad Sáz.	I	Ledeč nad Sáz.	III	Číhošť	III		
Hradec - Staré Hamry	IV A	1	Ledeč nad Sáz.	I	Ledeč nad Sáz.	III	Kožlí	III		
Hurtova Lhota	III A	1	Havl. Brod	I	Havl. Brod	I	Světlá nad Sáz.	I	Hurtova Lhota	V
Chotěboř	II A	1	Chotěboř	I	Chotěboř	III	Libice nad Dou	III	Maleč	III
Chotěboř - Břevnice u Chot.	IV A	1	Chotěboř	I	Chotěboř	III	Libice nad Dou	III		
Chotěboř - Čapkovy domky	IV A	1	Chotěboř	I	Chotěboř	III	Uhelná Příbram	III		
Chotěboř - Dobkov	III B	1	Chotěboř	I	Chotěboř	III	Česká Bělá	III	Dobkov	N

Chotěboř - Dolní mlýn	IV A	1	Chotěboř	I	Chotěboř	III	Libice nad Dou	III		
Chotěboř - Hájek	IV A	1	Chotěboř	I	Chotěboř	III	Ždírec nad Dou	II		
Chotěboř - Horní mlýn	IV A	1	Chotěboř	I	Chotěboř	III	Libice nad Dou	III		
Chotěboř - Klouzovy	III B	1	Chotěboř	I	Chotěboř	III	Uhelná Příbram	III	Klouzovy	N
Chotěboř - Křivý	III B	1	Chotěboř	I	Chotěboř	III	Ždírec nad Dou	II	Sobiňov	V
Chotěboř - Marieves-Příjemky	III B	1	Chotěboř	I	Chotěboř	III	Ždírec nad Dou	II		
Chotěboř - Nemojov	IV A	1	Chotěboř	I	Chotěboř	III	Česká Bělá	III		
Chotěboř - Nový Dvůr u Chot	IV A	1	Chotěboř	I	Chotěboř	III	Uhelná Příbram	III		
Chotěboř - Perný	IV A	1	Chotěboř	I	Chotěboř	III	Uh. Příbram	III		
Chotěboř - Počátky	III B	1	Chotěboř	I	Chotěboř	III	Česká Bělá	III	Počátky	N
Chotěboř - Příjemky	III B	1	Chotěboř	I	Chotěboř	III	Ždírec nad Dou	II		
Chotěboř - Rankov	III B	1	Chotěboř	I	Chotěboř	III	Horní Krupá	III		
Chotěboř - Střížov	III B	1	Chotěboř	I	Chotěboř	III	Ždírec nad Dou	II	Střížov	N
Chotěboř - Svinný	III A	1	Chotěboř	I	Chotěboř	III	Uhelná Příbram	III	Svinný	N
Chotěboř -Bílek	III A	1	Chotěboř	I	Chotěboř	III	Ždírec nad Dou	II	Bílek	N
Chrtňič	III B	1	Golč. Jenikov	II	Světlá nad Sáz.	I	Habry	III	Havl. Brod	I
Chrtňič - Okrouhlík	IV A	1	Golč. Jenikov	II	Habry	III	Světlá nad Sáz	I	Havl. Brod	I
Chrtňič - Radinov	IV A	1	Golč. Jenikov	II	Habry	III	Světlá nad Sáz	I	Havl. Brod	I
Chřenovice	III B	1	Ledeč nad Sáz.	I	Jedlá	III	Ledeč nad Sáz.	III	Chřenovice	V
Jedlá	III B	1	Jedlá	III	Ledeč a Sáz.	I	Ledeč nad Sáz.	III		
Jedlá - Dobrá Voda	III B	1	Jedlá	III	Ledeč a Sáz.	I	Ledeč nad Sáz	III		
Jeřišno	III A	1	PS Seč	I	Chotěboř	I	Maleč	III	Jeřišno	N
Jeřišno - Heřmaň u Jeřišna	III B	1	Chotěboř	I	Maleč	III	Seč	I		
Jeřišno - Chuchel	III B	1	PS Seč	I	Maleč	III	Chotěboř	I		
Jeřišno - Podhořice	III B	1	Maleč	III	Chotěboř	I	Libice nad Dou	III		
Jeřišno - Vestecká Lhotka	III B	1	Chotěboř	I	Maleč	III	Uhel. Příbram	III		
Jilem	III B	1	Chotěboř	I	Horní Krupá	III	Habry	III	Jilem	N
Jitkov	III B	1	Chotěboř	I	Česká Bělá	III	Ždírec nad Dou	II	Jitkov	N
Kámen	III A	1	Kámen	V	Havl. Brod	I	Habry	III	Světlá nad Sáz.	I
Kámen - Jiříkov	III B	1	Světlá nad Sáz	I	Habry	III	Havl. Brod	I	Jiříkov	N
Kámen - Proseč	III B	1	Habry	III	Světlá nad Sáz.	I	Havl. Brod	I		
Kamenná Lhota u Ledče n/S	III A	1	Kožlí	III	Ledeč nad Sáz.	I	Ledeč nad Sáz	III	Kam. Lhota	V
Klokočov	III B	1	Chotěboř	I	Maleč	III	Seč	I	Klokočov	N
Klokočov - Klokoč. Lhotka	III B	1	Seč	I	Maleč	III	Chotěboř	I		

Klokočov - Na Pilce-Šanghaj	IV A	1	Chotěboř	I	Maleč	III	Seč	I		
Knyk	III A	1	Havl.Brod	I	Horní Krupá	III	Lučice	III	Knyk	N
Knyk - Český Dvůr	III B	1	Havl.Brod	I	Horní Krupá	III	Havl. Brod	III	Knyk	N
Knyk - Kotlasův Dvůr	IV A	1	Havl. Brod	I	Havl. Brod	III	Horní Krupá	III	Knyk	N
Knyk - Pelestrom	III B	1	Havl. Brod	I	Horní Krupá	III	Lučice	III	Knyk	N
Knyk - Rozňák	III B	1	Havl. Brod	I	Horní Krupá	III	Havl. Brod	I	Knyk	N
Kochánov	III B	1	Havl.Brod	I	Štoky	III	Herálec	III	Kochánov	N
Kojetín	III B	1	Havl. Brod	I	Česká Bělá	III	Horní Krupá	III	Kojetín	V
Kouty	III B	1	Ledeč nad Sáz.	I	Kožlí	III	Ledeč nad Sáz	III	Kouty	V
Kozlov	III B	1	Ledeč nad Sáz.	I	Číhošť	III	Ledeč nad Sáz	III	Kozlov	V
Kozlov - Leština u Kozlova	III B	1	Ledeč nad Sáz.	I	Číhošť	III	Ledeč nad Sáz	III		
Kozlov - Olešná u Kozlova	III B	1	Ledeč nad Sáz.	I	Kožlí	III	Ledeč nad Sáz	III		
Kožlí	III A	1	Ledeč nad Sáz.	I	Ledeč nad Sáz.	III	Kožlí	III		
Kožlí - Bohumilice	III B	1	Ledeč nad Sáz.	I	Ledeč nad Sáz.	III	Kožlí	III		
Kožlí - Podhradí	III B	1	Ledeč nad Sáz.	I	Ledeč nad Sáz.	III	Kožlí	III		
Kožlí - Sechov	III B	1	Ledeč nad Sáz.	I	Ledeč nad Sáz.	III	Kožlí	III		
Kraborovice	III B	1	Uhelná Příbram	III	Chotěboř	I	Golč. Jeníkov	II	Kraborovice	N
Kraborovice - Nové Dvory u Kraborovic	IV A	1	Chotěboř	I	Uhel. Příbram	III	Golč. Jeníkov	II	Kraborovice	N
Kraborovice - Točice	IV A	1	Golč. Jeníkov	II	Chotěboř	I	Vilémov	III		
Kraborovice - Úhrov	III B	1	Golč. Jeníkov	II	Chotěboř	I	Vilémov	III		
Krásná Hora	III A	1	Havl. Brod	I	Světlá nad Sáz.	I	Lučice	III	Krásná Hora	V
Krásná Hora - Bezděkov	III B	1	Havl. Brod	I	Světlá nad Sáz.	I	Herálec	III	Bezděkov	N
Krásná Hora - Bratroňov	III B	1	Havl. Brod	I	Humpolec	I	Herálec	III		
Krásná Hora - Broumova Lhota	III B	1	Světlá nad Sáz.	I	Světlá nad Sáz.	II	Havl. Brod	I	Brou.Lhota	V
Krásná Hora - Čekánov	III B	1	Havl. Brod	I	Světlá nad Sáz.	I	Herálec	III		
Krásná Hora - Hlavňov	IV A	1	Havl. Brod	I	Světlá nad Sáz.	I	Herálec	III	Krásná Hora	V
Krásná Hora - Kojkovice	III B	1	Havl.Brod	I	Světlá nad Sáz.	I	Herálec	III	Krásná Hora	V
Krásná Hora - Kojkovičky	III B	1	Havl.Brod	I	Světlá nad Sáz.	I	Herálec	III	Krásná Hora	V
Krásná Hora - Mozolov	III B	1	Havl.Brod	I	Světlá nad Sáz.	I	Krásná Hora	V		
Krásná Hora - Svitálka	IV A	1	Havl.Brod	I	Světlá nad Sáz.	I	Krásná Hora	V	Světlá nad Sáz.	II
Krásná Hora - Vitonín	III B	1	Světlá nad Sáz	I	Dolní Město	III	Havl. Brod	I	Světlá nad Sáz.	II
Krásná Hora - Volichov	III B	1	Světlá nad Sáz	I	Dolní Město	III	Havl. Brod	I	Světlá nad Sáz.	II
Krátká Ves	III B	1	Havl. Brod	I	Česká Bělá	III	Přibyslav	II		

Krucemburk	II B	1	Ždírec nad Doub.	II	Krucemburk	III	Chotěboř	I		
Krucemburk - Štíří Důl	IV A	1	Ždírec nad Doub.	II	Chotěboř	I	Krucemburk	III		
Krucemburk - Hluboká	III B	1	Ždírec nad Doub.	II	Krucemburk	III	Chotěboř	I		
Krucemburk - Staré Ransko	III A	1	Ždírec nad Doub.	II	Krucemburk	III	Chotěboř	I	St. Ransko	V
Kunemil	III B	1	Světlá nad Sáz	I	Světlá nad Sáz.	II	Světlá nad Sáz.	II	Kunemil	N
Kunemil - Na Obci	IV A	1	Světlá nad Sáz	I	Světlá nad Sáz.	II	Ledeč nad Sáz.	I	Kunemil	N
Květinov	III A	1	Havl. Brod	I	Herálec	III	Humpolec	I	Květinov	V
Květinov - Jalovčí	IV A	1	Havl. Brod	I	Herálec	III	Humpolec	I	Květinov	V
Květinov - Kvasetice	III B	1	Havl. Brod	I	Herálec	III	Humpolec	I	Květinov	V
Květinov - Malá Lípa	IV A	1	Havl. Brod	I	Štoky	III	Havl. Brod	I	Květinov	V
Květinov - Radňov	III B	1	Havl. Brod	I	Herálec	III	Humpolec	I	Květinov	V
Květinov - Svitálka	IV A	1	Havl. Brod	I	Havl. Brod	I	Humpolec	I	Květinov	V
Kyjov	III B	1	Havl. Brod	I	Havl. Brod	III	Česká Bělá	III		
Kynice	III B	1	Ledeč nad Sáz.	I	Leština u Svět.	III	Číhošť	III	Kynice	V
Lány	III B	1	Chotěboř	I	Libice nad Doub.	III	Maleč	III		
Ledeč n.Sáz.	II A	1	Ledeč nad Sáz.	I	Ledeč nad Sáz.	III	Kožlí	III		
Ledeč n.Sáz. - Habrek	III B	1	Ledeč nad Sáz.	I	Ledeč nad Sáz.	III	Jedlá	III	Habrek	V
Ledeč n.Sáz. - Háj u Ledče	III B	1	Ledeč nad Sáz.	I	Ledeč nad Sáz.	III	Kožlí	III		
Ledeč n.Sáz. - Horečky	IV A	1	Ledeč nad Sáz.	I	Ledeč nad Sáz.	III	Kožlí	III		
Ledeč n.Sáz. - Horní Leděč	III B	1	Ledeč nad Sáz.	I	Ledeč nad Sáz.	III	Kožlí	III		
Ledeč n.Sáz. - Obrvaň	III B	1	Ledeč nad Sáz.	I	Ledeč nad Sáz.	III	Kožlí	III		
Ledeč n.Sáz. - Olešná u Ledče	III B	1	Ledeč nad Sáz.	I	Ledeč nad Sáz.	III	Kožlí	III		
Ledeč n.Sáz. - Ostojava u Ledče	IV A	1	Ledeč nad Sáz.	I	Ledeč nad Sáz.	III	Jedlá	III		
Ledeč n.Sáz. - Přemelovsko	III B	1	Ledeč nad Sáz.	I	Ledeč nad Sáz.	III	Kožlí	III		
Ledeč n.Sáz. - Sačany	III A	1	Ledeč nad Sáz.	I	Ledeč nad Sáz.	III	Jedlá	III		
Ledeč n.Sáz. - Souboř	III B	1	Ledeč nad Sáz.	I	Ledeč nad Sáz.	III	Kožlí	III		
Ledeč n.Sáz. - Sychrov	III B	1	Ledeč nad Sáz.	I	Ledeč nad Sáz.	III	Jedlá	III		
Ledeč n.Sáz. - Vrbka	III B	1	Ledeč nad Sáz.	I	Ledeč nad Sáz.	III	Jedlá	III		
Leškovice	III B	1	Habry	III	Golč. Jeníkov	II	Havl. Brod	I	Světlá nad Sáz.	I
Leština u Svět.	III B	1	Leština u Svět.	III	Ledeč nad Sáz.	I	Číhošť	III		
Leština u Svět. - Dobrnice	III B	1	Leština u Svět.	III	Ledeč nad Sáz.	I	Číhošť	III		
Leština u Svět. - Štěpánov	III B	1	Leština u Svět.	III	Ledeč nad Sáz.	I	Golč. Jeníkov	II		

Leština u Svět. - Vrbice	III B	1	Leština u Svět.	III	Ledeč nad Sáz.	I	Číhošť	III		
Libice n.D	III A	1	Libice n.D	III	Chotěboř	I	Maleč	III	Chotěboř	III
Libice n.D - Barovice	III B	1	Libice n.D	III	Chotěboř	I	Ždírec nad Dou	II	Barovice	N
Libice n.D - Chloumek	IV A	1	Chotěboř	I	Ždírec n.D	II	Libice n.D	III	Chloumek	N
Libice n.D - Kladruby	III B	1	Libice n.D	III	Chotěboř	I	Maleč	III		
Libice n.D - Kroměšín	IV A	1	Libice n.D	III	Chotěboř	I	Maleč	III		
Libice n.D - Křemenice	III B	1	Chotěboř	I	Ždírec n.D	II	Libice n.D	III		
Libice n.D - Lhůta	III B	1	Chotěboř	I	Maleč	III	Libice n.D	III	Lhůta	N
Libice n.D - Libická Lhotka	III B	1	Chotěboř	I	Maleč	III	Libice n.D	III		
Libice n.D - Liboháj	IV A	1	Chotěboř	I	Libice n.D	III	Maleč	III		
Libice n.D - Malochýně	IV A	1	Chotěboř	I	Ždírec n.D	II	Libice n.D.	III	Chotěboř	III
Libice n.D - Nehodovka	IV A	1	Chotěboř	I	Ždírec n.D	II	Libice n.D	III		
Libice n.D - Polom	IV A	1	Chotěboř	I	Chotěboř	III	Libice n.D	III		
Libice n.D - Rochňovec	IV A	1	Chotěboř	I	Chotěboř	III	Libice n.D	III		
Libice n.D - Spálava	III B	1	Chotěboř	I	Ždírec n.D	II	Libice n.D	III		
Lípa	II B	1	Havlíčkův Brod	I	Štoky	III	Herálec	III	Lípa	V
Lípa - Dobrohostov	III B	1	Havlíčkův Brod	I	Štoky	III	Herálec	III	Dobrohostov	N
Lípa - Chválkov	III B	1	Havlíčkův Brod	I	Štoky	III	Herálec	III	Lípa	V
Lípa - Petrkov	III B	1	Havlíčkův Brod	I	Štoky	III	Havlíčkův Brod	III	Petrkov	N
Lipnice n.Sáz.	II B	1	Světlá n.S	I	Havlíčkův Brod	I	Dolní Město	III	Lipnice	V
Lipnice n.Sáz. - Blatov	IV A	1	Světlá n.S	I	Dolní Město	III	Havl. Brod	I	Světlá nad Sáz.	II
Lipnice n.Sáz. - Dolní Dvůr-Loskoty	IV A	1	Světlá n.S	I	Dolní Město	III	Havlíčkův Brod	I		
Lipnice n.Sáz. - Křemen	IV A	1	Světlá n.S	I	Dolní Město	III	Havlíčkův Brod	I		
Lipnice n.Sáz. - Kulíkův mlýn	IV A	1	Světlá n.S	I	Dolní Město	III	Havlíčkův Brod	I		
Lipnice n.Sáz. - Malířovna	IV A	1	Světlá n.S	I	Dolní Město	III	Havlíčkův Brod	I		
Lipnice n.Sáz. - Pelhřimák	IV A	1	Světlá n.S	I	Dolní Město	III	Havlíčkův Brod	I		
Lipnice n.Sáz. - Pohodárna	IV A	1	Světlá n.S	I	Dolní Město	III	Havlíčkův Brod	I		
Lipnice n.Sáz. - Vilémovce	III B	1	Havlíčkův Brod	I	Světlá n.S	I	Dolní Město	III	Lipnice	V
Lipnice n.Sáz. - Zelenovna	IV A	1	Světlá n.S	I	Dolní Město	III	Lipnice	V	Havlíčkův Brod	I
Lučice	III A	1	Lučice	III	Havlíčkův Brod	I	Světlá n.S	I	Světlá nad Sáz.	II
Lučice - Chlum u Lučice	IV A	1	Lučice	III	Havlíčkův Brod	I	Světlá n.S	I	Světlá nad Sáz.	II
Lučice - Janovec	III B	1	Lučice	III	Havlíčkův Brod	I	Světlá n.S	I	Světlá nad Sáz.	II

Lučice - Komárov	IV A	1	Lučice	III	Havlíčkův Brod	I	Světlá n.S	I	Světlá nad Sáz.	II
Lučice - Kopaniny	IV A	1	Lučice	III	Havlíčkův Brod	I	Světlá n.S	I	Světlá nad Sáz.	II
Malčín	III A	1	Havlíčkův Brod	I	Světlá nad Sáz.	I	Světlá n.S	II	Malčín	V
Malčín - Dobrá Voda u Malčina	IV A	1	Havlíčkův Brod	I	Světlá n.S	I	Světlá n.S	II		
Malčín - Na Pile	IV A	1	Havlíčkův Brod	I	Světlá n.S	I	Světlá n.S	II		
Malčín - U Jasanu	IV A	1	Havlíčkův Brod	I	Světlá n.S	I	Světlá n.S	II		
Maleč	III A	1	Maleč	III	Chotěboř	I	Libice n.D.	III		
Maleč - Blatnice	III B	1	Chotěboř	I	Maleč	III	Libice n.D.	III		
Maleč - Dolní Lhotka	IV A	1	Maleč	III	Chotěboř	I	Libice n.D.	III		
Maleč - Horní Lhotka	III B	1	Maleč	III	Chotěboř	I	Libice n.D.	III		
Maleč - Jeníkovec	III B	1	Maleč	III	Chotěboř	I	Libice n.D.	III		
Maleč - Předboř	III B	1	Maleč	III	Chotěboř	I	Libice n.D.	III		
Maleč- Hranice	III B	1	Maleč	III	Chotěboř	I	Libice n.D.	III		
Michalovice	III B	1	Havlíčkův Brod	I	Humpolec	I	Herálec	III	Michalovice	N
Modlíkov	III B	1	Příbram	II	Havlíčkův Brod	I	Havl.Borová	III	Modlíkov	N
Nejepín	III B	1	Chotěboř	I	Uhelná Příbram	III	Chotěboř	III		
Nová Ves u Chot.	III A	1	Chotěboř	I	Libice n. Doubr.	III	Maleč	III	Nová Ves	V
Nová Ves u Chot. - Bezlejev	IV A	1	Chotěboř	I	Libice n.D.	III	Maleč	III		
Nová Ves u Chot. - Kohoutov	IV A	1	Chotěboř	I	Libice n. Doubr.	III	Maleč	III	Kohoutov	N
Nová Ves u Chot. - Nový Dvůr	III B	1	Chotěboř	I	Maleč	III	Uhelná Příbram	III		
Nová Ves u Chot. - Skuhrovec	IV A	1	Chotěboř	I	Libice n.D.	III	Maleč	III		
Nová Ves u Lešt.	III B	1	Leština u Svět.	III	Golč.Jeníkov	II	Ledeč	I		
Nová Ves u Světlé	III B	1	Světlá n.S	I	Světlá n.S	II	Havlíčkův Brod	I	Nová Ves	V
Nová Ves u Světlé - Dobrá u Světlé	III B	1	Světlá n.S	I	Světlá n.S	II	Havlíčkův Brod	I	Nová Ves	N
Nová Ves u Světlé - Ředkovec	IV A	1	Světlá n.S	I	Světlá n.S	II	Havlíčkův Brod	I	Nová Ves	N
Okrouhlice	II B	1	Havlíčkův Brod	I	Lučice	III	Světlá n.S	I	Okrouhlice	V
Okrouhlice - Babice	III B	1	Světlá n.S	I	Havlíčkův Brod	I	Lučice	III	Babice	N
Okrouhlice - Chlístov	III B	1	Havlíčkův Brod	I	Světlá n.S	I	Havl. Brod	III		
Okrouhlice - Olešnice	III A	1	Havlíčkův Brod	I	Světlá n.S	I	Lučice	III	Světlá nad Sáz.	II
Okrouhlice - Vadín	III B	1	Havlíčkův Brod	I	Světlá n.S	I	Lučice	III	Světlá nad Sáz.	II
Okrouhlice - Valečov	III B	1	Havlíčkův Brod	I	Světlá n.S	I	Lučice	III		
Okrouhlička	III B	1	Havlíčkův Brod	I	Herálec	III	Štoky	III	Okrouhlička	N
Okrouhlička - Skřivánek	III B	1	Havlíčkův Brod	I	Šlapanov	III	Štoky	III	Okrouhlička	N

Olešenka	III B	1	Přibyslav	II	Havl.Brod	I	Polná	I	Olešenka	N
Olešná	III B	1	Havlíčkův Brod	I	Horní Krupá	III	Habry	III	Olešná	N
Olešná - Kráty	IV A	1	Havlíčkův Brod	I	Horní Krupá	III	Lučice	III		
Ostrov	III B	1	Ledeč	I	Ledeč	III	Kožlí	III	Světlá nad Sáz.	I
Oudoleň	III A	1	Chotěboř	I	Ždírec n.D	II		III	Oudoleň	N
Ovesná Lhota	III A	1	Světlá n.S	I	Ledeč n.S.	I	Číhošť	III	Ov. Lhota	N
Ovesná Lhota - Nový Dvůr u Oves.Lhoty	IV A	1	Světlá n.S	I	Ledeč n.S.	I	Číhošť	III	Ov. Lhota	N
Ovesná Lhota - Petrovec u Oves.Lhoty	IV A	1	Světlá n.S	I	Ledeč n.S.	I	Číhošť	III	Ov. Lhota	N
Pavlov	III B	1	Ledeč n.S.	I	Světlá n.S	I	Ledeč	III	Pavlov	V
Podmoklany	III B	1	Chotěboř	I	Ždírec n.D	II	Libice n.D.	III	Podmoklany	N
Podmoklany - Branišov	IV A	1	Chotěboř	I	Ždírec n.D	II	Libice n.D.	III		
Podmoklany - Hudeč	IV A	1	Ždírec n.D	II	Chotěboř	I	Libice n.D	III		
Podmoklany - Odraneč	IV A	1	Chotěboř	I	Chotěboř	III	Libice n.D	III		
Podmoklany - Sychrov u Podmoklan	IV A	1	Chotěboř	I	Ždírec n.D	II	Libice n.D.	III		
Podmoky	III B	1	Golč.Jeníkov	II	Ledeč nad Sáz.	I	Čáslav	I		
Pohled	III A	1	Havlíčkův Brod	I	Česká Bělá	III	Přibyslav	II	Pohled	V
Pohled - Rouštany	IV A	1	Havlíčkův Brod	I	Havlíčkův Brod	I	Přibyslav	II		
Pohled - Simtany	III B	1	Havlíčkův Brod	I	Česká Bělá	III	Přibyslav	II		
Prosička	III B	1	Ledeč nad Sáz.	I	Číhošť	III	Světlá n.S.	I		
Prosička - Nezdín	III B	1	Ledeč nad Sáz.	I	Číhošť	III	Světlá n.S.	I		
Přibyslav	II B	1	Přibyslav	II	Havl. Borová	III	Polná	I	Havl.Brod	I
Přibyslav - Česká Jablonná	III B	1	Přibyslav	II	Havlíčkův Brod	I	Polná	I	Č. Jablonná	N
Přibyslav - Dobrá u Přibysl.	III A	1	Přibyslav	II	Česká Bělá	III	Havl. Brod	I	Dobrá	N
Přibyslav - Dolní Jablonná	III B	1	Přibyslav	II	Polná	I	Havl. Brod	I	D. Jablonná	N
Přibyslav - Dvorek	III B	1	Přibyslav	II	Polná	I	Havl. Brod	I		
Přibyslav - Hesov	III B	1	Přibyslav	II	Havl. Borová	III	Havl. Brod	I	Polná	I
Přibyslav - Hřiště	III B	1	Přibyslav	II	Havl. Borová	III	Havl. Brod	I	Hřiště	N
Přibyslav - Keřkov	III B	1	Přibyslav	II	Česká Bělá	III	Havl. Brod	I	Keřkov	N
Přibyslav - Poříčí	III B	1	Přibyslav	II	Havl. Borová	III	Havl. Brod	I		
Přibyslav - Ronov n.S	III B	1	Přibyslav	II	Havl. Borová	III	Havl. Brod	I		
Přibyslav - Uhry	III B	1	Přibyslav	II	Česká Bělá	III	Havl. Brod	I		
Přibyslav - Utín	III B	1	Přibyslav	II	Česká Bělá	III	Havl. Brod	I		
Příseka u Sv.	III A	1	Světlá nad Sáz.	I	Světlá n.S	II	Ledeč n.S.	I	Příseka	N
Radostín	III B	1	Havl. Brod	I	Horní Krupá	III	Lučice	III		
Rozsochatec	III A	1	Chotěboř	I	Havl. Brod	I	Horní Krupá	III	Rozsochatec	N
Rozsochatec - Jahodov	III B	1	Chotěboř	I	Havl. Brod	I	Horní Krupá	III		
Rozsochatec - Pouch	III B	1	Chotěboř	I	Havl. Brod	I	Česká Bělá	III		

Rušínov	III B	1	Chotěboř	I	Maleč	III	Seč	I	Rušínov	N
Rušínov - Hostětinky	IV A	1	Maleč	III	Chotěboř	I	Libice n.D	III		
Rušínov - Modletín	IV A	1	Maleč	III	Chotěboř	I	Libice n.D	III		
Rušínov - Nohavice	IV A	1	Chotěboř	I	Maleč	III	Libice n.D.	III		
Rušínov - Vratkov	IV A	1	Maleč	III	Chotěboř	I	Libice n.D	III		
Rybníček	III B	1	Světlá n.S.	I	Golčův Jeníkov	II	Havl. Brod	I	Habry	III
Sázavka	III A	1	Světlá nad Sáz.	I	Leština u Svět.	III	Habry	III	Ledeč n.S.	I
Sázavka - Panský mlýn	IV A	1	Habry	III	Leština u Svět.	III	Světlá nad Sáz	I	Ledeč n/S	I
Sázavka - Rýmešův mlýn	IV A	1	Habry	III	Leština u Svět.	III	Světlá nad Sáz	I	Ledeč n.S.	I
Sedletín	III B	1	Chotěboř	I	Habry	III	Chotěboř	III	Sedletín	V
Sedletín - Veselá	III B	1	Chotěboř	I	Habry	III	Horní Krupá	III		
Skorkov	III B	1	Herálec	III	Havl. Brod	I	Štoky	III		
Skryje	III B	1	Golčův Jeníkov	II	Ledeč n.S.	I	Čáslav	I	Skryje	N
Skryje - Hostačov	III B	1	Golčův Jeníkov	II	Ledeč n.S.	I	Čáslav	I	Skryje	N
Skryje - Chrastice	IV A	1	Golčův Jeníkov	II	Ledeč n.S.	I	Čáslav	I	Žleby	III
Skryje - Křemen u Skryjí	IV A	1	Golčův Jeníkov	II	Ledeč n.S.	I	Čáslav	I	Žleby	III
Skuhrov	III A	1	Havl. Brod	I	Habry	III	Lučice	III	Skuhrov	N
Slavětín	III B	1	Ždírec nad Doub.	II	Havl. Borová	III	Chotěboř	I		
Slavíkov	III A	1	Chotěboř	I	Ždírec nad Doub	II	Libice n.D	III	Slavíkov	V
Slavíkov - Dlouhý	IV A	1	Ždírec nad Doub.	II	Krucemburk	III	Chotěboř	I		
Slavíkov - Dolní Vestec	III B	1	Chotěboř	I	Libice nad Doub	III	Ždírec nad Doub	II		
Slavíkov - Horní Vestec	III B	1	Chotěboř	I	Libice nad Doub	III	Ždírec nad Doub	II		
Slavíkov - Kocourov	IV A	1	Chotěboř	I	Libice nad Doub	III	Ždírec nad Doub	II		
Slavíkov - Rovný	III B	1	Ždírec nad Doub.	II	Krucemburk	III	Chotěboř	I		
Slavíkov - Štikov	IV A	1	Chotěboř	I	Libice nad Doub	III	Ždírec nad Doub	II		
Slavíkov - Zálesí u Slavíkova	IV A	1	Chotěboř	I	Ždírec nad Doub	II	Libice n.D	III		
Slavnič	III B	1	Herálec	III	Humpolec	I	Havl. Brod	I		
Sloupno	III B	1	Chotěboř	I	Ždírec nad Doub	II	Libice n.D	III	Sloupno	N
Služátky	III B	1	Světlá nad Sáz.	I	Světlá nad Sáz.	II	Ledeč nad Sáz.	I	Služátky	V
Sobiňov	III A	1	Chotěboř	I	Sobiňov	V	Ždírec nad Doub	II		
Sobiňov - Hlína	IV A	1	Chotěboř	I	Sobiňov	V	Ždírec nad Doub	II		
Sobiňov - Markvartice	IV A	1	Chotěboř	I	Sobiňov	V	Ždírec nad Doub	II		
Sobiňov - Nová Ves u Sobiňova	IV A	1	Chotěboř	I	Sobiňov	V	Ždírec nad Doub	II		
Sobiňov - Sopoty	III B	1	Chotěboř	I	Sobiňov	V	Ždírec nad Doub	II		

Sříbrné Hory	III A	1	Přibyslav	II	Havl. Brod	I	Česká Bělá	III	Stř. Hory	N
Světlá n.Sáz.	II A	1	Světlá nad Sáz.	I	Světlá nad Sáz.	II	Ledeč	I	Havl. Brod	I
Světlá n.Sáz. - Benetice	III B	1	Světlá nad Sáz.	I	Světlá nad Sáz.	II	Ledeč	I		
Světlá n.Sáz. - Bohušice	III B	1	Světlá nad Sáz.	I	Světlá nad Sáz.	II	Ledeč	I		
Světlá n.Sáz. - Bradáčův mlýn	IV A	1	Světlá nad Sáz.		Světlá nad Sáz.	II	Habry	III		
Světlá n.Sáz. - Dolní Březinka	III A	1	Světlá nad Sáz.	I	Světlá nad Sáz.	II	Ledeč	I	Dolní Březinka	N
Světlá n.Sáz. - Dolní Dlužiny	III B	1	Světlá nad Sáz.	I	Světlá nad Sáz.	II	Ledeč	I		
Světlá n.Sáz. - Františkovol	IV A	1	Světlá nad Sáz.	I	Světlá nad Sáz.	II	Ledeč	I		
Světlá n.Sáz. - Horní Březinka	III B	1	Světlá nad Sáz.	I	Světlá nad Sáz.	II	Ledeč	I		
Světlá n.Sáz. - Horní Dlužiny	III B	1	Světlá nad Sáz.	I	Světlá nad Sáz.	II	Ledeč n.S	I		
Světlá n.Sáz. - Josefodol	III B	1	Světlá nad Sáz.	I	Světlá nad Sáz.	II	Ledeč n.S.	I		
Světlá n.Sáz. - Kochánov	III B	1	Světlá nad Sáz.	I	Světlá nad Sáz.	II	Dolní Město	III	Ledeč n.S.	I
Světlá n.Sáz. - Leštinka	III B	1	Světlá nad Sáz.	I	Světlá nad Sáz.	II	Ledeč	I		
Světlá n.Sáz. - Lipnička	III B	1	Světlá nad Sáz.	I	Světlá nad Sáz.	II	Dolní Město	III	Ledeč n.S.	I
Světlá n.Sáz. - Malý Mlýnek	IV A	1	Světlá nad Sáz.	I	Světlá nad Sáz.	II	Dolní Město	III	Ledeč n.S.	I
Světlá n.Sáz. - Mariadol	IV A	1	Světlá nad Sáz.	I	Světlá nad Sáz.	II	Dolní Město	III	Ledeč n.S.	I
Světlá n.Sáz. - Mezilesí	IV A	1	Světlá nad Sáz.	I	Světlá nad Sáz.	II	Dolní Město	III	Ledeč n.S.	I
Světlá n.Sáz. - Mrzkovice	III B	1	Světlá nad Sáz.	I	Světlá nad Sáz.	II	Ledeč	I		
Světlá n.Sáz. - Na Modlenách	IV A	1	Světlá nad Sáz.	I	Světlá nad Sáz.	II	Ledeč	I		
Světlá n.Sáz. - Opatovice	III B	1	Světlá nad Sáz.	I	Světlá nad Sáz.	II	Ledeč n.S.	I		
Světlá n.Sáz. - Radostovice	III B	1	Světlá nad Sáz.	I	Světlá nad Sáz.	II	Dolní Město	III	Ledeč n.S.	I
Světlá n.Sáz. - Závídkovice	III B	1	Světlá nad Sáz.	I	Světlá nad Sáz.	II	Dolní Město	III	Ledeč n.S.	I
Světlá n.Sáz. - Žebrákov	III B	1	Světlá nad Sáz.	I	Světlá nad Sáz.	II	Ledeč	I		
Šlapanov	III A	1	Havl. Brod	I	Šlapanov	III	Štoky	III	Přibyslav	II
Šlapanov - Kněžská	III B	1	Havl. Brod	I	Přibyslav	II	Štoky	III	Šlapanov	III
Šlapanov - Šachotín	III B	1	Přibyslav	II	Šlapanov	III	Havl. Brod	I		
Štoky	III B	1	Štoky	III	Havl. Brod	I	Jihlava	I	Přibyslav	II
Štoky - Hanesův mlýn	IV A	1	Štoky	III	Havl. Brod	I	Jihlava	I		
Štoky - Na Vysočině	IV A	1	Štoky	III	Havl. Brod	I	Jihlava	I		
Štoky - Petrovice	III B	1	Štoky	III	Havl. Brod	I	Herálec	III	Petrovice	N
Štoky - Petrovický mlýn	IV A	1	Štoky	III	Havl. Brod	I	Herálec	III	Jihlava	I
Štoky - Pozovice	III B	1	Štoky	III	Havl. Brod	I	Polná	I	Pozovice	N
Štoky - Smilov	III B	1	Šlapanov	III	Štoky	III	Havl. Brod	I	Smilov	N
Štoky - Studénka	III B	1	Štoky	III	Havl. Brod	I	Herálec	III		

Štoky - Zvonějov	IV A	1	Štoky	III	Havl. Brod	I	Jihlava	I		
Tis	III A	1	Světlá nad Sáz.	I	Lučice	III	Havl. Brod	I	Tis	N
Tis - Kněž	III B	1	Světlá nad Sáz.	I	Habry	III	Havl. Brod	I		
Tis - Lesní Dvůr	IV A	1	Světlá nad Sáz.	I	Habry	III	Havl. Brod	I		
Tis - Nový Dvůr	IV A	1	Lučice	III	Světlá nad Sáz.	I	Havl. Brod	I		
Trpišovice	III A	1	Ledeč nad Sáz.	I	Světlá nad Sáz.	I	Dolní Město	III	Světlá n.S.	II
Trpišovice - Bilantova Lhota	III B	1	Ledeč nad Sáz.	I	Světlá nad Sáz.	I	Dolní Město	III	Světlá n.S.	II
Trpišovice - Dobrovít. Lhota	III B	1	Ledeč nad Sáz.	I	Světlá nad Sáz.	I	Kožlí	III		
Trpišovice - Koňkovice	III B	1	Ledeč nad Sáz.	I	Světlá nad Sáz.	I	Dolní Město	III		
Trpišovice - Remuta	IV A	1	Ledeč nad Sáz.	I	Světlá nad Sáz.	I	Dolní Město	III		
Trpišovice - Smrčná	IV A	1	Ledeč nad Sáz.	I	Světlá nad Sáz.	I	Světlá nad Sáz.	II	Ledeč n.S.	III
Uhelná Příbram	III A	1	Uhelná Příbram	III	Chotěboř	I	Maleč	III	Golč. Jeníkov	II
Uhelná Příbram - Jarošov	III B	1	Uhelná Příbram	III	Chotěboř	I	Habry	III		
Uhelná Příbram - Petrovice u U.P.	III B	1	Uhelná Příbram	III	Chotěboř	I	Vilémov	III		
Uhelná Příbram - Přisečno	IV A	1	Uhelná Příbram	III	Chotěboř	I	Maleč	III		
Uhelná Příbram - Pukšice	III B	1	Uhelná Příbram	III	Chotěboř	I	Maleč	III		
Uhelná Příbram - Tři Dvory	IV A	1	Uhelná Příbram	III	Chotěboř	I	Maleč	III		
Úhořilka	III B	1	Havl. Brod	I	Štoky	III	Herálec	III		
Úsobí	III A	1	Štoky	III	Herálec	III	Havl. Brod	I	Úsobí	V
Úsobí - Bukovec	IV A	1	Štoky	III	Herálec	III	Havl. Brod	I	Úsobí	V
Úsobí - Chyška	III B	1	Štoky	III	Herálec	III	Havl. Brod	I	Chyška	N
Úsobí - Kosovy	III B	1	Štoky	III	Herálec	III	Havl. Brod	I	Úsobí	V
Vepřikov	III A	1	Chotěboř	I	Uhelná Příbram	III	Habry	III	Vepřikov	N
Vepřikov - Miřátky	III B	1	Habry	III	Chotěboř	I	Uhelná Příbram	III	Světlá n.S.	I
Veselý Ždár	III A	1	Havl. Brod	I	Lučice	III	Světlá nad Sáz.	I	Ves. Ždár	N
Věž	III A	1	Havl. Brod	I	Humpolec	I	Herálec	III	Věž	N
Věž - Jedouchov	III B	1	Havl. Brod	I	Humpolec	I	Světlá n.S.	I	Věž	N
Věž - Leština	III B	1	Humpolec	I	Havl. Brod	I	Herálec	III		
Věž - Mozerov	IV A	1	Humpolec	I	Havl. Brod	I	Herálec	III		
Věž - Skála	III A	1	Havl. Brod	I	Humpolec	I	Herálec	III		
Věžnice	III A	1	Polná	I	Šlapanov	III	Havl. Brod	I	Věžnice	N
Věžnice - Dolní Věžnice	III B	1	Polná	I	Šlapanov	III	Havl. Brod	I	Věžnice	V
Věžnice - Horní Věžnice	III B	1	Polná	I	Šlapanov	III	Havl. Brod	I	Věžnice	V
Věžnice - Samoty	IV A	1	Šlapanov	III	Havl. Brod	I	Polná	I	Věžnice	V
Vilémov	III A	1	Golčův Jeníkov	II	Vilémov	III	Chotěboř	I	Habry	III

Vilémov - Černá Pila	IV A	1	Vilémov	III	Chotěboř	I	Golčův Jeníkov	II		
Vilémov - Dálčice	III B	1	Vilémov	III	Chotěboř	I	Golčův Jeníkov	II		
Vilémov - Hostovlice	III B	1	Golčův Jeníkov	II	Vilémov	III	Světlá n.S.	I		
Vilémov - Jakobovice	IV A	1	Vilémov	III	Golčův Jeníkov	II	Světlá n.S.	I		
Vilémov - Klášter	III A	1	Golčův Jeníkov	II	Vilémov	III	Chotěboř	I	Klášter	N
Vilémov - Košťany	IV A	1	Chotěboř	I	Vilémov	III	Golčův Jeníkov	II		
Vilémov - Sptyice	III B	1	Golčův Jeníkov	II	Vilémov	III	Čáslav	I	Ledeč n.S.	I
Vilémov - Sychrov u Vilémova	IV A	1	Vilémov	III	Golčův Jeníkov	II	Chotěboř	I	Světlá n.S.	I
Vilémov - Zhoř	IV A	1	Vilémov	III	Havl. Brod	I	Golčův Jeníkov	II	Světlá n.S.	I
Vilémov - Ždánice	IV A	1	Chotěboř	I	Vilémov	III	Golčův Jeníkov	II		
Vilémovice	III A	1	Ledeč nad Sáz.	I	Ledeč nad Sáz.	III	Světlá nad Sáz.	I		
Vilémovice - Pavlíkov	IV A	1	Ledeč nad Sáz.	I	Světlá nad Sáz.	I	Ledeč	III	Světlá n.S.	II
Víska	III B	1	Chotěboř	I	Maleč	III	Libice n.Doubr.	III		
Vlkanov	III B	1	Ledeč nad Sáz.	I	Světlá nad Sáz.	I	Číhošť	III		
Vysoká	III B	1	Havl. Brod	I	Šlapanov	III	Štoky	III	Vysoká	N
Vysoká - Čistá	III B	1	Havl. Brod	I	Šlapanov	III	Štoky	III		
Zvěstovice	III B	1	Golčův Jeníkov	II	Vilémov	III	Chotěboř	I	Čáslav	I
Ždírec n.D	II B	1	Ždírec nad Dou	II	Krucemburk	III	Chotěboř	I	Hlinsko	I
Ždírec n.D - Benátky	III B	1	Ždírec nad Dou	II	Hlinsko	I	Chotěboř	I		
Ždírec n.D - Horní Studenec	III A	1	Ždírec nad Dou	II	Chotěboř I	I	Libice nad Doub	III	H. Studenec	N
Ždírec n.D - Kohoutov u Ždírcce	III B	1	Ždírec nad Dou	II	Česká Bělá	III	Chotěboř	I	Kohoutov	V
Ždírec n.D - Komárov	IV A	1	Ždírec nad Dou	II	Chotěboř	I	Krucemburk	III		
Ždírec n.D - Nové Ransko	III B	1	Ždírec nad Dou	II	Česká Bělá	III	Chotěboř	I	Nov. Ransko	N
Ždírec n.D - Nový Studenec	III B	1	Ždírec nad Dou	II	Libice nad Doub	III	Chotěboř	I		
Ždírec n.D - Stružinec	III B	1	Ždírec nad Dou	II	Chotěboř	I	Hlinsko	I		
Ždírec n.D - Údavy	III B	1	Ždírec nad Dou	II	Chotěboř	I	Hlinsko	I	Údavy	N
Ždírec n.D - Vyhňalov	IV A	1	Ždírec nad Dou	II	Chotěboř	I	Krucemburk	III		
Ždírec n.D - Vysoká u Ždírcce a/D	IV A	1	Ždírec nad Dou	II	Chotěboř	I	Krucemburk	III		
Ždírec u Pohledu	III B	1	Havl. Brod	I	Havl. Brod	III	Česká Bělá	III	Ždírec u Poh.	N
Žižkovo Pole	III A	1	Přibyslav	II	Havl. Brod	I	Žižkovo Pole	V	Česká Bělá	III
Žižkovo Pole - Macourov	III B	1	Přibyslav	II	Česká Bělá	III	Havl. Brod	I		

Žižkovo Pole - Samotín	IV A	1	Příbyslav	II	Havl. Brod	I	Česká Bělá	III		
---------------------------	------	---	-----------	----	------------	---	------------	-----	--	--

Poplachové plány obcí okresu Jihlava - první stupeň

Katastrální	Stupeň	Stupeň.	Předurčené jednotky PO a požadavek na jejich dobu dojezdu							
území obce	nebezpečí	popl.	Název JPO	Kat.	Název JPO	Kat.	Název JPO	Kat.	Název JPO	Kat.
Obec - K.ú.										
Arnolec	III B	1	Polná	I	Zhoř	III	Měřín ZR	II	Arnolec	V
Batelov	II B	1	Batelov	III	Třešť	I	Dolní Cerekev	III	Horní Cerekev PE	II
Batelov-Bezděčín	III B	1	Třešť	I	Batelov	II	H. Cerekev PE	II	Bezděčín	V
Batelov-Lovětín	III B	1	Třešť	I	Batelov	III	Horní Dubénky	III	Lovětín	V
Batelov-Nová Ves	III B	1	Třešť	I	Batelov	III	H. Cerekev PE	II	Nová Ves	V
Batelov-Rácov	III B	1	Třešť	I	Batelov	III	Dolní Cerekev	III	Rácov	V
Bílý Kámen	III B	1	Jihlava	I	Větrný Jeníkov	III	Jihlava	I	Bílý Kámen	V
Bítovčice	III A	1	Jihlava	I	Kamenice	III	Luka nad Jihlavou	III	Bítovčice	V
Bohuslavice	III B	1	Telč	I	Stará Říše	III	Nová Říše	III	Bohuslavice	V
Borovná	III B	1	Telč	I	Mrákotín	III	Mysletice	III	Borovná	V
Boršov	III B	1	Jihlava	I	Hojkov	III	Opatov	III	Boršov	V
Brtnice	II B	1	Jihlava	I	Brtnice	III	Luka nad Jihlavou	III	Opatov TR	II
Brtnice-Dolní Smrčné	IV	1	Jihlava	I	Brtnice	III	Čechtín TR	III	Dolní Smrčné	V
Brtnice-Jestřebí	III B	1	Třešť	I	Brtnice	III	Stonařov	III	Jestřebí	V
Brtnice-Komárovice	III B	1	Jihlava	I	Brtnice	III	Luka nad Jihlavou	III		
Brtnice-Malé	III B	1	Jihlava	I	Brtnice	III	Panská Lhota	V	Malé	V
Brtnice-Panská Lhota	III A	1	Jihlava	I	Brtnice	III	Luka n.J.	III	Panská Lhota	V
Brtnice-Přímělkov	III B	1	Jihlava	I	Brtnice	III	Luka nad Jihlavou	III	Přímělkov	V
Brtnice-Práseka	III A	1	Jihlava	I	Brtnice	III	Luka nad Jihlavou	III	Práseka	V
Brtnice-Střížov	III A	1	Jihlava	I	Luka nad Jihlavou	III	Brtnice	III	Střížov	V
Brtnice-Uhřínovice	III B	1	Jihlava	I	Brtnice	III	Luka nad Jihlavou	III	Uhřínovice	V
Brzkov	III A	1	Polná	I	Příbyslav HB	II	Šlapanov HB	III	Brzkov	V
Cejle	III A	1	Jihlava	I	Dolní Cerekev	III	Třešť	I	Cejle	V
Cejle-Hutě	IV	1	Jihlava	I	Dolní Cerekev	III	Hojkov	III		
Cerekvička-Rosice	III B	1	Jihlava	I	Brtnice	III	Stonařov	III		
Černíč	III B	1	Telč	I	Dačice JH	I	Mysletice	III	Černíč	V
Černíč-Myslůvka	III B	1	Telč	I	Mysletice	III	Dačice JH	I		
Čížov	III B	1	Jihlava	I	Stonařov	III	Jihlava	I	Čížov	V
Dlouhá Brtnice	III A	1	Třešť	I	Dlouhá Brtnice	III	Opatov TR	II	Stará Říše	III
Dobronín	II B	1	Polná	I	Štoky HB	II	Šlapanov HB	III	Dobronín	V
Dobronín-Střelecká	IIB	1	Polná	I	Štoky HB	II	Dobronín	V	Šlapanov HB	III
Dobrourov	III A	1	Polná	I	Zhoř	III	Bohdalov HB	III	Dobrourov	V

Dolní Cerekev	III A	1	Dolní Cerekev	III	Třešť	I	Batelov	III	Rohozná	V
Dolní Cerekev-Spělov	III B	1	Batelov	III	Dolní Cerekev	III	Třešť	I		
Dolní Vilímeč	III B	1	Telč	I	Nová Říše	III	Stará Říše	III	Dolní Vilímeč	V
Doupě	III B	1	Telč	I	Třešť	I	Doupě	V		
Duřín	III B	1	Jihlava	I	Větrný Jeníkov	III	Opatov	III	Duřín	V
Dušejev	III A	1	Jihlava	I	Hojkov	III	Opatov	III	Boršov	V
Dvorce	III B	1	Jihlava	I	Jihlava	I	Dolní Cerekev	III	Dvorce	V
Dyjice	III B	1	Telč	I	Nová Říše	III	Stará Říše	III	Dyjice	V
Hladov	III B	1	Třešť	I	Stará Říše	III	Dlouhá Brtnice	III	Hladov	V
Hodice	III A	1	Třešť	I	Batelov	III	Dlouhá Brtnice	III	Hodice	V
Hojkov	III B	1	Hojkov	III	Jihlava	I	Nový Rychnov PE	III	Opatov	III
Horní Dubénky	III A	1	Horní Dubénky	III	Batelov	III	Počátky PE	II	Telč	I
Horní Dubénky-Janštejn	III A	1	Horní Dubénky	III	Batelov	III	Počátky PE	II	Telč	I
Horní Myslová	III B	1	Telč	I	Mysletice	III	Mrákotín	III	Horní Myslová	V
Hostětice	III B	1	Telč	I	Mrákotín	III	Mysletice	III		
Hubenov	III B	1	Jihlava	I	Hojkov	III	Opatov	III	Boršov	V
Hybrálec	III A	1	Jihlava	I	Jihlava	I	Větrný Jeníkov	III	Hybrálec	V
Jamné	III A	1	Polná	I	Zhoř	III	Luka nad Jihlavou	II	Jamné	V
Jersín	III A	1	Polná	I	Zhoř	III	Měřín ZR	II	Jersín	V
Jersín-Meziříčko	III B	1	Polná	I	Měřín ZR	II	Meziříčko	V	Meziříčko	V
Jezdovice	III A	1	Třešť	I	Dolní Cerekev	III	Batelov	III	Jezdovice	V
Ježená	III B	1	Jihlava	I	Hojkov	III	Nový Rychnov PE	III	Ježená	V
Jihlava	I B	1	Jihlava	I	Jihlava	I	Polná	I	HZS Kronospan	IV
Jihlava-Antonínův Důl	III A	1	Jihlava	I	Jihlava	I	Štoky HB	II		
Jihlava-Bedřichov	II B	1	Jihlava	I	Jihlava	I	Polná	I	Kronospan	IV
Jihlava-Červený Kříž	III B	1	Jihlava	I	Štoky HB	II	Polná	I		
Jihlava-Helenín	III A	1	Jihlava	I	Jihlava	I	Luka nad Jihlavou	II	Velký Beranov	V
Jihlava-Henčov	III B	1	Jihlava	I	Jihlava	I	Polná	I	Henčov	V
Jihlava-Heroltice	III B	1	Jihlava	I	Jihlava	I	Polná	I	Heroltice	V
Jihlava-Horní Kosov	II B	1	Jihlava	I	Jihlava	I	Třešť	I	Kronospan Jihl.	IV
Jihlava-Hosov	III B	1	Jihlava	I	Jihlava	I	Dolní Cerekev	III		
Jihlava-Hruškovy Dvory	III B	1	Jihlava	I	Jihlava	I	Polná	I	Henčov	V
Jihlava-Kosov	III B	1	Jihlava	I	Jihlava	I	Luka nad Jihlavou	III	Kosov	V
Jihlava-Pávov	III A	1	Jihlava	I	Jihlava	I	Polná	I	HZS Kronospan	I
Jihlava-Pístov	III B	1	Jihlava	I	Jihlava	I	Třešť	I	Pístov	V
Jihlava-Popice	III B	1	Jihlava	I	Jihlava	I	Třešť	I	Popice	V
Jihlava-Sasov	III B	1	Jihlava	I	Jihlava	I	Luka n.J.	III	Brtnice	III
Jihlava-Staré Hory	II B	1	Jihlava	I	Jihlava	I	Polná	I	Kronospan Jihl.	IV

Jihlava-Vysoká	III B	1	Jihlava	I	Jihlava	I	Třešť	I	Popice	V
Jihlava-Zborná	III B	1	Jihlava	I	Jihlava	I	Větrný Jeníkov	III	Zborná	V
Jihlávka	III A	1	Horní Dubénky	III	Počátky PE	II	Telč	I	Jihlávka	V
Jindřichovice	III B	1	Nová Říše	III	Želetava TR	II	Telč	I	Jindřichovice	V
Kalhov	III B	1	Jihlava	I	Opatov	III	Větrný Jeníkov	III	Kalhov	V
Kaliště	III B	1	Horní Dubénky	III	Telč	I	Počátky PE	II	Kaliště	V
Kamenice	II B	1	Kamenice	III	Luka nad Jihlavou	III	Jihlava	I	Měřín ZR	II
Kamenice-Kamenička	III B	1	Kamenice	III	Luka nad Jihlavou	III	Jihlava	I	Měřín ZR	II
Kamenice-Řehořov	III A	1	Polná	I	Kamenice	III	Luka nad Jihlavou	III	Řehořov	V
Kamenice-Vržanov	III B	1	Kamenice	III	Luka nad Jihlavou	III	Jihlava	I	Měřín ZR	II
Kamenná	III B	1	Polná	I	Štoky HB	II	Šlapanov HB	III	Kamenná	V
Klátovec	III B	1	Horní Dubénky	III	Telč	I	Počátky PE	II	Klátovec	V
Knínice	III B	1	Nová Říše	III	Telč	I	Želetava TR	II	Knínice	V
Knínice-Bohusoudov	IV	1	Telč	I	Nová Říše	III	Stará Říše	III	Bohusoudov	V
Kostelec	III A	1	Třešť	I	Jihlava	I	Dolní Cerekev	III	Kostelec	V
Kostelec-Kostelec.Dvůr	IV	1	Třešť	I	Jihlava	I	Dolní Cerekev	III	Kostelec	V
Kostelní Myslová	III B	1	Telč	I	Mysletice	III	Mrákotín	III	Horní Myslová	V
Kozlov	III A	1	Jihlava	I	Luka nad Jihlavou	III	Kamenice	III	Kozlov	V
Kozlov-Rytířsko	IV	1	Polná	I	Zhoř	III	Luka nad Jihlavou	II	Jamné	V
Krauhlčí	III A	1	Telč	I	Mrákotín	III	Mysletice	III	Krauhlčí	V
Krasonice	III A	1	Nová Říše	III	Telč	I	Želetava TR	II	Krasonice	I
Lhotka	III B	1	Telč	I	Mrákotín	III	Mysletice	III	Lhotka	V
Luka n. Jihlavou-Předboř	IV	1	Jihlava	I	Luka nad Jihlavou	III	Brtnice	III		
Luka n. Jihlavou-Svatoslav	III B	1	Jihlava	I	Luka nad Jihlavou	III	Střížov	V	Střížov	V
Luka nad Jihlavou	II B	1	Jihlava	I	Luka nad Jihlavou	III	Kamenice	III		
Luka nad Jihlavou-Jeclov	III B	1	Jihlava	I	Jihlava	I	Luka nad Jihlavou	III		
Luka nad Jihlavou-Otín	III B	1	Jihlava	I	Luka nad Jihlavou	III	Kamenice	III		
Malý Beranov	III A	1	Jihlava	I	Jihlava	I	Luka nad Jihlavou	III	Velký Beranov	V
Markvartice	III B	1	Stará Říše	III	Telč	I	Předín TR	III	Markvartice	V
Měšín	III B	1	Jihlava	I	Polná	I	Zhoř	III	Měšín	V
Miličov	III B	1	Nový Rychnov PE	III	Hojkov	III	Jihlava	I	Miličov	V
Mirošov	III B	1	Jihlava	I	Hojkov	III	Dolní Cerekev	III	Mirošov	V
Mirošov-Jedlov	III B	1	Jihlava	I	Hojkov	III	Opatov	III	Boršov	V
Mrákotín	III A	1	Telč	I	Mrákotín	III	Mysletice	III		
Mrákotín-Částkovice	III B	1	Telč	I	Mrákotín	III	Mysletice	III	Hostětice	V
Mrákotín-Práskolesy	IV	1	Telč	I	Mrákotín	III	Mysletice	III		
Mysletice	III B	1	Telč	I	Mysletice	III	Mrákotín	III		

Mysliboř	III B	1	Telč	I	Mrákotín	III	Dlouhá Brtnice	III	Mysliboř	V
Nadějov	III A	1	Polná	I	Zhoř	III	Kamenice	III	Nadějov	V
Nevcehle	III A	1	Telč	I	Dlouhá Brtnice	III	Třešť	I	Nevcehle	V
Nevcehle-Nepomuky	IV	1	Telč	I	Dlouhá Brtnice	III	Stará Říše	III		
Nová Říše	III A	1	Nová Říše	III	Stará Říše	III	Telč	I		
Olšany	III B	1	Telč	I	Stará Říše	III	Nová Říše	III	Olšany	V
Olší	III B	1	Telč	I	Mysletice	III	Mrákotín	III		
Opatov	III A	1	Hojkov	III	Opatov	III	Jihlava	I	Nový Rychnov PE	III
Ořechov	III B	1	Telč	I		III	Dlouhá Brtnice	III	Ořechov	V
Otín u Stonařova	III B	1	Třešť	I	Stonařov	III	Dlouhá Brtnice	III	Otín	V
Panenská Rozsídka	III B	1	Třešť	I	Dlouhá Brtnice	III	Stonařov	III		V
Panské Dubénky	III B	1	Horní Dubénky	III	Telč	I	Počátky PE	II	Panské Dubénky	V
Pavlov	III A	1	Třešť	I	Dlouhá Brtnice	III	Stonařov	III	Pavlov	V
Plandry	III B	1	Jihlava	I	Jihlava	I	Větrný Jeníkov	III	Plandry	V
Polná	II B	1	Polná	I	Polná-SDH	V	Zhoř	III	Přibyslav HB	II
Polná-Hrbov	III A	1	Polná	I	Zhoř	III	Hrbov	V		
Polná-Janovice	III B	1	Polná	I	Zhoř	III	Janovice	V		
Polná-Nové Dvory	III B	1	Polná	I	Štoky HB	II	Šlapanov HB	III	Nové Dvory	V
Polná-Skrýšov	III B	1	Polná	I	Zhoř	III	Bohdalov ZR	III	Záborná	V
Puklice	III A	1	Jihlava	I	Luka nad Jihlavou	III	Brtnice	III	Puklice	V
Puklice-Petrovice	IV	1	Jihlava	I	Luka nad Jihlavou	III	Brtnice	III		
Puklice-Studénky	III B	1	Jihlava	I	Luka nad Jihlavou	III	Brtnice	III	Střížov	V
Radkov	III A	1	Telč	I	Nová Říše	III	Mysletice	III	Radkov	V
Rančířov	III B	1	Jihlava	I	Jihlava	I	Stonařov	III		
Rantířov	III A	1	Jihlava	I	Jihlava	I	Větrný Jeníkov	III	Rantířov	V
Rantířov-Rounek	III B	1	Jihlava	I	Jihlava	I	Větrný Jeníkov	III	Rantířov	V
Rohozná	III A	1	Batelov	III	Dolní Cerekev	III	Třešť	I	Rohozná	V
Rozseč	III A	1	Stará Říše	III	Nová Říše	III	Telč	I	Rozseč	V
Růžená	III A	1	Třešť	I	Batelov	III	Dlouhá Brtnice	III	Růžená	V
Rybné	III B	1	Polná	I	Zhoř	III	Kamenice	III	Rybné	V
Řásná	III B	1	Telč	I	Mrákotín	III	Mysletice	III	Řásná	V
Řídelov	III B	1	Telč	I	Mrákotín	III	Horní Dubenky	III	Řídelov	V
Sedlatice	III B	1	Stará Říše	III	Telč	I	Opatov TR	II	Sedlatice	V
Sedlejev	III A	1	Telč	I	Dlouhá Brtnice	III	Stará Říše	III	Sedlejev	V
Smrčná	III A	1	Jihlava	I	Větrný Jeníkov	III	Štoky HB	II	Smrčná	V
Smrčná-Vilém. Chaloupky	III A	1	Jihlava	I	Větrný Jeníkov	III	Štoky HB	II	Smrčná	V
Stáj	III B	1	Polná	I	Zhoř	III	Bohdalov ZR	III	Stáj	V

Stará Říše	III A	1	Stará Říše	III	Nová Říše	III	Telč	I		
Stonařov	III A	1	Třešť	I	Stonařov	III	Brtnice	III	Dlouhá Brtnice	III
Strachoňovice	III B	1	Telč	I	Nová Říše	III	Dačice JH	I	Strachoňovice	V
Střítež	III A	1	Polná	I	Jihlava	I	Štoky HB	II	Střítež	V
Suchá	III B	1	Třešť	I	Stonařov	III	Brtnice	III	Suchá	V
Suchá-Prostředkovice	III B	1	Třešť	I	Stonařov	III	Brtnice	III	Suchá	V
Svojkovice	III B	1	Stará Říše	III	Telč	I	Želetava TR	II	Svojkovice	V
Šimanov	III B	1	Jihlava	I	Větrný Jeníkov	III	Opatov	III	Šimanov	V
Švábov	III B	1	Batelov	III	Třešť	I	Horní Cerekev PE	II	Švábov	V
Telč	II A	1	Telč	I	Mrákotín	III	Stará Říše	III	Telč-SDH	V
Telč-Býkovec	III B	1	Telč	I	Horní Dubénky	III	Počátky PE	II	Studená JH	II
Telč-Dobrá Voda	III B	1	Telč	I	Mrákotín	III	Mysletice	III		
Telč-Dolní Dvorce	IV	1	Telč	I	Stará Říše	III	Dlouhá Brtnice	III		
Telč-Dyjička	IV	1	Telč	I	Nová Říše	III	Stará Říše	III	Dyjice	V
Telč-Rozsičky	III B	1	Telč	I	Nová Říše	III	Stará Říše	III		
Telč-Slavibůf	III B	1	Telč	I	Nová Říše	III	Dačice JH	I		
Telč-Stranná	IV	1	Telč	I	Stará Říše	III	Nová Říše	III		
Telč-Studnice	III B	1	Telč	I	Mrákotín	III	Mysletice	III	Studnice	V
Třešť	II A	1	Třešť	I	Batelov	III	Dolní Cerekev	III	Třešť-SDH	V
Třešť-Bezděkov	III B	1	Třešť	I	Stonařov	III	Dlouhá Brtnice	III		
Třešť-Buková	III B	1	Třešť	I	Batelov	III	Dolní Cerekev	III	Buková	V
Třešť-Čenkov	III B	1	Třešť	I	Batelov	III	Stonařov	III	Čenkov	V
Třeštice	III B	1	Třešť	I	Telč	I	Třeštice	V		
Třešť-Salavice	III B	1	Třešť	I	Dolní Cerekev	III	Batelov	III	Salavice	V
Třešť-Sokolíčko	IV	1	Třešť	I	Stonařov	III	Brtnice	III		
Třešť-Stájiště	III B	1	Třešť	I	Stonařov	III	Dlouhá Brtnice	III		
Urbanov	III B	1	Telč	I	Dlouhá Brtnice	III	Stará Říše	III	Urbanov	V
Ustí u Humpolce	III B	1	Větrný Jeníkov	III	Jihlava	I	Opatov	III	Ustí	V
Vanov	III B	1	Telč	I	Mrákotín	III	Vanov	V		
Vanůvek	III B	1	Telč	I	Mrákotín	III	Vanůvek	V		
Váповice	III B	1	Stará Říše	III	Nová Říše	III	Telč	I	Váповice	V
Velký Beranov	II B	1	Jihlava	I	Jihlava	I	Luka nad Jihlavou	III	Velký Beranov	V
Velký Beranov-Bradlo	III B	1	Jihlava	I	Jihlava	I	Luka nad Jihlavou	III	V.Beranov	V
Větrný Jeníkov	III A	1	Jihlava	I	Větrný Jeníkov	III	Štoky HB	II	Opatov	III
Větrný Jeníkov-Branišov	IV	1	Jihlava	I	Větrný Jeníkov	III	Opatov	III		
Větrný Jeníkov-Velešov	IV	1	Jihlava	I	Větrný Jeníkov	III	Herálec HB	III		
Věžnice u Polné	III A	1	Polná	I	Šlapanov HB	III	Přibyslav HB	I	Věžnice	N
Věžnice u Řehořova	III B	1	Polná	I	Kamenice	III	Zhoř	III	Věžnice	V
Věžnička	III B	1	Polná	I	Zhoř	III	Věžnička	V		
Věžnička-Filip.Chaloupky	III B	1	Polná	I	Zhoř	III	Jihlava	I	Věžnička	V

Vílanec	III A	1	Jihlava	I	Stonařov	III	Třešť	I	Vílanec	V
Vílanec-Beranovec	III B	1	Jihlava	I	Stonařov	III	Jihlava	I	Vílanec	V
Vílanec-Loučky	III B	1	Jihlava	I	Jihlava	I	Stonařov	III	Vílanec	V
Volevčice	III B	1	Telč	I	Mrákotín	III	Volevčice	V		
Vyskytná nad Jihlavou	III A	1	Jihlava	I	Větrný Jeníkov	III	Hojkov	III	Vyskytná	V
Vyskytná-Hlávkov	III B	1	Jihlava	I	Větrný Jeníkov	III	Hojkov	III	Bílý Kámen	V
Vyskytná-Jiřín	III B	1	Jihlava	I	Větrný Jeníkov	III	Hojkov	III	Vyskytná	V
Vysoké Studnice	III A	1	Jihlava	I	Luka nad Jihlavou	III	Kamenice	III	Vysoké Studnice	V
Vystrčenovice	III B	1	Nová Říše	III	Telč	I	Stará Říše	III	Vystrčenovice	V
Záborná	III A	1	Polná	I	Zhoř	III	Bohdalov ZR	III	Záborná	V
Zadní Vydří	III B	1	Telč	I	Mysletice	III	Dačice JH	I		
Zbilidy	III B	1	Větrný Jeníkov	III	Opatov	III	Jihlava	I	Zbilidy	V
Zbinohy	III B	1	Jihlava	I	Větrný Jeníkov	III	Herálec HB	III	Zbinohy	V
Zdeňkov	III B	1	Nová Říše	III	Telč	I	Želetava TR	II	Zdeňkov	V
Zhoř	III A	1	Polná	I	Zhoř	III	Kamenice	III		
Zvolenovice	III B	1	Telč	I	Nová Říše	III	Stará Říše	III	Zvolenovice	V
Žatec	III B	1	Telč	I	Dlouhá Brtnice	III	Stará Říše	III	Žatec	V
Ždírec	III A	1	Polná	I	Jihlava	I	Zhoř	III	Ždírec	V

Poplachové plány obcí okresu Pelhřimov - první stupeň

Katastrální	Stupeň	Stupeň.	Předurčené jednotky PO a požadavek na jejich dobu dojezdu							
území obce	nebezpečí	popl.	Název JPO	Kat.	Název JPO	Kat.	Název JPO	Kat.	Název JPO	Kat.
Obec - K.ú.										
Arneštovice	III B	1	Pacov	I	Pacov	II	Košetice	III	Arneštovice	V/1
Bácovice	III B	1	Pelhřimov	I	Pelhřimov	I	Červená Řečice	III	Bácovice	V/1
Bělá	III B	1	Pelhřimov	I	Horní Cerekev	III	Počátky	II	Bělá	V/1
Bohdalín	III A	1	Kamenice n/L.	I	Kamenice n/L.	III	Kamenice n/L.	III	Bodalín	V/1
Bohetice	III B	1	Pacov	I	Pacov	III	Hořepník	III	Bohetice	V/1
Bohetín	III B	1	Kamenice n/L.	I	Kamenice n/L.	III	Černovice	III	Bohetín	V/1
Božejov	III A	1	Pelhřimov	I	Pelhřimov	I	Kamenice n/L.	I	Božejov	III
Božejov - Nová Ves	III B	1	Kamenice n/L.	I	Kamenice n/L.	III	Pelhřimov	I	Božejov	III
Bratřice	III B	1	Pacov	I	Pacov	III	Lukavec	III	Bratřice	V/1
Bratřice - Cetule	IV A	1	Pacov	I	Pacov	III	Lukavec	III	Bratřice	V/1
Budíkov	III A	1	Humpolec	I	Humpolec	III	Kejžlice	III	Budíkov	V/2
Budíkov - Malý Budíkov	III B	1	Humpolec	I	Humpolec	III	Kejžlice	III	Budíkov	V/2
Budíkov - Pusté Lhotsko	IV A	1	Humpolec	I	Humpolec	III	Kejžlice	III	Budíkov	V/2
Buřenice	III B	1	Pacov	I	Košetice	III	Pacov	III	Buřenice	V/1
Buřenice - Babice	III B	1	Pacov	I	Pacov	III	Košetice	III	Buřenice	V/1
Buřenice - Dobroměřice	IV A	1	Pacov	I	Pacov	III	Košetice	III	Buřenice	V/1
Buřenice - Kyjov	IV A	1	Pacov	I	Pacov	III	Hořepník	III	Buřenice	V/1
Buřenice - Radějov	III B	1	Pacov	I	Pacov	III	Košetice	III	Radějov	V/1

Bystrá (u Komorovic)	III B	1	Humpolec	I	Humpolec	III	Humpolec	III	Bystrá	V/1
Cetoraz	III A	1	Pacov	I	Pacov	III	Pacov	III	Cetoraz	V/1
Čáslavsko	III B	1	Pacov	I	Pacov	III	Lukavec	III	Čáslavsko	V/1
Čáslavsko - Jelenov	IV A	1	Pacov	I	Pacov	III	Lukavec	III	Čáslavsko	V/1
Čáslavsko - Kopaniny	III B	1	Pacov	I	Pacov	III	Lukavec	III	Čáslavsko	V/1
Čáslavsko - Skočidolovice	IV A	1	Pacov	I	Pacov	III	Lukavec	III	Čáslavsko	V/1
Čáslavsko - Štědrovice	III B	1	Pacov	I	Pacov	III	Lukavec	III	Čáslavsko	V/1
Častrov	III A	1	Kamenice n/L.	I	Kamenice n/L.	II	Počátky	II	Častrov	V/2
Častrov - Ctiboř	III B	1	Kamenice n/L.	I	Kamenice n/L.	III	Počátky	II	Častrov	V/2
Častrov - Jakubín	III B	1	Kamenice n/L.	I	Kamenice n/L.	III	Počátky	II	Častrov	V/2
Častrov - Metánov	III B	1	Kamenice n/L.	I	Kamenice n/L.	III	Žirovnice	III	Metánov	V/1
Častrov - Pelec	III B	1	Kamenice n/L.	I	Kamenice n/L.	III	Žirovnice	III	Metánov	V/1
Častrov - Perky	IV A	1	Kamenice n/L.	I	Kamenice n/L.	III	Počátky	II	Častrov	V/1
Čejov	III A	1	Humpolec	I	Humpolec	III	Humpolec	III	Čejov	V/2
Čejov - Hadina	IV A	1	Humpolec	I	Humpolec	III	Humpolec	III	Čejov	V/2
Čelistná	III B	1	Pelhřimov	I	Pelhřimov	I	Rynárec	III	Čelistná	V/1
Černov	III B	1	Pelhřimov	I	Pelhřimov	I	Horní Cerekev	III	Černov	V/1
Černovice	III B	1	Kamenice n/L.	I	Černovice	III	Černovice	III	Pacov	I
Černovice - Benešov	III B	1	Kamenice n/L.	I	Černovice	III	Černovice	III	Benešov	NE
Černovice - Dobešov	III B	1	Kamenice n/L.	I	Černovice	III	Černovice	III	Dobešov	V/1
Černovice - Panské Mlýny	IV A	1	Kamenice n/L.	I	Černovice	III	Černovice	III	Pacov	I
Černovice - Rytov	III B	1	Kamenice n/L.	I	Černovice	III	Černovice	III	Kamenice n/L.	III
Černovice - Střítež (u Černovic)	III B	1	Kamenice n/L.	I	Černovice	III	Černovice	III	Pacov	I
Černovice - Svatava	III B	1	Kamenice n/L.	I	Černovice	III	Černovice	III	Pacov	I
Černovice - Vackov	III B	1	Kamenice n/L.	I	Černovice	III	Černovice	III	Pacov	I
Černovice - Vlkosovice	III B	1	Kamenice n/L.	I	Černovice	III	Černovice	III	Kamenice n/L.	II
Červená Řečice	III A	1	Pelhřimov	I	Pelhřimov	I	Červená Řečice	III	Křelovice	V/2
Červená Řečice - Milotičky	IV A	1	Pelhřimov	I	Pelhřimov	I	Červená Řečice	III	Útěchovičky	V/2
Červená Řečice - Popelišná	III B	1	Pelhřimov	I	Pelhřimov	I	Červená Řečice	III	Popelišná	V/1
Červená Řečice - Těchoraz	III B	1	Pelhřimov	I	Pelhřimov	I	Červená Řečice	III	Těchoraz	V/1
Červená Řečice - Zmišovice	III B	1	Pelhřimov	I	Pelhřimov	I	Červená Řečice	III	Zmišovice	V/1
Čížkov	III B	1	Pelhřimov	I	Pelhřimov	I	Nová Cerekev	III	Čížkov	V/1
Dehtáře	III B	1	Pelhřimov	I	Pelhřimov	I	Humpolec	I	Dehtáře	V/1
Dehtáře - Milotice	IV A	1	Pelhřimov	I	Pelhřimov	I	Humpolec	I	Dehtáře	V/1
Dehtáře - Onšovice	III B	1	Pelhřimov	I	Pelhřimov	I	Humpolec	I	Dehtáře	V/1
Dehtáře - Vadčice	III B	1	Pelhřimov	I	Pelhřimov	I	Humpolec	I	Dehtáře	V/1
Dobrá Voda u Pacova	III B	1	Pacov	I	Pacov	III	Černovice	III	Dobrá Voda u Pa.	V/1
Dobrá Voda (u Pelhřimova)	III B	1	Pelhřimov	I	Pelhřimov	I	Horní Cerekev	III	Dobrá Voda u Pe.	V/1
Dobrá Voda (u Pe.) - Letny	III B	1	Pelhřimov	I	Pelhřimov	I	Horní Cerekev	III	Dobrá Voda u Pe.	V/1
Dobrá Voda (u Pe.) - Rohovka	III B	1	Pelhřimov	I	Pelhřimov	I	Horní Cerekev	III	Dobrá Voda u Pe.	V/1
Dubovice	III B	1	Pelhřimov	I	Pelhřimov	I	Nová Cerekev	III	Dubovice	V/1

Důl (u Pošné)	III B	1	Pacov	I	Pacov	III	Pacov	III	Důl u Pošné	V/1
Důl (u Pošné) - Nová Ves (u Pacova)	III B	1	Pacov	I	Pacov	III	Pošná	V/1	Důl u Pošné	V/1
Eš	III B	1	Pacov	I	Pacov	III	Pacov	III	Eš	V/1
Hojanovice	III B	1	Humpolec	I	Humpolec	III	Humpolec	III	Hojanovice	V/1
Hojovice	III B	1	Kamenice n/L.	I	Černovice	III	Kamenice n/L.	III	Hojovice	V/1
Horní Cerekev	II B	1	Pelhřimov	I	Pelhřimov	I	Horní Cerekev	III	Horní Cerekev	III
Horní Cerekev - Hřibčecí	III A	1	Pelhřimov	I	Pelhřimov	I	Horní Cerekev	III	Hřibčecí	V/2
Horní Cerekev - Chrástov	III B	1	Pelhřimov	I	Pelhřimov	I	Horní Cerekev	III	Chrástov	V/1
Horní Cerekev - Těšenov	III B	1	Pelhřimov	I	Horní Cerekev	III	Nový Rychnov	III	Těšenov	V/1
Horní Cerekev - Turovka	III B	1	Pelhřimov	I	Pelhřimov	I	Horní Cerekev	III	Turovka	NE
Horní Rápotice	III B	1	Humpolec	I	Humpolec	III	Humpolec	III	Horní Rápotice	V/1
Horní Ves	III A	1	Pelhřimov	I	Horní Cerekev	III	Počátky	II	Horní Ves	V/2
Hořepník	III A	1	Pacov	I	Pacov	III	Pacov	III	Hořepník	III
Hořepník - Březina (u Hořepníku)	III B	1	Pacov	I	Pacov	III	Pacov	III	Hořepník	III
Hořepník - Mašovice	IV A	1	Pelhřimov	I	Pelhřimov	I	Hořepník	III	Červená Řečice	III
Hořepník - Vítovice	III B	1	Pacov	I	Pacov	III	Pacov	III	Hořepník	III
Hořice	III B	1	Humpolec	I	Humpolec	III	Hořice	III	Senožaty	III
Hořice - Děkančice	IV A	1	Humpolec	I	Humpolec	III	Hořice	III	Senožaty	III
Hořice - Hroznětice	III B	1	Humpolec	I	Humpolec	III	Hořice	III	Senožaty	III
Humpolec	II B	1	Humpolec	I	Humpolec	III	Humpolec	III	Jiřice	V/2
Humpolec - Brunka	III B	1	Humpolec	I	Humpolec	III	Humpolec	III	Hněvkovice	V/1
Humpolec - Hněvkovice	III A	1	Humpolec	I	Humpolec	III	Humpolec	III	Hněvkovice	V/1
Humpolec - Kletečná	III B	1	Humpolec	I	Humpolec	III	Humpolec	III	Kletečná	V/1
Humpolec - Krasoňov	III A	1	Humpolec	I	Humpolec	III	Humpolec	III	Komorovice	V/1
Humpolec - Lhotka	III B	1	Humpolec	I	Humpolec	III	Humpolec	III	Lhotka	NE
Humpolec - Petrovice	III A	1	Humpolec	I	Humpolec	III	Humpolec	III	Petrovice	V/1
Humpolec - Plačkov	III B	1	Humpolec	I	Humpolec	III	Humpolec	III	Jiřice	V/2
Humpolec - Rozkoš	III A	1	Humpolec	I	Humpolec	III	Humpolec	III	Jiřice	V/2
Humpolec - Světlice	III B	1	Humpolec	I	Humpolec	III	Humpolec	III	Světlice	V/1
Humpolec - Světlický Dvůr	III B	1	Humpolec	I	Humpolec	III	Humpolec	III	Světlice	V/1
Humpolec - Vilémov	III B	1	Humpolec	I	Humpolec	III	Humpolec	III	Jiřice	V/2
Chýstovice	III B	1	Pacov	I	Pacov	III	Košetice	III	Chýstovice	V/1
Chýstovice - Jedlina	IV A	1	Pacov	I	Pacov	III	Košetice	III	Chýstovice	V/1
Chyšná	III B	1	Pacov	I	Pacov	III	Košetice	III	Chyšná	V/1
Jankov	III B	1	Pelhřimov	I	Pelhřimov	I	Nový Rychnov	III	Jankov	V/1
Ježov	III B	1	Humpolec	I	Senožaty	III	Hořice	III	Ježov	V/1
Jiřice	III A	1	Humpolec	I	Humpolec	III	Humpolec	III	Jiřice	V/2
Jiřice - Močidla	III B	1	Humpolec	I	Humpolec	III	Humpolec	III	Jiřice	V/2
Jiřice - Speřice	III B	1	Humpolec	I	Humpolec	III	Humpolec	III	Jiřice	V/2
Kaliště	III A	1	Humpolec	I	Humpolec	III	Humpolec	III	Kaliště	V/2
Kaliště - Háj	III B	1	Humpolec	I	Humpolec	III	Humpolec	III	Kaliště	V/2
Kaliště - Holušice	IV A	1	Humpolec	I	Humpolec	III	Humpolec	III	Jiřice	V/2
Kaliště - Podivice	III B	1	Humpolec	I	Humpolec	III	Humpolec	III	Podivice	NE

Kaliště - Staré Hutě	IV A	1	Humpolec	I	Humpolec	III	Humpolec	III	Kaliště	V/2
Kámen	III A	1	Pacov	I	Pacov	III	Pacov	III	Kámen	V/2
Kámen - Nizká Lhota	IV A	1	Pacov	I	Pacov	III	Pacov	III	Kámen	V/2
Kámen - Nový Dvůr (u Kámena)	III B	1	Pacov	I	Pacov	III	Pacov	III	Kámen	V/2
Kamenice nad Lipou	II B	1	Kamenice n/L.	I	Kamenice n/L.	III	Kamenice n/L.	III	Těmice	III
Kamenice nad Lipou - Antonka	III B	1	Kamenice n/L.	I	Kamenice n/L.	III	Kamenice n/L.	III	Těmice	III
Kamenice nad Lipou - Břeží	IV A	1	Kamenice n/L.	I	Kamenice n/L.	III	Kamenice n/L.	III	Těmice	III
Kamenice nad Lipou - Gabrielka	III B	1	Kamenice n/L.	I	Kamenice n/L.	III	Kamenice n/L.	III	Těmice	III
Kamenice nad Lipou - Johanka	III B	1	Kamenice n/L.	I	Kamenice n/L.	III	Kamenice n/L.	III	Těmice	III
Kamenice nad Lipou - Nová Ves	III B	1	Kamenice n/L.	I	Kamenice n/L.	III	Kamenice n/L.	III	Těmice	III
Kamenice nad Lipou - Pravíkov	III B	1	Kamenice n/L.	I	Kamenice n/L.	III	Kamenice n/L.	III	Těmice	III
Kamenice nad Lipou - Vodná	III B	1	Kamenice n/L.	I	Kamenice n/L.	III	Kamenice n/L.	III	Těmice	III
Kejžlice	III A	1	Humpolec	I	Humpolec	III	Humpolec	III	Kejžlice	III
Koberovice	III B	1	Humpolec	I	Humpolec	III	Humpolec	III	Koberovice	V/1
Koberovice - Lísky	III B	1	Humpolec	I	Humpolec	III	Humpolec	III	Koberovice	V/1
Koberovice - Lohenice	IV A	1	Humpolec	I	Humpolec	III	Humpolec	III	Koberovice	V/1
Kojčice	III A	1	Pelhřimov	I	Pelhřimov	I	Humpolec	I	Kojčice	V/2
Komorovice	III B	1	Humpolec	I	Humpolec	III	Pelhřimov	I	Komorovice	V/1
Košetice	II B	1	Pacov	I	Pelhřimov	I	Pelhřimov	I	Košetice	III
Košetice - Nová Ves	IV A	1	Pacov	I	Pelhřimov	I	Pelhřimov	I	Košetice	III
Krasikovice	III B	1	Pelhřimov	I	Pelhřimov	I	Humpolec	I	Krasikovice	V/1
Křeč	III A	1	Kamenice n/L.	I	Černovice	III	Pacov	I	Křeč	V/2
Křelovice	III A	1	Pelhřimov	I	Pelhřimov	I	Košetice	III	Křelovice	V/2
Křelovice - Čihovice	III B	1	Pelhřimov	I	Pelhřimov	I	Košetice	III	Čihovice	NE
Křelovice - Jiříčky	IV A	1	Pelhřimov	I	Pelhřimov	I	Košetice	III	Křelovice	V/2
Křelovice - Poříčí	IV A	1	Humpolec	I	Humpolec	III	Želiv	III	Křelovice	V/2
Křešín	III B	1	Pacov	I	Lukavec	III	Košetice	III	Křešín	V/1
Křešín - Blažnov	IV A	1	Pacov	I	Lukavec	III	Košetice	III	Křešín	V/1
Křešín - Čeněnice	IV A	1	Pacov	I	Lukavec	III	Košetice	III	Křešín	V/1
Křešín - Kramolín	IV A	1	Pacov	I	Lukavec	III	Košetice	III	Křešín	V/1
Křešín - Mohelnice	III B	1	Pacov	I	Lukavec	III	Košetice	III	Křešín	V/1
Leskovice	III B	1	Pelhřimov	I	Pelhřimov	I	Pacov	I	Leskovice	V/1
Lesná	III B	1	Pacov	I	Pacov	III	Hořepník	III	Lesná	V/1
Lhota - Vlásenice - Lhota	III B	1	Kamenice n/L.	I	Kamenice n/L.	III	Kamenice n/L.	III	Těmice	III
Lhota - Vlásenice - Vlásenice	III B	1	Kamenice n/L.	I	Kamenice n/L.	III	Kamenice n/L.	III	Těmice	III
Libkova Voda	III B	1	Pelhřimov	I	Pelhřimov	I	Rynárec	III	Libkova Voda	V/1
Lidmaň	III A	1	Kamenice n/L.	I	Černovice	III	Těmice	III	Lidmaň	V/1
Lidmaň - Bohutín	IV A	1	Kamenice n/L.	I	Černovice	III	Těmice	III	Lidmaň	V/1
Lidmaň - Hojava	IV A	1	Kamenice n/L.	I	Černovice	III	Těmice	III	Lidmaň	V/1
Lidmaň - Lidmáňka	III B	1	Kamenice n/L.	I	Černovice	III	Těmice	III	Lidmaň	V/1
Litohošť	III B	1	Pelhřimov	I	Pelhřimov	I	Pacov	I	Litohošť	V/1
Lukavec	III A	1	Pacov	I	Lukavec	III	Pacov	III	Košetice	III
Lukavec - Bezděkov	III B	1	Pacov	I	Lukavec	III	Pacov	III	Košetice	III

Lukavec - Týmova Ves	III B	1	Pacov	I	Lukavec	III	Pacov	III	Košetice	III
Lukavec - Velká Ves	III B	1	Pacov	I	Lukavec	III	Pacov	III	Velká Ves	N
Martinice u Onšova	III B	1	Pacov	I	Košetice	III	Onšov	III	Martinice u On.	V/1
Martinice u Onšova - Skoránovice	IV A	1	Pacov	I	Košetice	III	Onšov	III	Martinice u On.	V/1
Mezilesí	III B	1	Pacov	I	Pacov	III	Lukavec	III	Mezilesí	V/1
Mezilesí - Holýšov	III B	1	Pacov	I	Pacov	III	Lukavec	III	Mezilesí	V/1
Mezilesí - Zelená Ves	III B	1	Pacov	I	Pacov	III	Lukavec	III	Mezilesí	V/1
Mezná	III B	1	Pelhřimov	I	Pelhřimov	I	Rynárec	III	Mezná	V/1
Mezná - Vrtišov	III B	1	Pelhřimov	I	Pelhřimov	I	Rynárec	III	Mezná	V/1
Mladé Bříště	III B	1	Humpolec	I	Humpolec	III	Humpolec	III	Mladé Bříště	V/1
Mladé Bříště - Hojkovy	IV A	1	Humpolec	I	Humpolec	III	Humpolec	III	Mladé Bříště	V/1
Mladé Bříště - Záhoří	III B	1	Humpolec	I	Humpolec	III	Humpolec	III	Mladé Bříště	V/1
Mnich	III A	1	Kamenice n/L.	I	Kamenice n/L.	III	Černovice	III	Mnich	V/2
Mnich - Dvořiště (u Chválkova)	IV A	1	Kamenice n/L.	I	Kamenice n/L.	III	Černovice	III	Mnich	V/1
Mnich - Chválkov	III B	1	Kamenice n/L.	I	Kamenice n/L.	III	Černovice	III	Chválkov	V/1
Mnich - Mírotín	III B	1	Kamenice n/L.	I	Kamenice n/L.	III	Černovice	III	Mírotín	V/1
Mnich - Rutov	III B	1	Kamenice n/L.	I	Kamenice n/L.	III	Černovice	III	Chválkov	V/1
Moraveč	III A	1	Pelhřimov	I	Pelhřimov	I	Nová Cerekev	III	Moraveč	V/2
Mysletín	III B	1	Humpolec	I	Humpolec	III	Humpolec	III	Mysletín	V/1
Nová Buková	III B	1	Pelhřimov	I	Pelhřimov	I	Horní Cerekev	III	Nová Buková	V/1
Nová Cerkev	III A	1	Pelhřimov	I	Pelhřimov	I	Nová Cerekev	III	Čížkov	V/1
Nová Cerkev - Částkovice	III B	1	Pelhřimov	I	Pelhřimov	I	Nová Cerekev	III	Částkovice	V/1
Nová Cerkev - Chmelná	III B	1	Pelhřimov	I	Pelhřimov	I	Nová Cerekev	III	Chmelná	V/1
Nová Cerkev - Markvarec	III B	1	Kamenice n/L.	I	Nová Cerekev	III	Kamenice n/L.	III	Markvarec	V/1
Nová Cerkev - Myslov	III B	1	Kamenice n/L.	I	Kamenice n/L.	III	Nová Cerekev	III	Chmelná	V/1
Nová Cerkev - Proseč-Obořiště	III B	1	Pelhřimov	I	Pelhřimov	I	Nová Cerekev	III	Proseč-Obořiště	V/1
Nová Cerkev - Stanovice	III B	1	Pelhřimov	I	Pelhřimov	I	Nová Cerekev	III	Stanovice	V/1
Nový Rychnov	III A	1	Pelhřimov	I	Pelhřimov	I	Horní Cerekev	III	Nový Rychnov	III
Nový Rychnov - Čejkov	III B	1	Pelhřimov	I	Horní Cerekev	III	Nový Rychnov	III	Čejkov	V/1
Nový Rychnov - Chaloupky	IV A	1	Pelhřimov	I	Pelhřimov	I	Nový Rychnov	III	Vyskytná	V/2
Nový Rychnov - Křemešník	IV A	1	Pelhřimov	I	Pelhřimov	I	Nový Rychnov	III	Sázava	V/1
Nový Rychnov - Řeženčice	III B	1	Pelhřimov	I	Horní Cerekev	III	Nový Rychnov	III	Řeženčice	V/1
Nový Rychnov - Sázava	III B	1	Pelhřimov	I	Pelhřimov	I	Nový Rychnov	III	Sázava	V/1
Nový Rychnov - Trsov	IV A	1	Pelhřimov	I	Horní Cerekev	III	Nový Rychnov	III	Řeženčice	V/1
Obrataň	III A	1	Pacov	I	Pacov	III	Pacov	III	Obrataň	III
Obrataň - Bezděčín	IV A	1	Pacov	I	Pacov	III	Pacov	III	Obrataň	III
Obrataň - Hrobská Zahrádka	III B	1	Pacov	I	Pacov	III	Obrataň	III	Hrobská Zahrádka	V/1

Obrataň - Moudrov	IV A	1	Pacov	I	Pacov	II	Černovice	III	Černovice	III
Obrataň - Sudkův Důl	IV A	1	Pacov	I	Pacov	III	Obrataň	III	Sudkův Důl	NE
Obrataň - Šimpach	III B	1	Pacov	I	Pacov	III	Obrataň	III	Šimpach	NE
Obrataň - Údolí	III B	1	Pacov	I	Pacov	II	Černovice	III	Obrataň	III
Obrataň - Vintířov	III B	1	Pacov	I	Pacov	III	Obrataň	III	Vintířov	NE
Olešná	III A	1	Pelhřimov	I	Pelhřimov	I	Rynárec	III	Olešná	V/1
Olešná - Chválkov	III B	1	Pelhřimov	I	Pelhřimov	I	Rynárec	III	Olešná	V/1
Olešná - Plevnice	III B	1	Pelhřimov	I	Pelhřimov	I	Rynárec	III	Plevnice	NE
Olešná - Řemenov	III B	1	Pelhřimov	I	Pelhřimov	I	Rynárec	III	Řemenov	NE
Ondřejov	III B	1	Pelhřimov	I	Pelhřimov	I	Rynárec	III	Ondřejov	V/1
Onšov	III A	1	Pelhřimov	I	Pacov	I	Košetice	III	Onšov	III
Onšov - Chlovy	IV A	1	Pelhřimov	I	Pacov	I	Košetice	III	Onšov	III
Onšov - Těškovice	III B	1	Pelhřimov	I	Pacov	I	Košetice	III	Onšov	III
Pacov	III B	1	Pacov	I	Pacov	III	Pacov	III	Jetřichovec	V/2
Pacov - Bedřichov	II B	1	Pacov	I	Pacov	III	Pacov	III	Bedřichov	V/1
Pacov - Jetřichovec	III B	1	Pacov	I	Pacov	III	Pacov	III	Jetřichovec	V/2
Pacov - Roučkovice	III B	1	Pacov	I	Pacov	III	Pacov	III	Roučkovice	V/1
Pacov - Hrádek	III B	1	Pacov	I	Pacov	III	Pacov	III	Velká Chyška	V/2
Pacov - Velká Rovná	III B	1	Pacov	I	Pacov	III	Pacov	III	Velká Rovná	V/1
Pacov - Zhoř	III B	1	Pacov	I	Pacov	III	Pacov	III	Zhoř	V/1
Pavlov	III B	1	Pelhřimov	I	Pelhřimov	I	Rynárec	III	Pavlov	V/1
Pelhřimov	II A	1	Pelhřimov	I	Pelhřimov	I	Rynárec	III		
Pelhřimov - Benátky	IV A	1	Pelhřimov	I	Pelhřimov	I	Rynárec	III	Benátky	NE
Pelhřimov - Bitětice	III B	1	Pelhřimov	I	Pelhřimov	I	Červená Řečice	III	Bitětice	V/1
Pelhřimov - Čakovice	III B	1	Pelhřimov	I	Pelhřimov	I	Červená Řečice	III	Čakovice	V/1
Pelhřimov - Hodějovice	III B	1	Pelhřimov	I	Pelhřimov	I	Červená Řečice	III	Hodějovice	V/1
Pelhřimov - Houserovka	III B	1	Pelhřimov	I	Pelhřimov	I	Rynárec	III	Houserovka	V/1
Pelhřimov - Chvojnov	III B	1	Pelhřimov	I	Pelhřimov	I	Humpolec	I	Chvojnov	V/1
Pelhřimov - Janovice	III B	1	Pelhřimov	I	Pelhřimov	I	Rynárec	III	Janovice	V/1
Pelhřimov - Jelcovy Lhotky	IV A	1	Pelhřimov	I	Pelhřimov	I	Humpolec	I	Vyskytná	V/2
Pelhřimov - Kocourový Lhotky	IV A	1	Pelhřimov	I	Pelhřimov	I	Humpolec	I	Vyskytná	V/2
Pelhřimov - Lešov	III B	1	Pelhřimov	I	Pelhřimov	I	Rynárec	III	Lešov	V/1
Pelhřimov - Lipice	III B	1	Pelhřimov	I	Pelhřimov	I	Červená Řečice	III	Lipice	V/1
Pelhřimov - Myslotín	III B	1	Pelhřimov	I	Pelhřimov	I	Rynárec	III	Myslotín	V/1
Pelhřimov - Nemojov	III B	1	Pelhřimov	I	Pelhřimov	I	Rynárec	III	Nemojov	V/1
Pelhřimov - Ostrovec	IV A	1	Pelhřimov	I	Pelhřimov	I	Rynárec	III	Janovice	V/1
Pelhřimov - Pejškov	III B	1	Pelhřimov	I	Pelhřimov	I	Nová Cerekev	III	Pejškov	V/1
Pelhřimov - Pobistrýce	III B	1	Pelhřimov	I	Pelhřimov	I	Humpolec	I	Svépravice	V/1
Pelhřimov - Radětín	III B	1	Pelhřimov	I	Pelhřimov	I	Rynárec	III	Kojčice	V/2
Pelhřimov - Radňov	III B	1	Pelhřimov	I	Pelhřimov	I	Rynárec	III	Radňov	V/1
Pelhřimov - Rybníček	III B	1	Pelhřimov	I	Pelhřimov	I	Humpolec	I	Kojčice	V/2
Pelhřimov - Skrýšov	III B	1	Pelhřimov	I	Pelhřimov	I	Rynárec	III	Skrýšov	V/1
Pelhřimov - Služátky	III B	1	Pelhřimov	I	Pelhřimov	I	Rynárec	III	Služátky	NE
Pelhřimov - Starý Pelhřimov	III A	1	Pelhřimov	I	Pelhřimov	I	Rynárec	III	St. Pelhřimov	V/1

Pelhřimov - Strměchy	III B	1	Pelhřimov	I	Pelhřimov	I	Nový Rychnov	III	Strměchy	V/1
Pelhřimov - Útěchovičky (u Chvojkova)	III B	1	Pelhřimov	I	Pelhřimov	I	Humpolec	I	Kojčice	V/2
Pelhřimov - Vlášence	III B	1	Pelhřimov	I	Pelhřimov	I	Nová Cerekev	III	Vlášence u Pe.	V/1
Pelhřimov - Vlášence - Drbohlavy	III B	1	Pelhřimov	I	Pelhřimov	I	Rynárec	III	Vláš.- Drbohlavy	V/1
Píšť	III B	1	Humpolec	I	Hořice	III	Senožaty	III	Píšť	V/1
Píšť - Vranice	III B	1	Humpolec	I	Hořice	III	Senožaty	III	Píšť	V/1
Počátky	II B	1	Kamenice n/L.	I	Počátky	II	Počátky	II	Žirovnice	III
Počátky - Heřmaneč	IV A	1	Kamenice n/L.	I	Počátky	II	Počátky	II	Žirovnice	III
Počátky - Horní Vilímeč	III B	1	Kamenice n/L.	I	Počátky	II	Počátky	II	Žirovnice	III
Počátky - Léskovec	III B	1	Kamenice n/L.	I	Počátky	II	Počátky	II	Léskovec	NE
Počátky - Prostý	III B	1	Kamenice n/L.	I	Počátky	II	Žirovnice	III	Prostý	NE
Počátky - Vesce	III B	1	Kamenice n/L.	I	Počátky	II	Počátky	II	Žirovnice	III
Polesí	III B	1	Kamenice n/L.	I	Počátky	II	Počátky	II	Polesí	V/1
Pošná	III B	1	Pacov	I	Pacov	III	Pacov	III	Pošná	V/1
Pošná - Nesvačily	IV A	1	Pacov	I	Pacov	III	Pacov	III	Pošná	V/1
Pošná - Proseč	III B	1	Pacov	I	Pacov	III	Pacov	III	Pošná	V/1
Pošná - Zahrádka	III B	1	Pacov	I	Pacov	III	Pošná	V/1	Zahrádka	NE
Proseč (u Humpolce)	III B	1	Humpolec	I	Humpolec	III	Kejžlice	III	Proseč u Hu.	NE
Proseč pod Křemešníkem	III B	1	Pelhřimov	I	Pelhřimov	I	Nový Rychnov	III	Proseč pod Křem.	V/1
Putimov	III B	1	Pelhřimov	I	Pelhřimov	I	Nový Rychnov	III	Putimov	V/1
Rodinov	III B	1	Kamenice n/L.	I	Kamenice n/L.	III	Kamenice n/L.	III	Rodinov	V/1
Rovná (u Hořepníku)	III B	1	Pacov	I	Košetice	III	Hořepník	III	Rovná	V/1
Rynárec	III A	1	Pelhřimov	I	Pelhřimov	I	Rynárec	III	Zajíčkov	V/1
Řečice	III B	1	Humpolec	I	Humpolec	III	Kejžlice	III	Řečice	V/1
Řečice - Bystrá (u Kejžlice)	IV A	1	Humpolec	I	Humpolec	III	Kejžlice	III	Řečice	V/1
Řečice - Křepiny	III B	1	Humpolec	I	Humpolec	III	Kejžlice	III	Řečice	V/1
Řečice - Záběhlvice	IV A	1	Humpolec	I	Humpolec	III	Kejžlice	III	Řečice	V/1
Salačova Lhota	III B	1	Pacov	I	Pacov	III	Lukavec	III	Salačova Lhota	V/1
Salačova Lhota - Malá Černá	IV A	1	Pacov	I	Pacov	III	Lukavec	III	Salačova Lhota	V/1
Salačova Lhota - Velká Černá	IV A	1	Pacov	I	Pacov	III	Lukavec	III	Salačova Lhota	V/1
Samšín	III B	1	Pacov	I	Pacov	II	Hořepník	III	Samšín	V/1
Samšín - Přáslavice	III B	1	Pacov	I	Pacov	III	Hořepník	III	Přáslavice	V/1
Sedlice	III B	1	Humpolec	I	Humpolec	III	Želiv	III	Sedlice	V/1
Senožaty	III A	1	Humpolec	I	Humpolec	III	Senožaty	III	Košetice	III
Senožaty - Nečice	III B	1	Humpolec	I	Humpolec	III	Senožaty	III	Košetice	III
Senožaty - Otavožaty	III B	1	Humpolec	I	Humpolec	III	Senožaty	III	Hořice	III
Senožaty - Tukleky	IV A	1	Humpolec	I	Humpolec	III	Senožaty	III	Košetice	III
Staré Bříště	III B	1	Humpolec	I	Humpolec	III	Humpolec	III	Staré Bříště	NE
Staré Bříště - Vlčí Hory	IV A	1	Humpolec	I	Humpolec	III	Humpolec	III	Staré Bříště	NE
Stojčín	III B	1	Kamenice n/L.	I	Žirovnice	III	Počátky	II	Stojčín	V/1
Střítež pod Křemešníkem	III B	1	Pelhřimov	I	Pelhřimov	I	Nový Rychnov	III	Střítež pod Křem.	V/2

Střítež (u Božejova)	III B	1	Kamenice n/L.	I	Kamenice n/L.	III	Božejov	III	Stítež u Božejova	V/1
Střítež (u Božejova) - Bor	IV A	1	Kamenice n/L.	I	Kamenice n/L.	III	Božejov	III	Stítež u Božejova	V/1
Střítež (u Božejova) - Krumvald	IV A	1	Kamenice n/L.	I	Kamenice n/L.	III	Božejov	III	Střítež u Božejova	V/1
Svépravice	III B	1	Pelhřimov	I	Pelhřimov	I	Červená Řečice	III	Svépravice	V/1
Syrov	III B	1	Humpolec	I	Humpolec	III	Senožaty	III	Košetice	III
Těchobuz	III B	1	Pacov	I	Pacov	III	Pacov	III	Jetřichovec	V/2
Těmice	III A	1	Kamenice n/L.	I	Kamenice n/L.	III	Těmice	III	Lidmaň	V/1
Těmice - Babín	III B	1	Kamenice n/L.	I	Kamenice n/L.	III	Těmice	III	Babín	NE
Těmice - Drahoňov	IV A	1	Kamenice n/L.	I	Kamenice n/L.	III	Těmice	III	Stítež u Božejova	V/1
Těmice - Dráčov	III B	1	Kamenice n/L.	I	Kamenice n/L.	III	Těmice	III	Dráčov	NE
Těmice - Knížata	IV A	1	Kamenice n/L.	I	Kamenice n/L.	III	Těmice	III	Markvarec	V/1
Těmice - Nový Drahoňov	IV A	1	Kamenice n/L.	I	Kamenice n/L.	III	Těmice	III	Stítež u Božejova	V/1
Ústrašín	III B	1	Pelhřimov	I	Pelhřimov	I	Božejov	III	Ústrašín	V/1
Útěchovice (u Hořepníku)	III B	1	Pelhřimov	I	Pelhřimov	I	Červená Řečice	III	Útěchovice	V/1
Útěchovice pod Strážištěm	III B	1	Pacov	I	Pacov	III	Lukavec	III	Útěchovice p. Str.	V/1
Útěchovičky (u Hořepníku)	III B	1	Pelhřimov	I	Pelhřimov	I	Pacov	I	Útěchovičky	V/2
Včelnička	III B	1	Kamenice n/L.	I	Kamenice n/L.	III	Včelnička	V/1	Těmice	III
Velká Chyška	III A	1	Pacov	I	Pacov	III	Košetice	III	Velká Chyška	V/2
Velký Rybník	III B	1	Humpolec	I	Humpolec	III	Pelhřimov	I	Velký Rybník	V/1
Veselá	III A	1	Pelhřimov	I	Kamenice n/L.	I	Počátky	II	Veselá	V/1
Věžná	III B	1	Pacov	I	Pacov	III	Černovice	III	Věžná	V/1
Věžná - Brná	III B	1	Pacov	I	Pacov	III	Černovice	III	Věžná	V/1
Vojslavice	III B	1	Humpolec	I	Humpolec	III	Hořice	III	Vojslavice	V/1
Vokov	III B	1	Pelhřimov	I	Pelhřimov	I	Rynárec	III	Vokov	V/1
Výklantice	III A	1	Pacov	I	Lukavec	III	Košetice	III	Výklantice	V/2
Výklantice - Kateřinky (u Výklantic)	III A	1	Pacov	I	Lukavec	III	Košetice	III	Výklantice	V/2
Výklantice - Nové Výklantice	III B	1	Pacov	I	Lukavec	III	Košetice	III	Výklantice	V/2
Výklantice - Nový Smrdov	IV A	1	Pacov	I	Lukavec	III	Košetice	III	Výklantice	V/2
Výklantice - Petrovsko	IV A	1	Pacov	I	Lukavec	III	Košetice	III	Výklantice	V/2
Výklantice - Staré Výklantice	III B	1	Pacov	I	Lukavec	III	Košetice	III	Výklantice	V/2
Výklantice - Starý Smrdov	III B	1	Pacov	I	Lukavec	III	Košetice	III	Starý Smrdov	NE
Výskytná	III A	1	Pelhřimov	I	Pelhřimov	I	Nový Rychnov	III	Výskytná	V/2
Výskytná - Branišov	III B	1	Pelhřimov	I	Pelhřimov	I	Nový Rychnov	III	Branišov	V/1
Výskytná - Sedliště	III B	1	Pelhřimov	I	Pelhřimov	I	Nový Rychnov	III	Sedliště	V/1
Vysoká Lhota	III B	1	Pacov	I	Pacov	III	Pacov	III	Vysoká Lhota	V/1
Výstrkov (u Humpolce)	III B	1	Humpolec	I	Humpolec	III	Humpolec	III	Jiřice	V/2
Zachotín	III B	1	Pelhřimov	I	Pelhřimov	I	Humpolec	I	Zachotín	V/1
Zachotín - Častonín	III B	1	Pelhřimov	I	Pelhřimov	I	Humpolec	I	Častonín	NE

Zachotín - Petrkov	IV A	1	Pelhřimov	I	Pelhřimov	I	Humpolec	I	Častonín	NE
Zajíčkov	III B	1	Pelhřimov	I	Pelhřimov	I	Rynárec	III	Zajíčkov	V/1
Zajíčkov - Rovná (u Zajíčkova)	IV A	1	Pelhřimov	I	Pelhřimov	I	Rynárec	III	Rovná	V/1
Zhořec	III B	1	Pacov	I	Pacov	III	Pacov	III	Zhořec	V/1
Zlátenka	III B	1	Pelhřimov	I	Pelhřimov	I	Pacov	I	Zlátenka	V/1
Želiv	II B	1	Humpolec	I	Humpolec	III	Želiv	III	Křelovice	V/2
Želiv - Bolechov	III B	1	Humpolec	I	Humpolec	III	Želiv	III	Bolechov	NE
Želiv - Brtná	III B	1	Humpolec	I	Humpolec	III	Želiv	III	Brtná	V/1
Želiv - Lhotice	III B	1	Humpolec	I	Humpolec	III	Želiv	III	Lhotice	NE
Želiv - Lískovice	III B	1	Humpolec	I	Humpolec	III	Želiv	III	Jiřice	V/2
Želiv - Miletín	III B	1	Humpolec	I	Humpolec	III	Želiv	III	Miletín	NE
Želiv - Vitice	IV A	1	Humpolec	I	Humpolec	III	Želiv	III	Jiřice	V/2
Želiv - Vřesník	III B	1	Humpolec	I	Humpolec	III	Želiv	III	Vřesník	V/1
Žirov	III B	1	Pelhřimov	I	Pelhřimov	I	Humpolec	I	Žirov	NE
Žirovnice	II B	1	Kamenice n/L.	I	Žirovnice	III	Počátky	II	Počátky	II
Žirovnice - Cholunná	III B	1	Kamenice n/L.	I	Žirovnice	III	Počátky	II	Cholunná	V/1
Žirovnice - Lítkovice	III B	1	Kamenice n/L.	I	Žirovnice	III	Počátky	II	Lítkovice	V/1
Žirovnice - Stranná	III B	1	Kamenice n/L.	I	Kamenice n/L.	III	Žirovnice	III	Stranná	V/1
Žirovnice - Štítné	III B	1	Kamenice n/L.	I	Kamenice n/L.	III	Žirovnice	III	Štítné	V/1
Žirovnice - Vlčetín	III B	1	Kamenice n/L.	I	Žirovnice	III	Počátky	II	Vlčetín	V/1

Poplachové plány obcí okresu Třebíč - první stupeň

Katastrální	Stupeň	Stupeň.	Předurčené jednotky PO a požadavek na jejich dobu dojezdu							
území obce	nebezpečí	popl.	Název JPO	Kat.	Název JPO	Kat.	Název JPO	Kat.	Název JPO	Kat.
Obec - K.ú.										
Babice - Babice u Lesonic	III B	1	Babice	V/2	M. Budějovice	I	Lesonice	III		
Babice - Bolíkovice	III B	1	Čáslavice	III	M. Budějovice	I	Lesonice	III	Babice	V/2
Bačice	III B	1	Hrotovice	I	Hrotovice	III	Jaroměřice n/Rok.	II	Bačice	V/2
Bačice - Udeřice	III B	1	Hrotovice	I	Hrotovice	III	Jaroměřice n/Rok.	II	Bačice	V/2
Bačkovice	III B	1	Jemnice	I	Jemnice	II	Dešná (JH)	III	Bačkovice	V/1
Benetice	III B	1	Svatoslav	III	Třebíč	I	Rudíkov	III	Benetice	V/2
Benetice - Věstoňovice	III B	1	Svatoslav	III	Třebíč	I	Rudíkov	III	Benetice	V/2
Biskupice-Pulkov - Biskupice u Hrotovic	III A	1	Hrotovice	I	Jevišovice (ZN)	II	Jaroměřice n/Rok.	II	Biskupice-Pulkov	V/2
Biskupice-Pulkov - Pulkov	III B	1	Hrotovice	I	Jaroměřice n/Rok.	II	Jevišovice (ZN)	II	Biskupice-Pulkov	V/2
Blatnice	III A	1	Jaroměřice n/Rok.	II	M. Budějovice	I	Jaroměřice n/Rok.	II	Blatnice	V/2
Bohušice	III B	1	Jaroměřice n/Rok.	II	M. Budějovice	I	Jaroměřice n/Rok.	II	Bohušice	V/1
Bochovice	III B	1	Svatoslav	II	Třebíč	I	Rudíkov	III	Bochovice	V/2
Bochovice - Batouchovice	III B	1	Svatoslav	III	Třebíč	I	Rudíkov	III	Bochovice	V/2
Bransouze	III A	1	Brtnice (JI)	II	Přibyslavice	III	Třebíč	I	Bransouze	V/2
Brtnička	III B	1	Opatov	III	Třešť (JI)	I	Dlouhá Brtnice (JI)	III	Brtnička	V/1
Březník	III A	1	Náměšť n/Osl.	I	Mohelno	III	Náměšť n/Osl.	I	Březník	V/2

Budišov	II B	1	Budišov	III	Třebíč	I	Rudíkov	III		
Budkov	III A	1	Jemnice	I	Třebelovice	III	Jemnice	II	Budkov	III
Cidlina - Cidlina na Moravě	III B	1	Lesonice	III	M. Budějovice	I	Želetava	II	Cidlina	V/1
Čáslavice	II B	1	Čáslavice	III	Třebíč	I	Rokytnice n/Rok.	III		
Častohostice	III B	1	M. Budějovice	I	Mor. Budějovice	II	Blížkovice (ZN)	III	Častohostice	V/2
Čechočovice	III A	1	Třebíč	I	Stařeč	III	Rokytnice n/Rok.	III	Čechočovice	V/2
Čechtín	III A	1	Třebíč	I	Svatoslav	III	Přibyslavice	III	Čechtín	III
Červená Lhota	III B	1	Třebíč	I	Přibyslavice	III	Svatoslav	III	Červená Lhota	V/2
Čihalín	III B	1	Třebíč	I	Přibyslavice	III	Okříšky	III	Čihalín	V/1
Čichov - Brtnický Čichov	III B	1	Přibyslavice	III	Okříšky	III	Třebíč	I	Čichov	V/2
Čichov - Třebíčský Čichov	III B	1	Přibyslavice	III	Okříšky	III	Třebíč	I	Čichov	V/2
Čikov	III A	1	Tasov	III	Náměšť n/Osl.	I	Velká Bíteš (ZR)	I	Čikov	V/2
Číměř - Číměř nad Jihlavou	III A	1	Třebíč	I	Třebíč	I	Pozdátín	III	Číměř	V/2
Dalešice	III A	1	Hrotovice	I	Hrotovice	III	Třebíč	I	Dalešice	V/2
Dědice	III B	1	M. Budějovice	I	Mor. Budějovice	II	Třebelovice	III	Dědice	V/1
Dešov - Malý Dešov	III B	1	Jemnice	I	M. Budějovice	I	Jemnice	II	Dešov	V/2
Dešov - Velký Dešov	III A	1	Jemnice	I	M. Budějovice	I	Jemnice	II	Dešov	V/2
Dolní Lažany	III B	1	M. Budějovice	I	Jaroměřice n/Rok.	II	Lesonice	III	Dolní Lažany	V/1
Dolní Vilémovice	III A	1	Třebíč	I	Hrotovice	I	Jaroměřice n/Rok.	II		V/2
Domamil	III A	1	M. Budějovice	I	Lesonice	III	Mor. Budějovice	II	Domamil	V/2
Dukovany	II A	1	Dukovany	III	Hrotovice	I	HZSP JEDu	IV		
Dukovany - Lipňany u Skryjí	IV	1	Dukovany	III	Hrotovice	I	Rouchovany	III		
Dukovany - Skryje	IV	1	Dukovany	III	Hrotovice	I	Rouchovany	III		
Hartvíkovice	III A	1	Náměšť n/Osl.	I	Hrotovice	I	Pozdátín	III	Hartvíkovice	V/2
Heraldice	III A	1	Okříšky	III	Opatov	III	Třebíč	I	Heraldice	V/2
Hluboké	III A	1	Náměšť n/Osl.	I	Velká Bíteš (ZR)	I	Zbraslav (BO)	III	Hluboké	V/1
Hodov	III A	1	Budišov	III	Velké Meziříčí (ZR)	I	Třebíč	I	Hodov	V/2
Horní Heřmanice	III B	1	Velké Meziříčí (ZR)	I	Třebíč	I	Svatoslav	III	Horní Heřmanice	V/1
Horní Smrčné	III B	1	Kamenice (JI)	III	Třebíč	I	Svatoslav	III		
Horní Újezd - Horní Újezd u Třebíče	III A	1	Třebíč	I	Jaroměřice n/Rok.	II	Jaroměřice n/Rok.	II	Horní Újezd	V/2
Horní Vilémovice	III B	1	Třebíč	I	Rudíkov	III	Svatoslav	III	Horní Vilémovice	V/1
Hornice	III B	1	Jemnice	I	Jemnice	II	Třebelovice	III	Hornice	V/1
Hrotovice	II B	1	Hrotovice	I	Hrotovice	II	Rouchovany	III		
Hroznaťín	III B	1	Rudíkov	III	Třebíč	I	Svatoslav	III	Hroznaťín	V/1
Hrutov	III B	1	Brtnice (JI)	II	Opatov	III	Třešť (JI)	I	Hrutov	V/1
Hvězdoňovice	III B	1	Třebíč	I	Okříšky	III	Opatov	III	Hvězdoňovice	V/1
Chlístov - Chlístov u Rokytnice nad Rok.	III A	1	Třebíč	I	Rokytnice n/Rok.	III	Okříšky	III	Chlístov	V/2

Chlum - Chlum nad Jihlavou	III B	1	Třebíč	I	Kamenice (JI)	III	Příbyslavice	III	Chlum	V/1
Chotěbudice	III B	1	Jemnice	I	Jemnice	II	Budiškovice (JH)	III	Chotěbudice	V/1
Jakubov - Jakubov u Mor. Budějovic	III A	1	M. Budějovice	I	Mor. Budějovice	II	Lesonice	III	Jakubov u M. Budějovic	V/2
Jaroměřice n/Rok. - Boňov	III B	1	Jaroměřice n/Rok.	II	Jaroměřice n/Rok.	II	M. Budějovice	I		
Jaroměřice n/Rok. - Ohrazenice na Moravě	III A	1	Jaroměřice n/Rok.	II	M. Budějovice	I	Jaroměřice n/Rok.	II		
Jaroměřice n/Rok. - Popovice nad Rokytňou	III B	1	Jaroměřice n/Rok.	II	Jaroměřice n/Rok.	II	M. Budějovice	I		
Jaroměřice n/Rok. - Příložany	III A	1	Jaroměřice n/Rok.	II	Hrotovice	I	Jaroměřice n/Rok.	II		
Jaroměřice n/Rok. - Ratibořice na Moravě	III A	1	Jaroměřice n/Rok.	II	Třebíč	I	Jaroměřice n/Rok.	II		
Jaroměřice n/Rok. - Vacenovice	III B	1	Jaroměřice n/Rok.	II	Jaroměřice n/Rok.	II	Třebíč	I		
Jasenice	III A	1	Velká Bíteš (ZR)	I	Náměšť n/Osl.	I	Tasov	III	Jasenice	V/2
Jemnice	II A	1	Jemnice	I	Jemnice	II	M. Budějovice	I		
Jemnice - Louka u Jemnice	III B	1	Jemnice	I	Jemnice	II	Budiškovice (JH)	III		
Jemnice - Panenská	III B	1	Jemnice	I	Jemnice	II	Dešná (JH)	III		
Jinošov	II B	1	Náměšť n/Osl.	I	Velká Bíteš (ZR)	I	Zbraslav (BO)	III	Jinošov	V/2
Jiratice	III B	1	Jemnice	I	Jemnice	II	Třebelovice	III	Jiratice	V/1
Kamenná - Kamenná nad Oslavou	III B	1	Budišov	III	Třebíč	I	Náměšť n/Osl.	I	Kamenná	V/2
Kamenná - Klementice	III B	1	Budišov	III	Třebíč	I	Náměšť n/Osl.	I	Kamenná	V/2
Kdousov	III B	1	Jemnice	I	Jemnice	II	Třebelovice	III	Kdousov	V/1
Kladeruby nad Oslavou	III B	1	Mohelno	III	Náměšť n/Osl.	I	Hrotovice	I	Kladeruby nad Osl.	V/2
Klučov	III B	1	Třebíč	I	Třebíč	I	Jaroměřice n/Rok.	II	Klučov	V/1
Kněžice - Brodce	III B	1	Kněžice	V/2	Brtnice (JI)	II	Třešť (JI)	I		
Kněžice - Kněžice u Třebíče	II B	1	Kněžice	V/2	Brtnice (JI)	II	Třešť (JI)	I		
Kněžice - Rychlov u Kněžic	IV A	1	Brtnice (JI)	II	Kněžice	V/2	Třebíč	I		
Kněžice - Víška u Kněžic	III B	1	Kněžice	V/2	Brtnice (JI)	II	Třešť (JI)	I		
Kojatice	III A	1	Jemnice	I	M. Budějovice	I	Třebelovice	III	Kojatice	V/2
Kojatice - Velký Újezd u Kojatic	II B	1	Jemnice	I	Třebelovice	III	M. Budějovice	I	Kojatice	V/2
Kojatín	III B	1	Budišov	III	Třebíč	I	Pozdátín	III	Kojatín	V/1
Kojetice - Kojetice na Moravě	III A	1	Třebíč	I	Třebíč	I	Jaroměřice n/Rok.	II	Kojetice	V/2
Komárovice - Komárovice u Mor. Budějovic	III B	1	M. Budějovice	I	Jemnice	I	Lesonice	III	Komárovice	V/1
Koněšín	III A	1	Náměšť n/Osl.	I	Třebíč	I	Pozdátín	III	Koněšín	V/2
Kostníky	III A	1	Jemnice	I	Jemnice	II	Třebelovice	III	Kostníky	V/2
Kouty - Kouty u Třebíče	III A	1	Třebíč	I	Kamenice (JI)	III	Svatoslav	III	Kouty	V/2
Kozlany	III B	1	Náměšť n/Osl.	I	Třebíč	I	Pozdátín	III	Kozlany	V/1

Kožichovice	III A	1	Třebíč	I	Třebíč	I	Hrotovice	I	Kožichovice	V/2
Krahulov	III A	1	Okříšky	III	Třebíč	I	Třebíč	I	Krahulov	V/2
Kralice n/Osl. - Horní Lhotice	III B	1	Náměšť n/Osl.	I	Náměšť n/Osl.	I	Velká Bíteš (ZR)	I	Horní Lhotice	V/1
Kralice nad Oslavou	III A	1	Náměšť n/Osl.	I	Náměšť n/Osl.	I	Velká Bíteš (ZR)	I	Kralice n/Osl.	III
Kramolín	III B	1	Náměšť n/Osl.	I	Hrotovice	I	Mohelno	III	Kramolín	V/1
Krhov - Krhov u Hrotovic	III A	1	Hrotovice	I	Hrotovice	III	Jaroměřice n/Rok.	II	Krhov	V/2
Krokočín	III A	1	Velká Bíteš (ZR)	I	Náměšť n/Osl.	I	Velká Bíteš (ZR)	III	Krokočín	V/2
Kuroslepy	III B	1	Náměšť n/Osl.	I	Hrotovice	I	Mohelno	III	Kuroslepy	V/2
Láz - Láz u Nových Syrovic	III A	1	M. Budějovice	I	Mor. Budějovice	II	Blížkovice (ZN)	III	Láz	V/2
Lesná	III B	1	Želetava	II	Předín	III	M. Budějovice	I	Lesná	V/1
Lesní Jakubov	III B	1	Náměšť n/Osl.	I	Náměšť n/Osl.	I	Ketkovice (BO)	III	Lesní Jakubov	V/1
Lesonice	III A	1	Lesonice	III	M. Budějovice	I	Mor. Budějovice	II		
Lesonice - Horní Lažany u Lesonic	III B	1	Lesonice	III	M. Budějovice	I	Jaroměřice n/Rok.	II		
Lesůňky	III B	1	Jaroměřice n/Rok.	II	Jaroměřice n/Rok.	II	M. Budějovice	I	Lesůňky	V/1
Lhánice	III B	1	Mohelno	III	Náměšť n/Osl.	I	Dukovany	III	Lhánice	V/1
Lhotice - Lhotice u Jemnice	III B	1	Jemnice	I	Jemnice	II	Třebelovice	III	Lhotice	V/1
Lipník - Lipník u Hrotovic	III A	1	Jaroměřice n/Rok.	II	Třebíč	I	Hrotovice	I	Lipník	III
Litohoř	III A	1	M. Budějovice	I	Mor. Budějovice	II	Lesonice	III	Litohoř	V/2
Litovany	III B	1	Hrotovice	I	Hrotovice	III	Rouchovany	III	Litovany	V/1
Lomy - Lomy u Jemnice	III B	1	Jemnice	I	Jemnice	II	Budiškovice (JH)	III	Lomy	V/2
Loukovice	III B	1	Čáslavice	III	Třebíč	I	Jaroměřice n/Rok.	II	Loukovice	V/1
Lovčovice	III B	1	Jemnice	I	Jemnice	II	Dešná (JH)	III		
Lukov - Lukov u Mor. Budějovic	III A	1	M. Budějovice	I	Mor. Budějovice	II	Jaroměřice n/Rok.	II	Lukov	V/2
Markvartice - Markvartice u Třebíče	III A	1	Třebíč	I	Rokytnice n/Rok.	III	Stařeč	III	Markvartice	V/2
Martínkov	III A	1	M. Budějovice	I	Lesonice	III	Mor. Budějovice	II	Martínkov	V/2
Mastník	III A	1	Třebíč	I	Třebíč	I	Stařeč	III	Mastník	V/2
Menhartice	III B	1	Jemnice	I	Jemnice	II	Dešná (JH)	III	Menhartice	V/1
Meziříčko - Meziříčko u Mor. Budějovic	III B	1	Želetava	II	M. Budějovice	I	Lesonice	III	Meziříčko	V/1
Mikulovice	III A	1	Třebíč	I	Jaroměřice n/Rok.	II	Třebíč	I	Mikulovice	V/2
Mladoňovice - Mladoňovice na Moravě	III A	1	Jemnice	I	Jemnice	II	Třebelovice	III	Mladoňovice	V/2
Mohelno	II B	1	Mohelno	III	Náměšť n/Osl.	I	HZSP JEDu	IV		
Mor. Budějovice	II B	1	M. Budějovice	I	Mor. Budějovice	II	Jaroměřice n/Rok.	II		
Mor. Budějovice - Jackov	III B	1	M. Budějovice	I	Mor. Budějovice	II	Třebelovice	III	Jackov	V/1
Mor. Budějovice - Lažínky	III B	1	M. Budějovice	I	Mor. Budějovice	II	Blížkovice (ZN)	III	Lažínky	V/2

Mor. Budějovice - Vesce u Mor. Budějovic	III B	1	M. Budějovice	I	Mor. Budějovice	II	Blížkovice (ZN)	III	Vesce	V/1
Mor. Budějovice - Vranín	III B	1	M. Budějovice	I	Mor. Budějovice	II	Lesonice	III	Vranín	V/1
Myslibořice	II B	1	Jaroměřice n/Rok.	II	Hrotovice	I	Hrotovice	III	Myslibořice	V/2
Naloučany	III B	1	Náměšť n/Osl.	I	Náměšť n/Osl.	I	Tasov	III	Naloučany	V/2
Náměšť n/Osl. - Jedov	III B	1	Náměšť n/Osl.	I	Náměšť n/Osl.	I	Velká Bíteš (ZR)	I	Zhánky	V/1
Náměšť n/Osl. - Otradice	III B	1	Náměšť n/Osl.	I	Náměšť n/Osl.	I	Velká Bíteš (ZR)	I	Zhánky	V/1
Náměšť n/Osl. - Zhánky	III B	1	Náměšť n/Osl.	I	VHZSL Náměšť	N	Pozďatín	III	Zhánky	V/1
Náměšť nad Oslavou	II A	1	Náměšť n/Osl.	I	Náměšť n/Osl.	I	Velká Bíteš (ZR)	I	Zhánky	V/1
Nárameč	III A	1	Budišov	III	Třebíč	I	Rudíkov	III	Nárameč	V/2
Nimpšov	III B	1	M. Budějovice	I	Mor. Budějovice	II	Třebelovice	III	Nimpšov	V/1
Nová Ves - Nová Ves u Třebíče	III A	1	Třebíč	I	Přibyslavice	III	Okříšky	III	Nová Ves	V/2
Nové Syrovice	III A	1	M. Budějovice	I	Mor. Budějovice	II	Blížkovice (ZN)	III	Nové Syrovice	III
Nové Syrovice - Krnčice	III B	1	M. Budějovice	I	Mor. Budějovice	II	Blížkovice (ZN)	III	Krnčice	V/1
Nový Telečkov	III B	1	Velké Meziříčí (ZR)	I	Třebíč	I	Rudíkov	III	Nový Telečkov	V/1
Ocmanice	III A	1	Náměšť n/Osl.	I	Náměšť n/Osl.	I	Pozďatín	III	Ocmanice	V/2
Odunec	III B	1	Hrotovice	I	Hrotovice	II	Jaroměřice n/Rok.	II	Odunec	V/1
Okarec	III B	1	Náměšť n/Osl.	I	Třebíč	I	Pozďatín	III	Okarec	V/1
Okřešice - Okřešice u Třebíče	III B	1	Třebíč	I	Třebíč	I	Přibyslavice	III	Okřešice	V/1
Okříšky	II B	1	Okříšky	III	Přibyslavice	III	Třebíč	I		
Okříšky - Nové Petrovice	III A	1	Okříšky	III	Přibyslavice	III	Třebíč	I		
Opatov - Opatov na Moravě	III A	1	Opatov	III	Předín	III	Třebíč	I		
Oponešice	III B	1	Jemnice	I	Jemnice	II	Třebelovice	III	Oponešice	V/2
Oslavička	III B	1	Velké Meziříčí (ZR)	I	Třebíč	I	Rudíkov	III	Oslavička	V/1
Ostašov - Ostašov na Moravě	III B	1	Třebíč	I	Jaroměřice n/Rok.	II	Hrotovice	I	Ostašov	V/1
Pálovice	III B	1	Jemnice	I	Jemnice	II	Dešná (JH)	III	Pálovice	V/2
Petrovice - Petrovice u Třebíče	III A	1	Okříšky	III	Třebíč	I	Přibyslavice	III	Petrovice	V/2
Petrůvky	III B	1	Třebíč	I	Třebíč	I	Jaroměřice n/Rok.	II	Petrůvky	V/1
Pokojovice	III B	1	Okříšky	III	Třebíč	I	Opatov	III	Pokojovice	V/1
Police - Police u Jemnice	III A	1	Jemnice	I	Jemnice	II	Třebelovice	III	Police	III
Popůvky - Popůvky nad Jihlavou	III B	1	Náměšť n/Osl.	I	Hrotovice	I	Mohelno	III	Popůvky	V/1
Pozďatín	III B	1	Pozďatín	III	Náměšť n/Osl.	I	Budišov	III		
Přeckov	III B	1	Třebíč	I	Třebíč	I	Rudíkov	III	Přeckov	V/1
Předín	III A	1	Předín	III	Opatov	III	Třebíč	I		
Předín - Hory u Předína	III B	1	Předín	III	Opatov	III	Telč (JI)	I	Hory	V/1

Přešovice	III B	1	Hrotovice	I	Hrotovice	III	Rouchovany	III	Přešovice	V/1
Přibyslavice - Přibyslavice nad Jihlavou	III A	1	Přibyslavice	III	Okříšky	III	Třebíč	I		
Příštpo	III A	1	Jaroměřice n/Rok.	II	Jaroměřice n/Rok.	II	M. Budějovice	I	Příštpo	V/2
Pucov	III B	1	Náměšť n/Osl.	I	Tasov	III	Velká Bíteš (ZR)	I	Pucov	V/1
Pyšel	III A	1	Náměšť n/Osl.	I	Pozďatín	III	Budišov	III	Pyšel	V/2
Pyšel - Vaneč	III B	1	Náměšť n/Osl.	I	Tasov	III	Pozďatín	III	Vaneč	V/1
Rácovice	III B	1	Jemnice	I	M. Budějovice	I	Třebelovice	III	Rácovice	V/1
Račice - Račice u Hrotovic	III B	1	Hrotovice	I	Hrotovice	III	Jaroměřice n/Rok.	II	Račice	V/1
Radkovice u Budče	III B	1	Jemnice	I	M. Budějovice	I	Želetava	II	Radkovice u Bud.	V/1
Radkovice u Hrotovic	III A	1	Hrotovice	I	Hrotovice	III	Jaroměřice n/Rok.	II	Radkovice u Hrot.	V/2
Radonín	III B	1	Brtnice (JI)	II	Přibyslavice	III	Třebíč	I	Radonín	V/1
Radošov	III B	1	Svatoslav	III	Třebíč	I	Kamenice (JI)	III	Radošov	V/2
Radotice	III B	1	Jemnice	I	Jemnice	II	Dešná (JH)	III	Radotice	V/1
Rapotice	III A	1	Náměšť n/Osl.	I	Ketkovice (BO)	III	Zbraslav (BO)	III	Rapotice	V/2
Rohy	III B	1	Velké Meziříčí (ZR)	I	Budišov	III	Rudíkov	III	Rohy	V/1
Rokytnice n/Rok.	III A	1	Rokytnice n/Rok.	III	Třebíč	I	Čáslavice	III		
Rouchovany	II B	1	Rouchovany	III	Hrotovice	I	Hrotovice	III		
Rouchovany - Heřmanice u Rouchovan	IV	1	Rouchovany	III	Hrotovice	I	Dukovany	III		
Rouchovany - Šemíkovice	III B	1	Rouchovany	III	Hrotovice	I	Tavíkovice (ZN)	III		
Rudíkov	III A	1	Rudíkov	III	Třebíč	I	Budišov	III		
Římov - Římov na Moravě	III A	1	Čáslavice	III	Rokytnice n/Rok.	III	Třebíč	I	Římov	V/2
Sedlec - Sedlec u Náměště nad Osl.	III A	1	Náměšť n/Osl.	I	Hrotovice	I	Mohelno	III	Sedlec	V/2
Slavětice	III A	1	Hrotovice	I	HZSP JEDu	IV	Rouchovany	III	Slavětice	V/2
Slavičky	III B	1	Třebíč	I	Třebíč	I	Hrotovice	I	Slavičky	V/1
Slavičky - Okrašovice	III B	1	Třebíč	I	Třebíč	I	Hrotovice	I	Slavičky	V/1
Slavičky - Pozďátky	III B	1	Třebíč	I	Třebíč	I	Hrotovice	I	Slavičky	V/1
Slavíkovice - Slavíkovice u Jemnice	III A	1	Jemnice	I	Jemnice	II	Třebelovice	III	Slavíkovice	V/2
Smrk - Smrk na Moravě	III A	1	Třebíč	I	Pozďatín	III	Budišov	III	Smrk	V/2
Stařeč	II B	1	Stařeč	III	Třebíč	I	Třebíč	I		
Stařeč - Kracovice	III B	1	Třebíč	I	Třebíč	I	Stařeč	III		
Stropešín	III B	1	Hrotovice	I	Hrotovice	III	Náměšť n/Osl.	I	Stropešín	V/1
Střítež - Střítež u Třebíče	III A	1	Třebíč	I	Třebíč	I	Jaroměřice n/Rok.	II	Střítež	V/2
Studeneč - Studeneč u Třebíče	III A	1	Náměšť n/Osl.	I	Třebíč	I	Pozďatín	III	Studeneč	III
Studnice	III B	1	Velké Meziříčí (ZR)	I	Třebíč	I	Budišov	III	Studnice	V/1
Sudice - Sudice u Náměště nad Oslavou	III A	1	Náměšť n/Osl.	I	Ketkovice (BO)	III	Zbraslav (BO)	III	Sudice	V/2

Svatoslav - Svatoslav u Třebíče	III A	1	Svatoslav	III	Třebíč	I	Rudíkov	III		
Šebkovice	III A	1	M. Budějovice	I	Jaroměřice n/Rok.	II	Čáslavice	III	Šebkovice	V/2
Šebkovice - Milatice	III B	1	Jaroměřice n/Rok.	II	M. Budějovice	I	Lesonice	III	Šebkovice	V/2
Štětmechy	III A	1	Předín	III	Třebíč	I	Rokytnice n/Rok.	III	Štětmechy	V/2
Štěpkov	III B	1	Jemnice	I	Třebelovice	III	Lesonice	III		
Tasov	III A	1	Tasov	III	Velké Meziříčí (ZR)	I	Náměšť n/Osl.	I		
Trnava - Trnava u Třebíče	III A	1	Třebíč	I	Rudíkov	III	Budišov	III	Trnava	III
Třebelovice	III A	1	Třebelovice	III	Jemnice	I	Jemnice	II		
Třeбенice - Chroustov u Třeбенic	III B	1	Hrotovice	I	Hrotovice	III	Třebíč	I	Třeбенice	V/2
Třeбенice - Plešice	III B	1	Třebíč	I	Hrotovice	I	Hrotovice	III	Třeбенice	V/2
Třeбенice - Třeбенice na Moravě	III A	1	Třebíč	I	Hrotovice	I	Hrotovice	III	Třeбенice	V/2
Třebíč	II A	1	Třebíč	I	Třebíč	I	Náměšť n/Osl.	I		
Třebíč - Budíkovice	III A	1	Třebíč	I	Třebíč	I	Svatoslav	III	Budíkovice	V/2
Třebíč - Pocoucov	III B	1	Třebíč	I	Třebíč	I	Rudíkov	III	Pocoucov	V/2
Třebíč - Podklášteří	II A	1	Třebíč	I	Třebíč	I	Náměšť n/Osl.	I		
Třebíč - Ptáčov	III B	1	Třebíč	I	Třebíč	I	Stařeč	III	Ptáčov	V/2
Třebíč - Račerovice	III B	1	Třebíč	I	Třebíč	I	Přibyslavice	III	Račerovice	V/1
Třebíč - Řířpov	II B	1	Třebíč	I	Třebíč	I	Stařeč	III		
Třebíč - Slavice	III A	1	Třebíč	I	Třebíč	I	Jaroměřice n/Rok.	II	Slavice	V2
Třebíč - Sokolí	III B	1	Třebíč	I	Třebíč	I	Přibyslavice	III	Sokolí	V/1
Třebíč - Týn u Třebíče	II B	1	Třebíč	I	Třebíč	I	Náměšť n/Osl.	I		
Třesov	III B	1	Náměšť n/Osl.	I	Náměšť n/Osl.	I	Hrotovice	I	Třesov	V/1
Valdíkov	III B	1	Třebíč	I	Třebíč	I	Budišov	III	Valdíkov	V/1
Valeč - Valeč u Hrotovic	III A	1	Hrotovice	I	Třebíč	I	Hrotovice	III	Valeč	V/2
Vícenice - Vícenice u Dolních Lažan	III B	1	M. Budějovice	I	Jaroměřice n/Rok.	II	Mor. Budějovice	II	Vícenice	V/2
Vícenice u Náměště n/ Osl.	III A	1	Náměšť n/Osl.	I	VHZSL Náměšť	N	Pozďatín	III	Vícenice u Náměště	V/1
Vladislav	III A	1	Třebíč	I	Třebíč	I	Pozďatín	III	Vladislav	III
Vladislav - Hostákov	III A	1	Třebíč	I	Třebíč	I	Budišov	III	Vladislav	III
Vladislav - Střížov u Třebíče	III B	1	Třebíč	I	Třebíč	I	Hrotovice	I	Vladislav	III
Vlčatín	III B	1	Velké Meziříčí (ZR)	I	Rudíkov	III	Třebíč	I	Vlčatín	V/2
Výčapy	III A	1	Třebíč	I	Třebíč	I	Jaroměřice n/Rok.	II	Výčapy	III
Výčapy - Štěpánovice u Jaroměřic nad Rok.	III B	1	Třebíč	I	Jaroměřice n/Rok.	II	Jaroměřice n/Rok.	II	Výčapy	III
Zahrádka - Častotice	III B	1	Náměšť n/Osl.	I	Pozďatín	III	Budišov	III	Zahrádka	V/1
Zahrádka - Zahrádka na Moravě	III B	1	Náměšť n/Osl.	I	Budišov	II	Pozďatín	III	Zahrádka	V/1
Zárubice	III B	1	Hrotovice	I	Hrotovice	III	Jaroměřice n/Rok.	II	Zárubice	V/1
Zašovice	III B	1	Okříšky	III	Brtnice (JI)	II	Třebíč	I	Zašovice	V/1
Zašovice - Nová Brtnice	III B	1	Brtnice (JI)	II	Okříšky	III	Třebíč	I	Zašovice	V/1

Zvěrkovice - Zvěrkovice u Mor. Budějovic	III A	1	M. Budějovice	I	Mor. Budějovice	II	Blízkovice (ZN)	III	Zvěrkovice	V/2
Želetava	III A	1	Želetava	II	M. Budějovice	I	Lesonice	III		
Želetava - Bítovánky	III B	1	Želetava	II	M. Budějovice	I	Lesonice	III	Bítovánky	V/2
Želetava - Horky u Želetavy	III B	1	Želetava	II	M. Budějovice	I	Lesonice	III	Horky	V/2
Želetava - Šašovice	III B	1	Želetava	II	M. Budějovice	I	Lesonice	III	Šašovice	V/2

Poplachové plány obcí okresu Žďár nad Sázavou - první stupeň

Katastrální	Stupeň	Stupeň	Předurčené jednotky PO a požadavek na jejich dobu dojezdu							
území obce	nebezpečí	popl.	Název JPO	Kat.	Název JPO	Kat.	Název JPO	Kat.	Název JPO	Kat.
Obec - K.ú.										
Baliny	IIIB	1	V. Meziříčí	I	Velké Meziříčí	III	Rudíkov (TR)	III	Baliny	V
Blažkov	IIIB	1	Bystřice n.P.	I	Rožná	III	Dolní Rožinka	III	Blažkov	V
Blažkov - m.č. Dolní Rozsíčka	IIIB	1	Bystřice n.P.	I	Strážek	III	Dolní Rožinka	III	Dolní Rozsíčka	V
Blízkov	IIIA	1	V. Meziříčí	I	Velké Meziříčí	III	Měřín	III	Blízkov	V
Blízkov - m.č. Dědkov	IIIB	1	V. Meziříčí	I	Měřín	III	Velké Meziříčí	III	Dědkov	V
Bobrová	IIB	1	Bobrová	II	Žďár n. S.	I	Nové Město n. M.	II		
Bobrůvka	IIIA	1	Bobrová	III	Žďár n. S.	I	Křižanov	III	Bobrůvka	V
Bohdalec	IIIA	1	Žďár n. S.	I	Bobrová	III	Ostrov n. Osl.	III	Bohdalec	V
Bohdalov	IIB	1	Bohdalov	III	Žďár n. S.	I	Nové Veselí	III		
Bohdalov - m.č. Chroustov	IIIA	1	Žďár n. S.	I	Bohdalov	III	Nové Veselí	III	Chroustov	V
Bohuňov	IIIB	1	Bystřice n.P.	I	Bystřice n. P.	III	Dalečín	III	Bohuňov	V
Bohuňov - m.č. Janovičky	IIIB	1	Bystřice n.P.	I	Bystřice n. P.	III	Dalečín	III		
Borovnice	IIIA	1	Polička (SY)	I	Jimramov	III	Jimramov	III	Borovnice	V
Bory	IIIA	1	V. Meziříčí	I	Velké Meziříčí	III	Radostín n. Osl.	III	Bory	V
Bory - m.č. Cyrilov	IIIB	1	V. Meziříčí	I	Velké Meziříčí	III	Radostín n. Osl.	III	Cyrilov	V
Březejc	IIIB	1	V. Meziříčí	I	Velké Meziříčí	II	Osová Bitýška	III		
Břeží	IIIB	1	V. Bíteš	I	Velká Bíteš	III	Osová Bitýška	III	Břeží	V
Břeží - m.č. Ondrušky	IIIB	1	V. Bíteš	I	Velká Bíteš	III	Osová Bitýška	III	Břeží	V
Břeží n. Osl.	IIIA	1	Žďár n. S.	I	Ostrov n. Osl.	III	Nové Veselí	III	Břeží n. Osl.	V
Břežské	IIIB	1	V. Bíteš	I	Velká Bíteš	III	Osová Bitýška	III	Břežské	V
Budeč	IIIB	1	Žďár n. S.	I	Nové Veselí	III	Žďár n. S. 2	II	Budeč	V
Bukov	IIIA	1	Bystřice n.P.	I	Dolní Rožinka	III	Strážek	III	Bukov	V
Bystřice n. P.	IIA	1	Bystřice n.P.	I	Bystřice n. P.	III	Rožná	III		
Bystřice n. P. - m.č. Bratrušín	IIIB	1	Bystřice n.P.	I	Bystřice n. P.	III	Rožná	III	Bratrušín	V
Bystřice n. P. - m.č. Divišov	IIIB	1	Bystřice n.P.	I	Bystřice n. P.	III	Nové Město n. M.	II	Divišov	V
Bystřice n. P. - m.č. Domanín	IIIA	1	Bystřice n.P.	I	Bystřice n. P.	III	Rožná	III	Domanín	V
Bystřice n. P. - m.č. Domanínek	IIIB	1	Bystřice n.P.	I	Bystřice n. P.	III	Rožná	III	Domanínek	V
Bystřice n. P. - m.č. Dvořiště	IIIB	1	Bystřice n.P.	I	Bystřice n. P.	III	Vír	III	Dvořiště	V

Bystřice n. P. - m.č. Karasín	IIIB	1	Bystřice n.P.	I	Bystřice n. P.	III	Dalečín	III	Karasín	V
Bystřice n. P. - m.č. Kozlov u BY	IIIB	1	Bystřice n.P.	I	Bystřice n. P.	III	Štěpánov	III		
Bystřice n. P. - m.č. Lesoňovice	IIIB	1	Bystřice n.P.	I	Bystřice n. P.	III	Štěpánov	III	Lesoňovice	V
Bystřice n. P. - m.č. Pivonice	IIIB	1	Bystřice n.P.	I	Bystřice n. P.	III	Štěpánov	III	Pivonice	V
Bystřice n. P. - m.č. Rovné	IIIA	1	Bystřice n.P.	I	Bystřice n. P.	III	Nové Město n. M.	II	Rovné	V
Bystřice n. P. - m.č. Vítochov	IIIB	1	Bystřice n.P.	I	Bystřice n. P.	III	Dalečín	III	Vítochov	V
Býšovec	IIIB	1	Bystřice n.P.	I	Bystřice n. P.	III	Nedvědice BO	III	Býšovec	V
Býšovec - m.č. Smrček	IIIB	1	Bystřice n.P.	I	Nedvědice (BO)	III	Doubravník (BO)	III	Smrček	V
Cikháj	IIIB	1	Žďár n. S.	I	Škrdlovice	III	Žďár n. S. 2	II		
Černá	IIIA	1	V. Meziříčí	I	Radostín n. Osl.	III	Měřín	III		
Černá - m.č. Milíkov	IIIB	1	V. Meziříčí	I	Měřín	III	Radostín n. Osl.	III		
Dalečín	IIIA	1	Bystřice n.P.	I	Dalečín	III	Vír	III		
Dalečín - m.č. Hluboké	IIIB	1	Bystřice n.P.	I	Vír	III	Dalečín	III	Hluboké	V
Dalečín - m.č. Veselí	IIIB	1	Bystřice n.P.	I	Vír	III	Dalečín	III	Veselí	V
Daňkovice	IIIB	1	Sněžné	III	Jimramov	III	Polička (SY)	I	Daňkovice	V
Dlouhé	IIIA	1	Žďár n. S.	I	Bobrová	III	Nové Město n. M.	II	Dlouhé	V
Dobrá Voda	IIIA	1	V. Meziříčí	I	Velké Meziříčí	III	Křižanov	III	Dobrá Voda	V
Dolní Heřmanice	IIIB	1	V. Meziříčí	I	Velké Meziříčí	III	Tasov (TR)	III	Dolní Heřmanice	V
Dolní Heřmanice - m.č. Oslava	IIIB	1	V. Meziříčí	I	Velké Meziříčí	III	Tasov (TR)	III	Dolní Heřmanice	V
Dolní Libochová	IIIB	1	V. Meziříčí	I	Velké Meziříčí	III	Křižanov	III	Dolní Libochová	V
Dolní Rožínka	IIIA	1	Dolní Rožínka	III	Bystřice n.P.	I	Rožná	III	ZBZS D. Rožínka	
Dolní Rožínka - m.č. Horní Rozsíčka	IIIB	1	Bystřice n.P.	I	Dolní Rožínka	III	Strážek	III		
Fryšava	IIIA	1	Žďár n. S.	I	Nové Město n. M.	II	Sněžné	III	Fryšava	V
Hamry n. S. - m.č. Najdek	IIIA	1	Žďár n. S.	I	HZS Žďár n. S.	I	Žďár n. S. 2	II	Najdek	V
Hamry nad Sáz.	IIIA	1	Žďár n. S.	I	Žďár n. S.	I	Žďár n. S. 2	II	Hamry	V
Herálec	IIIA	1	Herálec	III	Svratka	III	Svratka	III		
Herálec - m.č. Kocanda	IIIB	1	Žďár n. S.	I	Herálec	III	Svratka	III		
Heřmanov	IIIA	1	V. Bíteš	I	V. Meziříčí	I	Křižanov	III	Heřmanov	V
Hodiškov	IIIB	1	Žďár n. S.	I	Bobrová	III	Ostrov n. Osl.	III	Hodiškov	V
Horní Libochová	IIIA	1	V. Meziříčí	I	Křižanov	III	Strážek	III	Horní Libochová	V
Horní Radslavice	IIIB	1	V. Meziříčí	I	Velké Meziříčí	III	Měřín	III	Horní Radslavice	V
Horní Rožínka	IIIB	1	Bystřice n.P.	I	Bystřice n. P.	III	Dolní Rožínka	III	Horní Rožínka	V
Chlum- Korouhvice	IIIB	1	Bystřice n.P.	I	Bystřice n. P.	III	Vír	III	Chlum- Korouhvice	V
Chlumek	IIIB	1	V. Meziříčí	I	Velké Meziříčí	III	Měřín	III	Chlumek	V

Chlumětín	IIIA	1	Svratka	III	Hlinsko (CR)	I	Herálec	III	Chlumětín	V
Jabloňov u VM	IIIA	1	V. Meziříčí	I	Velké Meziříčí	III	Osová Bitýška	III	Jabloňov	V
Jámy	IIIA	1	Žďár n. S.	I	Žďár n. S.	I	Žďár n. S. 2	II	Jámy	V
Javorek	IIIB	1	Polička (SY)	I	Jimramov	III	Sněžné	III	Javorek	V
Jimramov	IIIA	1	Jimramov	III	Polička (SY)	I	Dalečín	III		
Jimramov - m.č. Sedliště	IIIB	1	Jimramov	III	Polička (SY)	I	Jimramov	III	Sedliště	V
Jimramov - m.č. Trhonice	IIIB	1	Jimramov	III	Polička (SY)	I	Jimramov	III	Trhonice	V
Jimramov - m.č. Ubušín	IIIB	1	HZS Bystřice n.P.	I	Jimramov	III	Dalečín	III	Ubušín	V
Jívoví	IIIA	1	HZS V. Meziříčí	I	Velké Meziříčí	III	Křižanov	II	Jívoví	V
Kadolec	IIIB	1	HZS V. Meziříčí	I	Osová Bitýška	III	Křižanov	III	Kadolec	V
Kadov	IIIB	1	HZS Žďár n. S.	I	Sněžné	III	Nové Město n. M.	II	Kadov	V
Karlov	IIIA	1	HZS Žďár n. S.	I	Žďár n. S. 2	II	Škrdlovce	III	Karlov	V
Kněževés	IIIB	1	HZS Žďár n. S.	I	Radostín n. Osl.	III	Ostrov n. Osl.	III	Kněževés	V
Koroužné	IIIB	1	HZS Bystřice n.P.	I	Vír	III	Štěpánov	III	Koroužné	V
Koroužné - m.č. Kobylnice	IIIB	1	HZS Bystřice n.P.	I	Bystřice n. P.	III	Štěpánov	III	Koroužné	V
Koroužné - m.č. Švařec	IIIB	1	Bystřice n.P.	I	Bystřice n. P.	III	Štěpánov	III	Koroužné	V
Kotlasy	IIIB	1	Žďár n. S.	I	Ostrov n. Osl.	III	Nové Veselí	III	Kotlasy	V
Kozlov u Křiž.	IIIA	1	V. Meziříčí	I	Křižanov	III	Velké Meziříčí	III		
Krásné	IIIB	1	Sněžné	III	HZS Polička (SY)	I	Jimramov	III	Krásné	V
Krásné - m.č. Mrhov	IVA	1	Sněžné	III	HZS Polička (SY)	I	Jimramov	III	Krásné	V
Krásněves	IIIA	1	Žďár n. S.	I	Radostín n. Osl.	III	Ostrov n. Osl.	III	Krásněves	V
Křídla	IIIA	1	Žďár n. S.	I	Nové Město n. M.	II	Bobrová	III	Křídla	V
Křižánky - m.č. České Křižánky	IIIB	1	Svratka	III	Sněžné	III	Svratka	III	Křižánky	V
Křižanov	IIB	1	Křižanov	III	V. Meziříčí	I	Velké Meziříčí	III		
Křižanov - m.č. Bojanov	IIIB	1	V. Meziříčí	I	Velké Meziříčí	III	Křižanov	III		
Křoví	IIIB	1	V. Bíteš	I	Velká Bíteš	III	Svatoslav (BO)	III	Křoví	V
Kuklík	IIIB	1	Žďár n. S.	I	Sněžné	III	Nové Město n. M.	II	Kuklík	V
Kundratice u Křiž.	IIIB	1	V. Meziříčí	I	Velké Meziříčí	III	Křižanov	III	Kundratice	V
Kyjov	IIIB	1	Žďár n. S.	I	Měřín	III	Bohdalov	III		
Lavičky	IIIA	1	V. Meziříčí	I	Velké Meziříčí	III	Měřín	III	Lavičky	V
Lavičky - m.č. Závist	IIIB	1	V. Meziříčí	I	Velké Meziříčí	III	Měřín	III		
Lhotka (u ZR)	IIIB	1	Žďár n. S.	I	Žďár n. S. 2	II	Polnička	III	Lhotka	V
Lísek	IVA	1	Bystřice n.P.	I	Bystřice n. P.	III	Nové Město n. M.	II	Lísek	V
Lísek - m.č. Lhota	IIIA	1	Bystřice n.P.	I	Bystřice n. P.	III	Nové Město n. M.	II	Lísek	V
Lísek - m.č. Vojtěchov	IIIB	1	Bystřice n.P.	I	Bystřice n. P.	III	Nové Město n. M.	II	Lísek	V

Líšná	IIIB	1	Sněžné	III	Jimramov	III	Nové Město n. M.	II	Líšná	V
Malá Losenice	IIIA	1	Žďár n. S.	I	Velká Losenice	III	Žďár n. S. 2	II	Malá Losenice	V
Martinice	IIIA	1	V. Meziříčí	I	Velké Meziříčí	III	Křižanov	III	Martinice	V
Matějov	IIIA	1	Žďár n. S.	I	Nové Veselí	III	Bohdalov	III	Matějov	V
Měřín	IIB	1	Měřín	II	V. Meziříčí	I	Měřín	III		
Měřín - m.č. Pustina	IIIB	1	V. Meziříčí	I	Měřín	III	Měřín	III		
Milasín	IIIB	1	Bystřice n.P.	I	Dolní Rožínka	III	Rožná	III	Milasín	V
Milešín	IIIB	1	V. Bíteš	I	Velká Bíteš	III	Křižanov	III	Milešín	V
Mirošov	IIIB	1	Bystřice n.P.	I	Bobrová	III	Strážek	III	Mirošov	V
Moravec	IIIA	1	V. Meziříčí	I	Bobrová	III	Strážek	III	Moravec	V
Moravec. Pavlovice	IIIB	1	Bystřice n.P.	I	Dolní Rožínka	III	Nedvědice (BO)	III		
Netín	IIIA	1	V. Meziříčí	I	Velké Meziříčí	III	Měřín	III	Netín	V
Netín - m.č. Záska	IIIB	1	V. Meziříčí	I	Radostín n. Osl.	III	Měřín	III		
Nížkov	IIIA	1	Žďár n. S.	I	Velká Losenice	III	Nové Veselí	III	Nížkov	V
Nížkov - m.č. Buková	IIIB	1	Žďár n. S.	I	Velká Losenice	III	Žďár n. S. 2	II	Buková	
Nížkov - m.č. Špinov	IIIB	1	Žďár n. S.	I	HZS Polná (JI)	I	Velká Losenice	III	Špinov	V
Nová Ves (u Heřm.)	IIIA	1	V. Bíteš	I	V. Meziříčí	I	Křižanov	III	Nová Ves	V
Nová Ves u NM	IIIA	1	Žďár n. S.	I	Nové Město n. M.	II	Nové Město n. M.	III	Nová Ves	V
Nové Dvory	IIIA	1	Žďár n. S.	I	Velká Losenice	III	Přibyslav (HB)	II	Nové Dvory	V
Nové Město n. M. - m.č. Hlinné	IIIB	1	Žďár n. S.	I	Nové Město n. M.	II	Ostrov n. Osl.	III	Hlinné	V
Nové Město n. M. - m.č. Jiřkovice	IIIA	1	Žďár n. S.	I	Nové Město n. M.	II	Nové Město n. M.	II	Jiřkovice	V
Nové Město n. M. - m.č. Maršovice	IIIA	1	Žďár n. S.	I	Nové Město n. M.	II	Nové Město n. M.	II	Maršovice	V
Nové Město n. M. - m.č. Olešná	IIIA	1	Bystřice n.P.	I	Nové Město n. M.	II	Nové Město n. M.	II	Olešná	V
Nové Město n. M. - m.č. Petrovice	IIIA	1	Žďár n. S.	I	Nové Město n. M.	II	Nové Město n. M.	II	Petrovice	V
Nové Město n. M. - m.č. Rokytno	IIIA	1	Žďár n. S.	I	Nové Město n. M.	II	Nové Město n. M.	II	Rokytno	V
Nové Město n. M. - m.č. Slavkovice	IIIA	1	Žďár n. S.	I	Nové Město n. M.	II	Nové Město n. M.	II	Slavkovice	V
Nové Město n. M. - m.č. Studnice	IIIB	1	Žďár n. S.	I	Nové Město n. M.	II	Nové Město n. M.	II	Studnice	V
Nové Město n. M. - m.č. Pohledec	IIIA	1	Žďár n. S.	I	Nové Město n. M.	II	Nové Město n. M.	II	Pohledec	V
Nové Město na M.	IIA	1	Žďár n. S.	I	Nové Město n. M.	II	Nové Město n. M.	II		
Nové Sady	IIIB	1	V. Bíteš	I	Velká Bíteš	III	Svatoslav (BO)	III	Nové Sady	V
Nové Veselí	IIB	1	Žďár n. S.	I	Nové Veselí	III	Bohdalov	III		
Nový Jimramov	IIIB	1	Jimramov	III	HZS Polička (SY)	I	Sněžné	III	Nový Jimramov	V
Nový Jimramov - m.č. Jimram. Paseky	IIIB	1	Sněžné	III	Nové Město n. M.	II	Jimramov	III		
Nyklovice	IIIB	1	Bystřice n.P.	I	Jimramov	III	Olešnice (BK)	II	Nyklovice	V

Obyčtov	IIIA	1	Žďár n. S.	I	Ostrov n. Osl.	III	Radostín n. Osl.	III	Obyčtov	V
Ořechov	IIIA	1	V. Meziříčí	I	Osová Bitýška	III	Křižanov	III	Ořechov	V
Oslavice	IIIA	1	V. Meziříčí	I	Velké Meziříčí	III	Velké Meziříčí	III	Oslavice	V
Osová Bitýška	IIIA	1	V. Bíteš	I	Osová Bitýška	III	Velká Bíteš	III		
Osové	IIIB	1	V. Meziříčí	I	Velké Meziříčí	III	Velké Meziříčí	III	Osové	V
Ostrov n. Osl. - m.č. Suky	IIIB	1	Žďár n. S.	I	Ostrov n. Osl.	III	Radostín n. Osl.	III		
Ostrov nad Osl.	IIIA	1	Žďár n. S.	I	Ostrov n. Osl.	III	Radostín n. Osl.	III		
Otín	IIIB	1	V. Meziříčí	I	Velké Meziříčí	III	Měřín	III	Otín	V
Otín - m.č. Geršov	IIIB	1	V. Meziříčí	I	Velké Meziříčí	III	Měřín	III	Otín	V
Otín - m.č. Pohořílky	IIIB	1	V. Meziříčí	I	Měřín	III	Svatoslav (TR)	III	Otín	V
Pavlínov	IIIA	1	V. Meziříčí	I	Měřín	III	Kamenice (JI)	III	Pavlínov	V
Pavlov	IIIA	1	Žďár n. S.	I	Radostín n. Osl.	III	Bohdalov	III	Pavlov	V
Pavlov - m.č. Starý Telečkov	IVA	1	Žďár n. S.	I	Radostín n. Osl.	III	Bohdalov	III	Pavlov	V
Petráveč	IIIB	1	V. Meziříčí	I	Velké Meziříčí	III	Tasov (TR)	III	Petráveč	V
Pikárec	IIIA	1	V. Meziříčí	I	Křižanov	III	Strážek	III	Pikárec	V
Písečné	IIIA	1	Bystřice n.P.	I	Bystřice n. P.	III	Dalečín	III	Písečné	V
Počátky	IIIB	1	Žďár n. S.	I	Žďár n. S.	I	Žďár n. S. 2	II	Počátky	V
Poděšín	IIIA	1	Polná (JI)	I	Nové Veselí	III	Žďár n. S.	I	Poděšín	V
Podolí (u Bobrové)	IIIB	1	Žďár n. S.	I	Bobrová	III	Nové Město n. M.	II	Podolí	V
Pokojov	IIIB	1	Žďár n. S.	I	Radostín n. Osl.	III	Bohdalov	III	Pokojov	V
Polnička	IIIA	1	Žďár n. S.	I	Polnička	III	Žďár n. S. 2	II		
Prosetín	IIIA	1	Bystřice n.P.	I	Olešnice (BK)	II	Štěpánov	III	Prosetín	V
Prosetín - m.č. Brťoví	IIIB	1	Bystřice n.P.	I	Štěpánov	III	Vír	III	Brťoví	V
Prosetín - m.č. Čtyři Dvory	IIIB	1	Bystřice n.P.	I	Štěpánov	III	Olešnice (BK)	II		
Račice	IIIB	1	Žďár n. S.	I	Bobrová	III	Nové Město n. M.	II	Ráčice	V
Račín	IIIB	1	Žďár n. S.	I	Žďár n. S. 2	II	Polnička	III	Ráčín	V
Radenice	IIIB	1	V. Meziříčí	I	Křižanov	III	Ostrov n. Osl.	III	Radenice	V
Radešín	IIIB	1	Žďár n. S.	I	Bobrová	III	Ostrov n. Osl.	III	Radešín	V
Radešín. Svratka	IIIA	1	Žďár n. S.	I	Bobrová	III	Nové Město n. M.	II	Radeš. Svratka	V
Radkov	IIIA	1	Strážek	III	Bobrová	III	Křižanov	III	Radkov	V
Radňoves	IIIB	1	V. Bíteš	I	V. Meziříčí	I	Křižanov	III	Radňoves	V
Radňovice	IIIA	1	Žďár n. S.	I	Nové Město n. M.	II	Nové Město n. M.	II	Radňovice	V
Radostín	IIIB	1	Žďár n. S.	I	Škrdlovce	III	Vojnův Městec	III	Radostín	V
Radostín n. Osl.	IIIA	1	Žďár n. S.	I	Radostín n. Osl.	III	Ostrov n. Osl.	III		
Radostín n. Osl. - m.č. Zahradíště	IIIB	1	Žďár n. S.	I	Radostín n. Osl.	III	Ostrov n. Osl.	III		
Rodkov	IIIB	1	Bystřice n.P.	I	Bystřice n. P.	III	Dolní Rožinka	III	Rodkov	V
Rosička	IIIB	1	Žďár n. S.	I	Velká Losenice	III	Nové Veselí	III	Rosička	V
Rousměrov	IIIB	1	Žďár n. S.	I	Ostrov n. Osl.	III	Křižanov	III	Rousměrov	V
Rousměrov - m.č. Laštovičky	IIIB	1	Žďár n. S.	I	Ostrov n. Osl.	III	Radostín n. Osl.	III	Rousměrov	V

Rovečné	IIIA	1	Bystřice n.P.	I	Vír	III	Olešnice (BK)	II	Rovečné	V
Rovečné - m.č. Malé Tresné	IIIB	1	Bystřice n.P.	I	Vír	III	Štěpánov	III	Malé Tresné	V
Rozseč	IIIB	1	V. Bíteš	I	Velká Bíteš	III	Osová Bitýška	III	Rozseč	V
Rozsochy	IIIA	1	Bystřice n.P.	I	Bystřice n. P.	III	Dolní Rožinka	III	Rozsochy	V
Rozsochy - m.č. Albrechtice	IIIB	1	Bystřice n.P.	I	Bystřice n. P.	III	Dolní Rožinka	III	Albrechtice	V
Rozsochy - m.č. Blažejovice	IIIB	1	Bystřice n.P.	I	Bystřice n. P.	III	Dolní Rožinka	III	Rozsochy	V
Rozsochy - m.č. Kundratice u Rozs.	IIIB	1	Bystřice n.P.	I	Bystřice n. P.	III	Dolní Rožinka	III	Kundratice	V
Rozsochy - m.č. Vojetín	IIIB	1	Bystřice n.P.	I	Bystřice n. P.	II	Dolní Rožinka	III		
Rožná	IIIA	1	Bystřice n.P.	I	Rožná	III	Dolní Rožinka	III		
Rožná - m.č. Josefov	IIIB	1	Bystřice n.P.	I	Rožná	III	Bystřice n. P.	III		
Rožná - m.č. Zlatkov	IIIB	1	Bystřice n.P.	I	Bystřice n. P.	III	Rožná	III	Zlatkov	V
Ruda	IIIA	1	V. Meziříčí	I	Velké Meziříčí	III	Osová Bitýška	III	Ruda	V
Ruda - m.č. Lhotka	IIIA	1	V. Meziříčí	I	V. Bíteš	I	Osová Bitýška	III	Lhotka	V
Rudolec	IIIB	1	Polná (JI)	I	Bohdalov	III	Žďár n. S.	I	Rudolec	V
Řečice	IIIA	1	Žďár n. S.	I	Bobrová	III	Nové Město n. M.	II	Řečice	V
Sázava	IIIA	1	Žďár n. S.	I	Velká Losenice	III	Žďár n. S. 2	II	Sázava	V
Sázava - m.č. Česká Mez	IIIB	1	Žďár n. S.	I	Velká Losenice	III	Žďár n. S. 2	II	Česká Mez	V
Sazomín	IIIA	1	Žďár n. S.	I	Žďár n. S. 2	II	Ostrov n. Osl.	III	Sazomín	V
Sejřek	IIIB	1	Nedvědice (BO)	III	Nedvědice (BO)	III	Doubravník (BO)	III	Sejřek	V
Sejřek - m.č. Bor	IIIB	1	Nedvědice BO	III	Nedvědice BO	III	Doubravník BO	III		
Sirákov	IIIB	1	Žďár n. S.	I	Polná (JI)	I	Nové Veselí	III	Sirákov	V
Sklené	IIIB	1	Žďár n. S.	I	Žďár n. S. 2	II	Sněžné	III	Sklené	V
Sklené n. Osl.	IIIB	1	Žďár n. S.	I	Ostrov n. Osl.	III	Křižanov	III	Sklené n. Osl.	V
Skorotice	IIIB	1	Bystřice n.P.	I	Nedvědice (BO)	III	Doubravník (BO)	III	Skorotice	V
Skorotice - m.č. Chlébské	IIIB	1	Bystřice n.P.	I	Nedvědice BO	III	Rožná	III	Chlébské	V
Skřínářov	IIIB	1	V. Bíteš	I	HZS V. Meziříčí	I	Osová Bitýška	III	Skřínářov	V
Sněžné	IIB	1	Žďár n. S.	I	Sněžné	III	Nové Město n. M.	II		
Sněžné - m.č. Milovy	IVA	1	Sněžné	III	Sněžné	III	Svratka	III		
Sněžné - m.č. Blatiny	IIIB	1	Sněžné	III	Sněžné	III	Svratka	III		
Sněžné - m.č. Krátká	IIIB	1	Žďár n. S.	I	Sněžné	III	Nové Město n. M.	II	Krátká	V
Sněžné - m.č. Podlesí	IIIB	1	Sněžné	III	Sněžné	III	Svratka	III		
Sněžné - m.č. Samotín	IVA	1	Žďár n. S.	I	Sněžné	III	Nové Město n. M.	II		
Sněžné - m.č. Vříšť	IIIB	1	Sněžné	III	Nové Město n. M.	II	Sněžné	III	Vříšť	V
Spělkov	IIIB	1	Políčka (SY)	I	Sněžné	III	Jimramov	III	Spělkov	V
Strachujov	IIIB	1	Bystřice n.P.	I	Jimramov	III	Dalečín	III	Strachujov	V
Stránecká Zhoř	IIIA	1	V. Meziříčí	I	Velké Meziříčí	III	Měřín	III	Stránecká Zhoř	V
Stránecká Zhoř - m.č. Frankův Zhořec	IIIB	1	V. Meziříčí	I	Velké Meziříčí	III	Měřín	III	Frankův Zhořec	V

Stránecká Zhoř - m.č. Kochánov	IIIB	1	V. Meziříčí	I	Velké Meziříčí	III	Měřín	III	Kochánov	V
Stránecká Zhoř - m.č. Nová Zhoř	IIIB	1	V. Meziříčí	I	Velké Meziříčí	III	Měřín	III	Stránecká Zhoř	V
Strážek	IIIA	1	Bystřice n.P.	I	Strážek	III	Bobrová	III		
Strážek - m.č. Habří	IIIB	1	Bystřice n.P.	I	Strážek	III	Dolní Rožinka	III		
Strážek - m.č. Jemnice	IIIB	1	Bystřice n.P.	I	Bobrová	III	Strážek	III	Jemnice	V
Strážek - m.č. Krčma	IIIB	1	Bystřice n.P.	I	Strážek	III	Dolní Loučky	III		
Strážek - m.č. Meziboří	IIIB	1	Bystřice n.P.	I	Strážek	III	Křižanov	III	Meziboří	V
Strážek - m.č. Mitrov	IIIB	1	Bystřice n.P.	I	Strážek	III	Dolní Rožinka	III		
Strážek - m.č. Moravec. Janovice	IIIB	1	Bystřice n.P.	I	Strážek	III	Dolní Loučky (BO)	III	Morav. Janovice	V
Střítež	IIIB	1	Bystřice n.P.	I	Rožná	III	Dolní Rožinka	III	Střítež	V
Sulkovec	IIIB	1	Jimramov	III	Dalečín	III	HZS Polička (SY)	I	Sulkovec	V
Sulkovec - m.č. Polom	IIIB	1	Jimramov	III	Dalečín	III	Vír	III	Polom	V
Světnov	IIIA	1	Žďár n. S.	I	Polnička	III	Škrdlovice	III	Světnov	V
Sviny	IIIB	1	V. Meziříčí	I	Křižanov	III	Velké Meziříčí	III	Sviny	V
Svratka	IIB	1	Svratka	III	HZS Hlinsko (CR)	I	Herálec	III		
Škrdlovice	IIB	1	Žďár n. S.	I	Škrdlovice	III	Polnička	III		
Štěpánov n. Svr.	IIIA	1	Bystřice n.P.	I	Štěpánov	III	Bystřice n. P.	III		
Štěpánov n. Svr. - m.č. Olešnička	IIIA	1	Bystřice n.P.	I	Štěpánov	III	Bystřice n. P.	III		
Štěpánov n. Svr. - m.č. Vrtěžíf	IIIB	1	Bystřice n.P.	I	Nedvědice (BO)	III	Štěpánov	III		
Tři Studně	IIIA	1	Žďár n. S.	I	Nové Město n. M.	II	Sněžné	III	Tři Studně	V
Ubušínek	IIIB	1	Bystřice n.P.	I	Jimramov	III	Dalečín	III	Ubušínek	V
Uhřínov	IIIA	1	V. Meziříčí	I	Velké Meziříčí	III	Měřín	III	Uhřínov	V
Uhřínov - m.č. Šeborov	IIIB	1	V. Meziříčí	I	Velké Meziříčí	III	Měřín	III	Uhřínov	V
Ujčov	IIIA	1	Bystřice n.P.	I	Nedvědice (BO)	III	Štěpánov	III	Ujčov	V
Ujčov - m.č. Dolní Čepí	IIIB	1	Bystřice n.P.	I	Nedvědice BO	III	Štěpánov	III	Dolní Čepí	V
Ujčov - m.č. Horní Čepí	IVA	1	Bystřice n.P.	I	Nedvědice BO	III	Nedvědice BO	III	Ujčov	V
Ujčov - m.č. Kovářová	IIIB	1	Bystřice n.P.	I	Nedvědice (BO)	III	Nedvědice (BO)	III	Kovářová	V
Ujčov - m.č. Lískovec	IIIB	1	Bystřice n.P.	I	Nedvědice (BO)	III	Nedvědice (BO)	III	Lískovec	V
Újezd	IIIA	1	Žďár n. S.	I	Nové Veselí	III	Bohdalov	III	Újezd	V
Unčín	IIIB	1	Bystřice n.P.	I	Jimramov	III	Dalečín	III	Unčín	V
Vatín	IIIB	1	Žďár n. S.	I	Žďár n. S.	I	Žďár n. S. 2	II	Vatín	V
Věcov	IIIA	1	Jimramov	III	Nové Město n. M.	II	Jimramov	III	Věcov	V
Věcov - m.č. Jimram. Pavlovice	IIIB	1	Jimramov	III	Jimramov	III	Nové Město n. M.	II	Jimr. Pavlovice	V
Věcov - m.č. Koníkov	IIIB	1	Nové Město n. M.	II	Nové Město n. M.	II	Jimramov	III	Věcov	V
Věcov - m.č. Míchov	IIIB	1	Bystřice n.P.	I	Jimramov	III	Jimramov	III	Věcov	V
Věcov - m.č. Odranec	IIIB	1	Nové Město n. M.	II	Nové Město n. M.	III	Jimramov	III	Odranec	V
Věcov - m.č. Roženecké Paseky	IIIB	1	Nové Město n. M.	II	Nové Město n. M.	II	Jimramov	III	Roženecké Paseky	V

Věchnov	IIIA	1	Bystřice n.P.	I	Bystřice n. P.	III	Rožná	III	Věchnov	V
Velká Bíteš	IIB	1	V. Bíteš	I	Velká Bíteš	III	Svatoslav (BO)	III	Velká Bíteš	III
Velká Bíteš - m.č. Bezděkov	IIIB	1	V. Bíteš	I	Velká Bíteš	III	Osová Bitýška	III	Bezděkov	V
Velká Bíteš - m.č. Březka	IIIB	1	V. Bíteš	I	Velká Bíteš	III	Osová Bitýška	III	Březka	V
Velká Bíteš - m.č. Holubí Zhoř	IIIB	1	V. Bíteš	I	Osová Bitýška	III	Tasov (TR)	III	Holubí Zhoř	V
Velká Bíteš - m.č. Jestřabí	IIIB	1	V. Bíteš	I	Velká Bíteš	III	HZS Náměšť (TR)	I		
Velká Bíteš - m.č. Jindřichov	IIIB	1	V. Bíteš	I	Velká Bíteš	III	HZS Náměšť (TR)	I	Jindřichov	V
Velká Bíteš - m.č. Košíkov	IIIB	1	V. Bíteš	I	Velká Bíteš	III	HZS Náměšť (TR)	I	Košíkov	V
Velká Bíteš - m.č. Ludvíkov	IIIB	1	V. Bíteš	I	Velká Bíteš	III	HZS Rosice (BO)	I		
Velká Bíteš - m.č. Pánov	IVA	1	V. Bíteš	I	Velká Bíteš	III	Svatoslav (BO)	III		
Velká Losenice	IIB	1	Žďár n. S.	I	Velká Losenice	III	Žďár n. S. 2	II		
Velká Losenice - m.č. Pořežín	IIIB	1	Žďár n. S.	I	Velká Losenice	III	Přibyslav (HB)	II	Pořežín	V
Velké Janovice	IIIB	1	Bystřice n.P.	I	Bystřice n. P.	III	Dalečín	III	Velké Janovice	V
Velké Meziříčí	IIA	1	V. Meziříčí	I	Velké Meziříčí	III	Velké Meziříčí	III		
Velké Meziříčí - m.č. Dolní Radslavice	IIIB	1	V. Meziříčí	I	Velké Meziříčí	III	Velké Meziříčí	III		
Velké Meziříčí - m.č. Hrbov	IIIB	1	V. Meziříčí	I	Velké Meziříčí	III	Měřín	III	Hrbov	V
Velké Meziříčí - m.č. Kúsky	IIIB	1	V. Meziříčí	I	Velké Meziříčí	III	Křižanov	III		
Velké Meziříčí - m.č. Lhotky	IIIB	1	V. Meziříčí	I	Velké Meziříčí	III	Křižanov	III	Lhotky	V
Velké Meziříčí - m.č. Mostišť	IIIA	1	V. Meziříčí	I	Velké Meziříčí	III	Křižanov	III	Mostišť	V
Velké Meziříčí - m.č. Olší nad Osl.	IIIA	1	V. Meziříčí	I	Velké Meziříčí	III	Měřín	III	Olší nad Osl.	
Velké Meziříčí - m.č. Svařenov	IIIB	1	V. Meziříčí	I	Velké Meziříčí	III	Měřín	III		
Velké Tresné	IIIB	1	Bystřice n.P.	I	Vír	III	Olešnice (BK)	II	Velké Tresné	V
Vepřová	IIIA	1	Žďár n. S.	I	Velká Losenice	III	Havl. Borová (HB)	III	Vepřová	V
Věstín	IIIB	1	Bystřice n.P.	I	Bystřice n. P.	III	Vír	III	Věstín	V
Věstín - m.č. Bolešín	IIIB	1	Bystřice n.P.	I	Štěpánov	III	Vír	III	Bolešín	V
Věstín - m.č. Věštínek	IIIB	1	Bystřice n.P.	I	Bystřice n. P.	III	Vír	III	Věštínek	V
Věžná	IIIB	1	Bystřice n.P.	I	Rožná	III	Nedvědice (BO)	III	Věžná	V
Věžná - m.č. Jabloňov u Rož.	IIIB	1	Bystřice n.P.	I	Rožná	III	Nedvědice (BO)	III	Věžná	V
Vídeň	IIIA	1	V. Meziříčí	I	Velké Meziříčí	III	Křižanov	III	Vídeň	V
Vídonín	IIIB	1	V. Bíteš	I	Křižanov	III	Dolní Loučky (BO)	III	Vídonín	V
Vír	IIB	1	Bystřice n.P.	I	Vír	III	Bystřice n. P.	III		
Vlachovice	IIIB	1	Žďár n. S.	I	Nové Město n. M.	II	Nové Město n. M.	II	Vlachovice	V
Vlkov	IIIA	1	V. Bíteš	I	Velká Bíteš	III	Osová Bitýška	III	Vlkov	V
Vojnův Městec	IIIA	1	Žďár n. S.	I	Vojnův Městec	III	Škrdlovice	III		

Vysoké	IIIB	1	Žďár n. S.	I	Žďár n. S.	I	Žďár n. S. 2	II	Vysoké	V
Záblatí	IIIB	1	V. Bíteš	I	Velká Bíteš	III	Osová Bitýška	III		
Zadní Zhořec	IIIB	1	V. Meziříčí	I	Měřín	III	Radostín n. Osl.	III	Zadní Zhořec	V
Znětínek	IIIA	1	Žďár n. S.	I	Radostín n. Osl.	III	Bohdalov	III	Znětínek	V
Zubří	IIIA	1	Žďár n. S.	I	Nové Město n. M.	II	Nové Město n. M.	II	Zubří	V
Zvole	IIIA	1	Bystřice n.P.	I	Bobrová	III	Dolní Rožinka	III	Zvole	V
Zvole - m.č. Branišov	IIIA	1	Bystřice n.P.	I	Nové Město n. M.	II	Bystřice n. P.	III	Branišov	V
Zvole - m.č. Olešínky	IIIB	1	Bystřice n.P.	I	Bobrová	III	Dolní Rožinka	III	Zvole	V
Ždánice	IIIB	1	Bystřice n.P.	I	Bystřice n. P.	III	Rožná	III	Ždánice	V
Žďár n. S. - m.č. Stržanov	IIIA	1	Žďár n. S.	I	Žďár n. S. 2	II	Polnička	III		
Žďár n. S. - m.č. Veselíčko	IIIA	1	Žďár n. S.	I	Žďár n. S.	I	Žďár n. S. 2	II	Veselíčko	V
Žďár nad Sáz.	IIA	1	Žďár n. S.	I	Žďár n. S.	I	Žďár n. S. 2	II		

NAŘÍZENÍ
kraje Vysočina
ze dne 19. 4. 2005
č. 2/2005

kterým se vydává Integrovaný program snižování emisí znečišťujících látek nebo jejich stanovených skupin kraje Vysočina

Rada kraje Vysočina vydává v souladu s ustanovením § 7 a § 59 odst. 1 písm. k) zákona č. 129/2000 Sb., o krajích (krajské zřízení), ve znění pozdějších předpisů a k provedení § 6 odst. 6 zákona č. 86/2002 Sb., o ochraně ovzduší a o změně některých dalších zákonů, ve znění pozdějších předpisů, toto nařízení kraje:

Čl. 1
Úvodní ustanovení

Účelem tohoto nařízení je vydat v souladu s obecně závaznými právními předpisy Integrovaný program snižování emisí znečišťujících látek nebo jejich stanovených skupin kraje Vysočina.

Čl. 2
**Integrovaný program snižování emisí znečišťujících látek
nebo jejich stanovených skupin kraje Vysočina**

Integrovaný program snižování emisí znečišťujících látek nebo jejich stanovených skupin kraje Vysočina je základním nástrojem ke snižování emisí oxidu siřičitého, oxidů dusíku, těkavých organických látek a amoniaku s cílem dosáhnout plnění emisních stropů stanovených kraji Vysočina obecně závaznými právními předpisy, zejména nařízením vlády č. 417/2003 Sb., kterým se mění nařízení vlády č. 351/2002 Sb., kterým se stanoví závazné emisní stropy pro některé látky znečišťující ovzduší a způsob přípravy a provádění emisních inventur a emisních projekcí, ve znění pozdějších předpisů.

Čl. 3
Uložení dokumentace

- (1) Integrovaný program snižování emisí znečišťujících látek nebo jejich stanovených skupin kraje Vysočina je uložen na Odboru životního prostředí Krajského úřadu kraje Vysočina, oddělení technické ochrany ovzduší, Žižkova 57, 587 33 Jihlava.
- (2) Informace o Integrovaném programu snižování emisí znečišťujících látek nebo jejich stanovených skupin kraje Vysočina jsou veřejnosti přístupné na úřední desce Krajského úřadu kraje Vysočina a v elektronické podobě na internetových stránkách kraje Vysočina na adrese: www.kr-vysočina.cz, dokumenty z odborů krajského úřadu, odbor životního prostředí, ochrana ovzduší.

Čl. 4
Závěrečná ustanovení

- (1) Integrovaný program snižování emisí znečišťujících látek nebo jejich stanovených skupin kraje Vysočina zpracovaný ve struktuře dle přílohy č. 2 zákona č. 86/2002 Sb., o ochraně ovzduší a o změně některých dalších zákonů, ve znění pozdějších předpisů, je nedílnou součástí tohoto Nařízení ve formě přílohy č. 1.

- (2) Toto Nařízení nabývá platnosti dnem vyhlášení ve Věstníku právních předpisů kraje a účinnosti patnáctým dnem následujícím po vyhlášení ve Věstníku právních předpisů kraje.

V Jihlavě dne 19. 4. 2005

RNDr. Miloš Vystrčil v.r.
hejtman kraje Vysočina

Ing. František Dohnal v.r.
náměstek hejtmána kraje Vysočina

Příloha č. 1: Integrovaný program snižování emisí znečišťujících látek nebo jejich stanovených skupin kraje Vysočina

Integrovaný program snižování emisí znečišťujících látek nebo jejich stanovených skupin kraje Vysočina

A. Základní cíle a souvislosti Integrovaného programu snižování emisí znečišťujících látek nebo jejich stanovených skupin kraje Vysočina (dále jen „Program“)

Primárním cílem Programu je dosáhnout k roku 2010 plnění směrných doporučených hodnot krajských emisních stropů pro oxid siřičitý (SO₂), oxidy dusíku (NO_x), těkavé organické látky (VOC) a amoniak (NH₃) stanovených pro kraj Vysočina.

Doporučené hodnoty krajských emisních stropů, které byly pro kraj Vysočina stanoveny přílohou č. 2 nařízením vlády č. 417/2003 Sb., kterým se mění nařízení vlády č. 351/2002 Sb., kterým se stanoví závazné emisní stropy pro některé látky znečišťující ovzduší a způsob přípravy a provádění emisních inventur a emisních projekcí, ve znění pozdějších předpisů jsou uvedeny v následující tabulce:

	SO ₂	NO _x	VOC	NH ₃
Stropy	5,8 kt / rok	13,1 kt / rok	12,7 kt / rok	7,5 kt / rok

Nařízením vlády č. 351/2002 Sb., ve znění pozdějších předpisů, se stanoví hodnoty emisních stropů podle § 6 odst. 9 zákona o ochraně ovzduší pro území České republiky na rok 2010 (národní emisní stropy) a pro území krajů na rok 2010 (krajské emisní stropy). Doporučené hodnoty krajských emisních stropů pro rok 2010 v kt/rok jsou stanoveny pro jednotlivé kraje tak, aby byly dosaženy hodnoty národních emisních stropů pro rok 2010 v kt/rok, které jsou pro Českou republiku a provozovatele zdrojů závazné.

Kontrolu plnění národních a krajských emisních stropů pro stanovené znečišťující látky zajišťuje Ministerstvo životního prostředí ČR nebo jím zřízená právnická osoba (Český hydrometeorologický ústav) a na základě zpracování emisních inventur a emisních projekcí.

Emisní inventury se provádějí pro stacionární a mobilní zdroje znečišťování ovzduší a vycházejí z údajů Registru emisí a souhrnné provozní evidence u zvlášť velkých, velkých a středních zdrojů znečišťování. Výsledky emisních inventur a projekcí se zpřístupňují veřejnosti.

Základním cílem Programu je dále omezování emisí těch znečišťujících látek (či jejich prekurzorů), u kterých bylo zjištěno překračování imisních limitů a stabilizace emisí těch znečišťujících látek, u kterých k překračování imisních limitů nedochází.

Vedlejší cíle Programu jsou:

- přispět k omezování emisí „skleníkových plynů“, zejména oxidu uhličitého a metanu,
- přispět k šetrnému nakládání s energiemi a přírodními zdroji,
- přispět k omezování vzniku odpadů.

Vymezení priorit ve vztahu k dosažení cíle programu

Priorita 1: snižování množství emisí oxidů dusíku z důvodu rizika překročení úrovně doporučeného emisního stropu:

- podpora snižování emisí oxidů dusíku náhradou malých zdrojů spalujících tuhá fosilní paliva v technologicky nevyhovujících zařízeních rozvojem centralizovaného nebo semicentralizovaného zásobování teplem, rozvojem plynofikace případně alternativních nebo obnovitelných zdrojů (včetně

spalování biomasy v automaticky regulovaných kotlích se sníženou tvorbou NO_x). Podpora záměrů s využitím nízkoemisních kotlů (emise NO_x do 80 mg.m⁻³) nebo s využitím kondenzačních kotlů s nízkými měrnými emisemi na jednotku vyrobeného tepla.

- podpora zvýšení efektivity výroby tepla případně elektrické energie ve velkých zdrojích znečišťování, podpora využívání odpadního tepla z technologických provozů a podpora realizace energetických úspor na výrobních, distribučních a spotřebitelských systémech,
- podpora koncepčního řešení energetiky v regionu a zejména podpora vzájemného provázání zdrojů do efektivních energetických soustav.

Priorita 1 je vymezena územím kraje Vysočina.

Priorita 2: snižování množství emisí těkavých organických látek z důvodu zajištění podkročení doporučeného emisního stropu pro těkavé organické látky k roku 2010 a dosažení úrovně polutantů v kraji nejvýše 11 525 t

- podpora tzv. ekologicky šetrných výrobků (vodou ředitelné nátěrové hmoty atp.) ke snížení užívání syntetických nátěrových hmot a organických rozpouštědel v průmyslu a domácnostech,
- zahrnout podmínky využívání vodou ředitelných nátěrových hmot při řešení zakázek zadávaných krajem nebo jim zřizovanými organizacemi nebo obcemi na území kraje Vysočina,
- vyhledávání a podpora záchytu a odstraňování emisí těkavých organických látek z lakoven a provozů použití organických rozpouštědel, s důrazem na upřednostňování kontinuálních nebo semikontinuálních technologií dopalování VOC v odplynech a před diskontinuálním záchytem na aktivním uhlí. V dostupných případech využívat biofiltry k odstraňování emisí organických látek s malými průtoky a nízkými toxickými účinky vůči biofiltrům,
- podpora náhrady tuhých fosilních paliv v malých zdrojích znečišťování ovzduší zejména rozvojem plynofikace nebo CZT či obnovitelných zdrojů energie,
- dosáhnout i přes obtížnou technologickou dostupnost u technologických zdrojů dřevozpracujícího průmyslu postupného snižování emisí organických polutantů z procesů sušení.

Priorita 2 je vymezena územím kraje Vysočina.

Základní vertikální souvislostí Programu je vazba na (Integrovaný) Národní program snižování emisí České republiky a na Národní program snížení emisí tuhých látek, oxidu siřičitého a oxidů dusíku ze stávajících zvláště velkých spalovacích zdrojů. Kromě toho jsou významné vazby zejména na následující koncepční materiály, připravené na národní úrovni:

- Státní politika životního prostředí ČR
- Státní energetická koncepce
- Národní program hospodárného nakládání s energií a využívání jejích obnovitelných zdrojů
- Národní program ke zmírnění dopadů změny klimatu
- Státní dopravní politika a materiály navazující
- Společný regionální operační program
- Operační program Infrastruktura
- Celková strategie Fondu soudržnosti

Na horizontální úrovni je významná vazba na strategické dokumenty kraje, kterými jsou:

- Krajská koncepce hospodaření s odpady kraje Vysočina (2003)
- Plán odpadového hospodářství kraje Vysočina (2004)
- Územní plán kraje Vysočina (2004)
- Program rozvoje kraje (2004)
- Program obnovy venkova (2004)

B. Výchozí situace – obraz emisní situace

SWOT analýza

Silné stránky	Slabé stránky	Rizika	Příležitosti
Emisní problematika			
Emise amoniaku a oxidu siřičitého jsou bezpečně pod hodnotou krajského emisního stropu.	Emise oxidů dusíku a těkavých organických jen těsně podkračují hodnotu krajského emisního stropu. Významný podíl emisí pochází z obtížně regulovatelné dopravy.	Kraj má významný potenciál dosažení všech platných doporučených emisních stropů. Krajský strop pro VOC bude pravděpodobně přehodnocen.	Aktivní opatření povedou k omezení emisí těkavých organických látek a oxidů dusíku.
Imisní problematika			
Kraj Vysočina patří z hlediska primárních znečišťujících látek k nejméně imisně zatíženým krajům.	Nedostatečná síť imisního monitoringu omezuje uplatňování některých preventivních nástrojů.	V kraji existuje riziko překračování imisních limitů pro suspendovaný aerosol frakce PM ₁₀ .	Přijetím primárních opatření ke snižování sekundární prašnosti ve městech lze dosáhnout snížení imisní zátěže.

„Makroemisní“ analýza

Hlavní znečišťující látky

Emise hlavních znečišťujících látek do ovzduší se na území kraje Vysočina v období 2000 až 2002 vyvíjely takto (v kt·rok⁻¹):

Polutant	2001	2002
Tuhé látky	3,33	4,06
Oxid siřičitý	5,94	4,69
Oxidy dusíku	16,23	12,71
Oxid uhelnatý	39,05	25,25
Amoniak	7,66	6,60
VOC	-	12,58

Zdrojem dat je ČHMÚ

Podíl jednotlivých kategorií zdrojů znečišťování ovzduší na celkových emisích hlavních znečišťujících látek na území kraje Vysočina je v období let 2000 až 2002 následující:

Látka	Rok	REZZO1	REZZO2	REZZO3	REZZO4
Tuhé látky	2001	17%	11%	47%	25%
	2002	11%	8%	63%	18%
Oxid siřičitý	2001	27%	9%	54%	10%
	2002	24%	10%	56%	10%
Oxidy dusíku	2001	10%	2%	5%	83%
	2002	12%	2%	8%	78%
Oxid uhelnatý	2001	3%	2%	26%	69%
	2002	4%	2%	31%	63%

Zdrojem dat je ČHMÚ. (Údaje o NH₃ nejsou k dispozici)

Porovnáním podílů jednotlivých kategorií zdrojů znečišťování ovzduší na celkových emisích kraje Vysočina lze dojít k následujícím závěrům:

- podíl velkých zdrojů znečišťování ovzduší (REZZO1) na celkových emisích kraje je významný v případě oxidu siřičitého a částečně významný v případě tuhých látek a oxidů dusíku. Marginální pak v případě oxidu uhelnatého.
- podíl středních zdrojů znečišťování ovzduší (REZZO2) na celkových emisích kraje je marginální v případě všech sledovaných látek. Tzn. tuhých látek, oxidu siřičitého, oxidů dusíku a oxidu uhelnatého,

- podíl malých zdrojů znečišťování ovzduší (REZZO3) na celkových emisích kraje je rozhodující v případě tuhých látek a oxidu siřičitého, významný v případě oxidu uhelnatého a marginální v případě oxidů dusíku,
- podíl mobilních zdrojů znečišťování ovzduší (REZZO4) na celkových emisích kraje je rozhodující v případě oxidů dusíku a oxidu uhelnatého, významný v případě tuhých látek a marginální v případě oxidu siřičitého.

Pro srovnání je v následující tabulce uvedena zdrojová struktura emisí České republiky v letech 2001 a 2002 pro tuhé látky, oxid siřičitý, oxidy dusíku, oxid uhelnatý a amoniak (v % podílu):

Kategorie	Tuhé látky		SO ₂		NO _x		CO		NH ₃	
	2001	2002	2001	2002	2001	2002	2001	2002	2001	2002
Velké zdroje	27%	25%	77%	82%	44%	46%	23%	28%	-	19%
Střední zdroje	11%	10%	3%	3%	1%	2%	2%	2%	-	24%
Malé zdroje	44%	48%	17%	12%	4%	4%	23%	17%	-	57%
Stac.zdroje	82%	83%	97%	97%	49%	52%	48%	47%	-	100%
Mobilní zdroje	18%	17%	3%	3%	51%	48%	52%	52%	-	-

Zdroj: ČHMÚ, ČIŽP, CDV, VÚZT, ČSÚ

Z porovnání údajů kraje Vysočina s republikovou úrovní vyplývá, že situace kraje se od republikového průměru odlišuje v dominantním zastoupení malých zdrojů při emisích SO₂. Zatímco zastoupení malých zdrojů na celkových emisích je při republikovém průměru 17% resp. 18% (rok 2001 resp. 2002) v kraji Vysočina dosahuje 54% resp. 56% (rok 2001 resp. 2002).

Porovnání emisí hlavních znečišťujících látek mezi jednotlivými kraji je uvedeno v následující tabulce (emise 2002 v kt·rok⁻¹):

Kraj	Tuhé látky	SO ₂	NO _x	CO	VOC	NH ₃
Praha	1,23	2,55	18,66	32,94	12,0	0,12
Středočeský	8,74	28,15	39,42	62,46	30,00	6,95
Liberecký	2,32	4,95	8,50	18,62	8,30	0,88
Ústecký	5,83	81,08	74,32	37,09	24,30	11,30
Karlovarský	1,99	17,45	12,32	12,50	6,0	1,49
Plzeňský	4,35	12,29	16,06	29,26	14,80	7,08
Jihočeský	5,73	12,02	18,55	34,76	13,80	9,37
Pardubický	3,77	18,72	22,39	24,60	11,40	4,30
Královéhradecký	3,59	7,81	12,15	27,22	10,50	4,83
Olomoucký	3,26	6,57	15,74	27,05	11,00	3,53
Moravskoslezský	8,29	29,52	36,54	157,82	18,20	3,80
Jihomoravský	3,24	4,27	21,68	37,44	17,90	8,98
Vysočina	4,05	4,69	12,71	25,25	12,40	6,37
Zlínský	2,37	7,35	11,22	19,05	9,40	3,20

Zdroj: ČHMÚ

Poznámka: Tučným písmem jsou vyznačeny vždy tři kraje s nejvyššími emisemi příslušné znečišťující látky.

Z uvedených údajů vyplývá, že emise ze zdrojů znečišťování ovzduší na území kraje Vysočina patří mezi nejnižší v porovnání s ostatními kraji.

- třetí nejnižší množství oxidu siřičitého,
- páté nejnižší množství oxidů dusíku a oxidu uhelnatého,
- šesté největší množství amoniaku.

„Mikroemisní“ analýza (údaje za rok 2000)

Tuhé znečišťující látky

Těžiště emisí tuhých látek je v malých zdrojích spalování, které spalují tuhá paliva a mají na území kraje významné zastoupení. Snižování emisí znečišťujících látek na území kraje Vysočina proto spočívá v náhradě tuhých fosilních paliv v malých zdrojích znečišťování (lokálních topenišť) s využitím rozvoje centralizovaného nebo semi-centralizovaného zásobování teplem postaveného v příhodných oblastech na využívání obnovitelných zdrojů energie (zejména biomasy) a rozšířením plynofikace případně CZT z klasických zdrojů v místech s dostupným potenciálem rozvoje inženýrských sítí.

Oxid siřičitý

Emisní bilance z roku 2002 neindikuje překročení doporučeného emisního stropu pro polutant. Za významné a proto z hlediska plnění emisního stropu za prakticky bezproblémové lze považovat podkročení emisního stropu pro oxid siřičitý (SO₂), které dosahuje téměř 20 %.

Oxidy dusíku

Podkročení doporučeného emisního stropu pro oxidy dusíku dle emisní bilance za rok 2002 dosahuje pouze 3 %. Údaje emisní bilance pro znečišťující látku jsou spíše v pásmu nejistoty statistického vyjádření zejména s ohledem na klíčový podíl dopravy na jejích emisích v kraji Vysočina.

Těkavé organické látky

Z emisní bilance za rok 2002 vyplynulo pouze těsné podkročení o 1% doporučeného emisního stropu. Hlavními zdroji emisí VOC jsou:

- sektor nátěrových hmot a rozpouštědel (41 %)
- spalovací zdroje (29%)
- mobilní zdroje (27%)
- technologické zdroje zpracování dřeva (3%) – významným zdrojem je KRONSPAN CR Jihlava

Amoniak

I přes zemědělsko průmyslový charakter regionu dosahují celkové emise amoniaku v roce 2002 úrovně cca 89% doporučeného emisního stropu.

Zvláště velké zdroje znečišťování ovzduší (IPPC)

V kraji Vysočina bylo ke dni 30. 6. 2004 evidováno v seznamu ČEU – Agentury integrované prevence 66 zařízení, podléhajících regulačnímu režimu podle zákona č. 76/2002 Sb., o integrované prevenci. 41 těchto zařízení bylo identifikováno jako významné zdroje znečišťování ovzduší.

Podíl zvláště velkých zdrojů znečišťování ovzduší (IPPC) na celkových emisích hlavních znečišťujících látek na území kraje Vysočina je uveden v následující tabulce (data za rok 2002 v t/rok):

	TZL	SO ₂	NO _x	CO	NH ₃
Celkem stacionární zdroje (t/rok)	3 324,7	4 243,4	2 769,3	9 360,0	7 661,0
Zdroje IPPC (t/rok)	31,4	632,3	340,4	18,1	522,5
Podíl zdrojů IPPC [%] na stac. Zdrojích	0,94	14,90	12,29	0,19	6,82

Zdroj: DHV CR / KONEKO /ATEM

Z tabulky vyplývá, že pro emise oxidu siřičitého a oxidů dusíku ze stacionárních zdrojů jsou zdroje IPPC relativně významnými původci emisí a proto poskytují určitý redukční potenciál, využitelný v rámci integrovaného povolování.

Stávající zvláště velké spalovací zdroje (ELCP)

Stávající zvláště velké spalovací zdroje jsou zařazeny do Národního programu snížení emisí tuhých látek,

oxidu siřičitého a oxidů dusíku ze stávajících zvláště velkých spalovacích zdrojů. Základním požadavkem programu je dodržování v současné době platných emisních limitů za podmínky zachování průměrné sirtatosti paliva a průměrného množství emisí na úrovni průměru let 2000 až 2002. I když se v evidenci zdrojů IPPC se nacházejí pouze 2 zvláště velké spalovací zdroje (ŽĎAS, a.s. – energetika a kompresní stanice Transgas, a.s. – Kralice nad Oslavou) lze jejich vliv na celkovou emisní situaci kraje Vysočina označit jako významnější (SO_2 , NO_x). Důležitým zdrojem z kategorie zvláště velkých spalovacích zdrojů je podnik ŽĎAS, a.s. – kotelna, který emituje 14,7% SO_2 a 5,6% NO_x z celkových emisí kraje.

Emise z dopravy

Zastoupení látek emitujících z dopravy na celkových emisích kraje Vysočina v roce 2002 je uvedeno v následující tabulce:

Celkový přehled

Znečišťující látka	Emise z dopravy celkem (%)	Z toho emise ze silniční dopravy (%)
Tuhé látky	18,1	13,0
Oxid siřičitý	9,5	4,2
Oxidy dusíku	78,2	64,2
Uhlovodíky	62,9	56,0

Rozdělení emisí ze silniční dopravy mezi druhy vozidel

Znečišťující látka	Osobní automobily	Lehké nákladní automobily	Těžké nákladní automobily	Autobusy
Tuhé látky	11 %	18 %	57 %	14 %
PM_{10}	11 %	18 %	57 %	14 %
SO_2	45 %	17 %	30 %	8 %
NO_x	38 %	8 %	48 %	6 %
C_xH_y	72 %	4 %	17 %	7 %
Benzen	89 %	1 %	7 %	3 %

Rozdělení emisí ze silniční dopravy podle komunikací (%)

	Tuhé látky	SO_2	NO_x	Uhlovodíky	Benzen
Dálnice a silnice I.třídy	67 %	65 %	68 %	59 %	58 %
Silnice II.třídy	28 %	30 %	27 %	35 %	36 %
Ostatní komunikace	5 %	5 %	5 %	6 %	6 %

Z výsledků výpočtů vyplývá, že:

- podíl silniční dopravy na emisích hlavních znečišťujících látek z dopravy je dominantní ve všech případech s výjimkou oxidu siřičitého,
- emise z osobních vozidel mají dominantní podíl na celkových emisích ze silniční dopravy v případě uhlovodíků a benzenu, mírně podpoloviční podíl v případě oxidu siřičitého a téměř 40 % podíl v případě oxidů dusíku,
- emise z těžkých nákladních vozidel mají nadpoloviční podíl v případě emisí tuhých látek a téměř poloviční podíl v případě oxidů dusíku,
- dálnice a silnice I.třídy mají zhruba dvoutřetinový podíl na celkových emisích ze silniční dopravy u všech sledovaných znečišťujících látek.

C. Vztah k Národnímu programu snižování emisí České republiky

Program se zcela shoduje s (Integrovaným) Národním programem snižování emisí v oblasti cílů, které jsou buď identické (dodržování emisních limitů, podpora úspor energie, omezování emisí skleníkových plynů), nebo z Národního programu odvozené (doporučené hodnoty krajských emisních stropů).

Program je z hlediska nástrojů a opatření vůči Národnímu programu snižování emisí komplementární. Zatímco Národní program zakládá a nebo modifikuje nástroje a opatření, které jsou v kompetenci ústředních orgánů státní správy (zejména legislativní kroky), krajský Program je zaměřen na nástroje a opatření, které

jsou v kompetenci kraje, krajského úřadu nebo v kompetenci obcí.

D. Vztah k územní energetické koncepci

Program se částečně překrývá s územní energetickou koncepcí jak v oblasti cílů (podpora úspor energií, podpora užívání obnovitelných a druhotných zdrojů energie), tak v oblasti nástrojů (energetické audity, podpora změny vytápění atp.).

E. Vztah k dalším koncepčním dokumentům

Program je v souladu s následujícími dokumenty:

- Státní politika životního prostředí ČR (ochrana ovzduší je jednou z hlavních priorit)
- Státní energetická koncepce (společný cíl podpory úspor energií)
- Národní program hospodárného nakládání s energií a využívání jejích obnovitelných zdrojů (společný cíl podpory úspor energií)
- Národní program ke zmírnění dopadů změny klimatu (společný cíl omezování emisí „skleníkových plynů“)
- Státní dopravní politika a materiály navazující (společný cíl omezování emisí znečišťujících látek z dopravy do ovzduší)
- Společný regionální operační program (ochrana ovzduší je jednou z priorit)
- Operační program Infrastruktura (ochrana ovzduší je jednou z priorit)
- Celková strategie Fondu soudržnosti (ochrana ovzduší je jednou z priorit)
- Strategie rozvoje kraje Vysočina (společný cíl v oblasti snižování produkce emisí)
- Program rozvoje kraje (programový dokument k podpoře regionálního rozvoje na úrovni kraje)
- Územní plán kraje Vysočina (koordinuje rozvojové trendy a strategie daného území s ohledem na vyvážený vztah požadavků na kvalitu životního prostředí)
- Plán odpadového hospodářství kraje Vysočina (vychází z plánu odpadového hospodářství ČR a slouží jako závazný podklad pro rozhodovací a jiné činnosti správních orgánů kraje)
- E.I.A. Posuzování vlivů na životní prostředí (dle zákona 100/2001 Sb., určuje a hodnotí v rámci kraje předpokládané vlivy na obyvatelstvo, faunu a flóru, ekosystémy, půdu, horninové prostředí, ovzduší a pod.)

F. Vztah k Státnímu programu podpory úspor energie a obnovitelných zdrojů

Program se částečně překrývá se Státním programem podpory úspor energie a obnovitelných zdrojů jak v oblasti cílů (podpora úspor energií, podpora užívání obnovitelných a druhotných zdrojů energie), tak v oblasti nástrojů (energetické audity, podpora změny vytápění atp.).

G. Vztah k Programu ke zlepšení kvality ovzduší kraje Vysočina

Program ke zlepšení kvality ovzduší kraje Vysočina je formulován jako „nadstavba“ Programu. Zatímco Program pokrývá všechny znečišťující látky, pro které byly vyhlášeny krajské emisní stropy a nebo imisní limity, a týká se celého území kraje, program ke zlepšení kvality ovzduší je zaměřen pouze na ty znečišťující látky, u kterých bylo zjištěno překračování imisních limitů a týká se přednostně těch částí území kraje Vysočina, na kterých k překročení došlo a kde byly vymezeny oblasti se zhoršenou kvalitou ovzduší. V podmínkách kraje Vysočina je tedy program ke zlepšení kvality ovzduší kraje Vysočina zaměřen na následující polutanty:

- suspendované částice velikostní frakce PM_{10} v lokalitě Velké Meziříčí,
- suspendované částice frakce PM_{10} na celém území kraje s přednostním zaměřením na lokality, kde lze

předpokládat riziko překročení imisních limitů.

Program ke zlepšení kvality ovzduší kraje Vysočina pracuje se souborem nástrojů a opatření, definovaným v rámci Programu s tím, že z nich vybírá prioritní nástroje a opatření, vhodné pro aplikaci u zájmových znečišťujících látek v zájmových územích (oblastech se zhoršenou kvalitou ovzduší).

H. Obecné zásady strategie Programu

Program je formulován tak, aby znamenal při splnění stanovených cílů co nejmenší ekonomický i administrativní dopad na všechny dotčené subjekty (veřejná správa, obyvatelstvo, soukromý sektor). Velký důraz je proto kladen na:

- normativní a organizační opatření
- nepřímou podporu aktivit k omezování emisí (možnost zahrnout příslušná kritéria jednak do nenárokových rozhodovacích procesů veřejné správy, jednak do podmínek obchodních soutěží, vyhlašovaných správními úřady či jimi přímo ovlivňovanými organizacemi)
- ekonomické nástroje přímé finanční podpory, které jsou navrhovány dynamicky (tj. každá disponibilní částka může pomoci ke snížení emisí znečišťujících látek do ovzduší)
- normativní nástroje s vysokým stupněm flexibility (integrována povolení u zvláště velkých zdrojů, plány snížení emisí u zdroje, plány zavedení zásad správné zemědělské praxe u zdroje)
- dobrovolné aktivity všeho druhu (zejména dobrovolné dohody)
- vyjednávání mezi správními orgány a provozovateli zdrojů znečišťování ovzduší či jejich organizacemi s cílem nalézt ekonomicky schůdné postupy omezování emisí
- výchovu a osvětu s cílem přesvědčit co největší část veřejnosti o nutnosti realizace opatření k omezení emisí a přivést ji k vzorcům chování příznivým z hlediska omezování emisí
- v případě nápravných opatření u stávajících zdrojů znečišťování ovzduší na přednostní využívání stávajících odlučovacích zařízení.

Prioritou kraje Vysočina z hlediska emisí jsou:

- **oxidy dusíku** (riziko nesplnění doporučeného emisního stropu k roku 2010, prekursory přízemního ozónu, prekursory vzniku sekundárních částic),
- **těkavé organické látky** – VOC (významný potenciál ke snížení objemu emisí, riziko nedodržení doporučeného emisního stropu, prekursory přízemního ozónu, prekursory vzniku sekundárních částic),

Prioritou kraje Vysočina z hlediska imisí jsou:

- **suspendované částice velikostní frakce PM_{10} v lokalitě Velké Meziříčí,**
- **suspendované částice frakce PM_{10} na celém území kraje s přednostním zaměřením na lokality, kde lze předpokládat riziko překročení imisních limitů.**

Prioritou kraje z hlediska regionálního jsou města s větším počtem obyvatel, na jejichž území jsou ve větším rozsahu překračovány imisní limity pro ochranu zdraví, zejména:

- **Velké Meziříčí** (11,8 tisíc obyvatel v roce 2004. Na 9,1% území byl překročen roční imisní limit pro suspendované částice, v roce 2002 byl rovněž na 9,1% území překročen denní imisní limit pro suspendované částice.

Prioritou kraje z hlediska regionálního jsou dále města:

- Jihlava,
- Žďár nad Sázavou,
- Nové Město na Moravě,
- Havlíčkův Brod,
- Třebíč,

- Pelhřimov,
- Humpolec.

Prioritou kraje Vysočina z hlediska kategorií zdrojů jsou:

- **mobilní zdroje** (zásadní podíl na celkových emisích hlavních znečišťujících látek),
- **zvláště velké zdroje** (redukční potenciál využitelný v rámci procesu integrovaného povolování),
- **malé zdroje** (dostupný redukční potenciál v oblasti emisí tuhých látek, využitelný formou podpory další plynofikace, zavádění CZT či využívání obnovitelných / druhotných zdrojů energie).

Prioritou kraje Vysočina z hlediska jednotlivých zdrojů jsou:

- KRONOSPAN CR spol. s.r.o.
- ŽDAS a.s. metalurgie a teplárna
- Dřevozpracující družstvo Lukavec
- Českomoravský len provozovna 01
- TELČ NÁBYTEK a.s.
- IROMEZ s.r.o.
- SKLOBOHEMIA a.s.
- TRANSGAS, a.s., KS Kralice nad Oslavou.
- malé zdroje znečištění ovzduší v lokalitách s převahou lokálních topenišť na pevná paliva
- mobilní zdroje znečištění ovzduší na dálnici D1 a na silnicích I. třídy I/19, I/23, I/34 (E 551), I/38 (E 59), I/37

I. Vývoj a monitorování kvality ovzduší a emisí

Vývoj emisní situace

Vývoj emisní situace na území kraje Vysočina v období 1990 až 2002 se zásadně neliší od vývoje v ostatních krajích i v České republice jako celku. V období 1990 až 1999 došlo k výraznému poklesu emisí všech znečišťujících látek, zpočátku vlivem dočasného poklesu výroby a restrukturalizace průmyslu, později vlivem náběhu účinnosti nové legislativy k ochraně ovzduší. V období 2000 až 2002 lze emisní situaci na území kraje Vysočina označit v zásadě za stabilizovanou.

Vývoj imisní situace

Vývoj imisní situace nad územím kraje Vysočina v období 1990 až 2002 se příliš neliší od vývoje v ostatních krajích i v celé České republice. V důsledku výrazného poklesu emisí logicky došlo také k poklesu imisní zátěže. V roce 2004 byla v kraji vymezena na malém území oblast s překročením dlouhodobého i krátkodobého imisního limitu pro PM_{10} ve Velkém Meziříčí. Důvodem je přímý dopad emisí z intenzivně dopravně zatížené komunikace a ze stavební činnosti na provozovanou stanici imisního monitoringu. Na základě předběžného hodnocení dat za rok 2003 byly zjištěny významně nadlimitní krátkodobé koncentrace v Havlíčkově Brodě. Přesto lze kraj Vysočina označit z hlediska kvality ovzduší za velmi čistý region. Stejně jako v celé České republice jsou na území kraje Vysočina plošně překračovány cílové imisní limity pro ozón.

Monitorování kvality ovzduší a zjišťování emisí

Na území kraje Vysočina je provozováno celkem 16 měřících stanic, z toho je 12 stanic ČHMÚ a 3 Hygienické služby a provozovatelem 1 stanice je EKOTOXA. Počet i rozmístění stanic lze považovat za vyhovující, spektrum měřených látek by však mělo být přizpůsobeno aktuální imisní situaci v kraji.

J. Požadavky dokumentů Úmluvy EHK/OSN dálkovém znečištění ovzduší překračujícím hranice států především Protokolu k omezení acidifikace, eutrofizace a tvorby přízemního ozónu a přehled možností jejich splnění na území kraje

Požadavky Úmluvy Evropské hospodářské komise OSN o dálkovém znečištění ovzduší, překračujícím

hranice států a jejich protokolů (první a druhý protokol o síře, protokol o dusíku, protokol o těkavých organických látkách, protokol o persistentních organických polutantech, protokol o těžkých kovech a protokol o omezování acidifikace, eutrofizace a tvorby přízemního ozónu) byly z velké části přejaty do české právní úpravy ochrany ovzduší a jsou v příslušných termínech naplňovány.

K. Hodnocení dosažitelnosti emisních stropů stanovených kraji Vysočina k roku 2010

Aktuální hodnoty krajských emisí látek, pro které jsou vyhlášeny doporučené hodnoty krajských emisních stropů – oxidu siřičitého (SO₂), oxidů dusíku (NO_x), těkavých organických látek (VOC) a amoniaku (NH₃) jsou v následující tabulce srovnány s doporučenými hodnotami krajských emisních stropů (údaje v kt):

	SO ₂	NO _x	VOC	NH ₃
Emise 2002	4,68	12,70	12,58	6,66
Emise 2003	4,62	13,27	12,28	7,65
Strop	5,8	13,1	12,7	7,5

Zdroj: ČHMÚ,

Z porovnání aktuálních emisních dat za rok 2002 a 2003 s doporučenými hodnotami krajských emisních stropů lze, s přihlédnutím k analýzám provedených v rámci tohoto Programu, učinit následující závěry:

- v případě oxidu siřičitého se aktuální emise pohybují cca 20% pod hodnotou emisního stropu. Riziko nedodržení emisního stropu k roku 2010 je velmi malé,
- v případě oxidů dusíku se aktuální emise pohybují okolo hodnoty emisního stropu; z vyhodnocení trendů vyplývá, že riziko nedodržení emisního stropu je nezanedbatelné,
- v případě těkavých organických látek (VOC) se aktuální emise pohybují okolo hodnoty emisního stropu; z analýzy trendů vyplývá, že riziko nedodržení emisního stropu k roku 2010 je relativně malé,
- v případě amoniaku se aktuální emise pohybují okolo hodnoty emisního stropu; z analýzy trendů vyplývá, že riziko nedodržení emisního stropu k roku 2010 je relativně malé.

L. Rozbor stavu a hodnocení plnění emisních limitů a ostatních limitních hodnot a dalších podmínek provozování zdrojů znečišťování ovzduší na území kraje

Naprostá většina regulovaných, tedy zvláště velkých, velkých a středních zdrojů znečišťování ovzduší, provozovaných na území kraje Vysočina, plní emisní limity a další požadavky, stanovené jim předchozí právní úpravou (zákon č. 309/1991 Sb. o ochraně ovzduší před znečišťujícími látkami, ve znění pozdějších předpisů a vyhláška č. 117/1997 Sb., kterou se stanovují emisní limity a další podmínky provozování stacionárních zdrojů znečišťování a ochrany ovzduší, ve znění pozdějších předpisů).

V rámci nově přijaté právní úpravy (zákon č. 86/2002 Sb., o ochraně ovzduší a o změně některých dalších zákonů, ve znění pozdějších předpisů, a navazující prováděcí předpisy) došlo k vyhlášení některých nových a zpřísnění některých stávajících emisních limitů a k stanovení nových technických požadavků na provoz zdrojů. Provozovatelé zdrojů, které nejsou schopny dodržet nově stanovené požadavky, byli povinni předložit plány snížení emisí, redukční plány a plány zavedení zásad správné zemědělské praxe u zdrojů, v nichž popsali způsob jakým hodlají zajistit plnění požadavků.

M. Podpůrné aktivity pro omezování emisí na území kraje Vysočina

Nejvýznamnějšími podpůrnými aktivitami pro omezování emisí na území kraje Vysočina bude realizace programů, které jsou zaměřeny na řešení jiných problémů, ke snížení emisí však přímo či nepřímo

přispějí. Jedná se zejména o:

- Územní energetická koncepce kraje Vysočina
- Územní plán kraje Vysočina
- Plán odpadového hospodářství kraje Vysočina
- Program rozvoje kraje Vysočina
- Strategie rozvoje kraje Vysočina
- Program obnovy venkova

K omezení emisí znečišťujících látek do ovzduší kraje Vysočina přispěje také realizace následujících koncepčních dokumentů, přijatých na národní úrovni:

- Státní politika životního prostředí ČR (ochrana ovzduší je jednou z hlavních priorit)
- Státní energetická koncepce (společný cíl podpory úspor energií)
- Národní program hospodárného nakládání s energií a využívání jejích obnovitelných zdrojů (společný cíl podpory úspor energií)
- Národní program ke zmírnění dopadů změny klimatu (společný cíl omezování emisí „skleníkových plynů“)
- Státní dopravní politika a materiály navazující (společný cíl omezování emisí znečišťujících látek z dopravy do ovzduší)
- Společný regionální operační program (ochrana ovzduší je jednou z priorit)
- Operační program Infrastruktura (ochrana ovzduší je jednou z priorit)
- Celková strategie Fondu soudržnosti (ochrana ovzduší je jednou z priorit)

N. Základní nástroje snižování emisí

Přehled nástrojů Programu

Do Programu jsou zařazeny následující normativní, ekonomické, organizační, institucionální, informační a dobrovolné nástroje:

Normativní nástroje

NOR1: Územní plánování a územní rozhodování

NOR2: Povolení k umístování staveb zvláště velkých, velkých a středních zdrojů znečišťování ovzduší

NOR3: Povolení staveb velkých a středních zdrojů znečišťování ovzduší

NOR4: Integrované povolení k výstavbě zvláště velkého zdroje znečišťování ovzduší

NOR5: Povolení k uvedení zvláště velkých, velkých a středních zdrojů znečišťování ovzduší do zkušebního i trvalého provozu

NOR6: Povolení k záměrům na zavedení nových výrobních s dopadem na ovzduší u zvláště velkých, velkých a středních zdrojů znečišťování ovzduší

NOR7: Povolení k záměrům na zavedení nových technologií s dopadem na ovzduší u zvláště velkých, velkých a středních zdrojů znečišťování ovzduší

NOR8: Povolení ke změnám staveb zvláště velkých, velkých a středních zdrojů znečišťování ovzduší

NOR9: Integrované povolení k stávajícímu zvláště velkému zdroji znečišťování ovzduší

NOR10: Povolení ke změnám používaných paliv, surovin nebo druhů odpadů a ke změnám využívání technologických zařízení zvláště velkých, velkých a středních zdrojů znečišťování ovzduší

NOR11: Povinnost volit při výstavbě nových a rekonstrukci stávajících zvláště velkých zdrojů znečišťování ovzduší nejlepší dostupné techniky

NOR12: Podmíněná (technická možnost a ekonomická přijatelnost) povinnost využívat u nových staveb nebo při změnách stávajících staveb centrální zdroje tepla, případně alternativní zdroje a ověřit možnost kombinované výroby tepla a energie

NOR13: Možnost aplikace plánu snížení emisí (resp. opatření k omezování použití surovin a výrobků, z nichž emise vznikají) namísto dodržování emisních limitů u vybraných zdrojů znečišťování ovzduší

NOR14: Možnost aplikace plánu zavedení zásad správné zemědělské praxe u zdroje namísto dodržování

emisních limitů u vybraných zdrojů znečišťování ovzduší

NOR15: Povolení ke spalování nebo spoluspalování odpadů

NOR16: Zákaz spalování určitých druhů paliv v malých zdrojích znečišťování ovzduší

NOR17: Možnost omezit spalování rostlinných materiálů

NOR18: Stanovení látek, pro které budou u zvláště velkých, velkých a středních zdrojů uplatněny obecné emisní limity

NOR19: Zpracování provozních řádů

NOR20: Energetický audit

NOR21: Územní energetická koncepce

NOR22: Částečné či úplné omezení vjezdu do některých částí měst

NOR23: Zavedení zón snížené rychlosti

NOR24: Zavedení environmentálních zón

NOR25: Operativní kontrola emisních parametrů vozidel

Ekonomické nástroje

EKO1: Poplatky za znečišťování ovzduší

EKO2: Investice do energetické infrastruktury

EKO3: Investice do úspor energie

EKO4: Finanční podpory provozovatelům stacionárních zdrojů znečišťování ovzduší

EKO5: Finanční podpory domácnostem

EKO6: Placený vjezd do určitých částí měst

EKO7: Finanční podpora hromadné dopravy

EKO8: Podpora výstavby hromadných garáží

EKO9: Finanční podpora při obnově vozového parku

EKO10: Podpora zavádění a užívání vozidel s alternativním pohonem

EKO11: Podpora dodatečných technických opatření u vozidel

EKO12: Programy finanční podpory pro úspory energie a využívání obnovitelných zdrojů

EKO13: Programy podpory Energy Performance Contracting

EKO14: Založení krajského rotačního podpůrného fondu

Organizační nástroje

ORG1: Technicko-organizační opatření u plošných zdrojů s cílem omezení sekundární prašnosti

ORG2: Technicko-organizační opatření u malých zdrojů emitujících tuhé látky

ORG3: Technicko-organizační opatření u malých zdrojů emitujících VOC

ORG4: Regulační řád

ORG5: Sledování dodržování štítkování energetických spotřebičů

ORG6: Parkovací politika

ORG7: Infrastrukturní opatření

ORG8: Optimalizace řízení dopravy

ORG9: Rozvoj kvality hromadné osobní dopravy

ORG10: Snižování přepravní náročnosti území

ORG11: Rehabilitace pěší a cyklistické dopravy, pěší zóny, zklidněné ulice

ORG12: Vyšší využití kapacity vozidel IAD, hromadná doprava o nízké kapacitě řízená poptávkou

ORG13: Podpora práce doma (teleworking)

ORG14: Podpora všech forem elektronické komunikace

ORG15: Nízkoenergetická výstavba bez navýšení investic

ORG16: Energetický management

ORG17: Organizace vyjednávání při zásobování nové výstavby energií

Institucionální nástroje

INST1: Optimalizace veřejné správy ochrany ovzduší

INST2: Odborná podpora výkonu veřejné správy ochrany ovzduší

INST3: Zřízení Krajské energetické agentury**Informační nástroje**

- INF1: Získávání a zpracovávání informací v oblasti ochrany ovzduší
 INF2: Poskytování informací, výchova a osvěta
 INF3: Posuzování vlivů na životní prostředí
 INF4: Získávání a zpracovávání informací o významných zdrojích znečišťování
 INF5: Podpora vývoje modelových nástrojů
 INF6: Rozvoj monitorovací sítě nad rámec daný právními předpisy
 INF7: Energetická certifikace budov
 INF8: Informační kampaň

Dobrovolné nástroje

- DOB1: Dobrovolné dohody s provozovateli zdrojů nebo jejich organizacemi
 DOB2: Podpora užívání Ekologicky šetrných výrobků
 DOB3: Podpora zavádění dobrovolných aktivit
 DOB4: Demonstrační projekty
 DOB5: Dodávka „zelené“ elektřiny
 DOB6: Dobrovolné dohody se spotřebiteli energie
 DOB7: Nákup energeticky úsporných spotřebičů

Prioritní nástroje Programu

Z hlediska regulačních nástrojů/opatření, které má kraj k dispozici (včetně možnosti jich relativně snadným způsobem využít), jsou prioritou zvláště velké zdroje (IPPC), u kterých je na úrovni kraje možná individuální regulace, a dále malé zdroje, u kterých je na úrovni kraje možná plošná regulace a ve velmi omezeném rozsahu také regulace individuální. V případě mobilních zdrojů existuje celá škála regulačních nástrojů, většina z nich však je buď velmi nákladná (infrastrukturní opatření, různé formy finančních podpor hromadné dopravy), nebo obtížně sociálně akceptovatelná, a tedy i obtížně politicky prosaditelná (zpoplatnění vjezdu, omezování dopravy).

V případě stávajících velkých a středních zdrojů znečišťování ovzduší jsou regulační nástroje, které má kraj k dispozici, velmi omezené, protože dodržují-li tyto zdroje zákonem a prováděcími předpisy stanovené povinnosti, nelze již další snížení emisí žádným způsobem zajistit.

Prioritní základní nástroje a opatření

V předchozí podkapitole je zařazeno 74 možných nástrojů/opatření, z toho většina jako nástroje základní (tedy takové, které jsou založeny právními předpisy a proto být aplikovány musí). I když realizace každého z nich způsobí pokles emisí znečišťujících látek (většina nástrojů/opatření směřuje k omezení emisí více znečišťujících látek), a tím také snížení imisní zátěže, míra jejich účinnosti a naléhavosti je pochopitelně různá. Z toho důvodu je nutno stanovit soubor základních nástrojů/opatření prioritních, tedy takových, které je nutno realizovat co nejdříve a nebo v co největším rozsahu.

Prioritní nástroje a opatření k regulaci stacionárních zdrojů znečišťování ovzduší

Ze scénářů emisního programu vplynuly soubory efektivních nástrojů a opatření uvedené v následujících tabulkách. Nástroje a opatření jsou kombinací jak nápravných tak preventivních nástrojů a opatření.

Základní efektivní nástroje a opatření scénáře snižování emisí NO _x	
Označení	Název nástroje / opatření
DOB01:	Dobrovolné dohody s provozovateli zdrojů nebo jejich organizacemi
DOB03:	Podpora zavádění dobrovolných aktivit

DOB04:	Demonstrační projekty
EKO02:	Investice do energetické infrastruktury
EKO03:	Investice do úspor energie
EKO04:	Finanční podpory provozovatelům stacionárních zdrojů znečišťování ovzduší
EKO05:	Finanční podpory domácnostem
INF01:	Získávání a zpracovávání informací v oblasti ochrany ovzduší
INF02:	Poskytování informací, výchova a osvěta
INF03:	Posuzování vlivů na životní prostředí
INF04:	Získávání a zpracovávání informací o významných zdrojích znečišťování
INST01:	Optimalizace veřejné správy ochrany ovzduší
INST02:	Odborná podpora výkonu veřejné správy ochrany ovzduší
NOR01:	Územní plánování a územní rozhodování
NOR02:	Povolení k umístování staveb zvláště velkých, velkých a středních zdrojů znečišťování ovzduší
NOR04:	Integrované povolení k výstavbě zvláště velkého zdroje znečišťování ovzduší
NOR06:	Povolení k záměrům na zavedení nových výrobních s dopadem na ovzduší u zvláště velkých, velkých a středních zdrojů znečišťování ovzduší
NOR07:	Povolení k záměrům na zavedení nových technologií s dopadem na ovzduší u zvláště velkých, velkých a středních zdrojů znečišťování ovzduší
NOR08:	Povolení ke změnám staveb zvláště velkých, velkých a středních zdrojů znečišťování ovzduší
NOR09:	Integrované povolení k stávajícímu zvláště velkému zdroji znečišťování ovzduší
NOR10:	Povolení ke změnám používaných paliv, surovin nebo druhů odpadů a ke změnám využívání technologických zařízení zvláště velkých, velkých a středních zdrojů znečišťování ovzduší
NOR11:	Povinnost volit při výstavbě nových a rekonstrukci stávajících zvláště velkých zdrojů znečišťování ovzduší nejlepší dostupné techniky
NOR12:	Podmíněná (technická možnost a ekonomická přijatelnost) povinnost využívat u nových staveb nebo při změnách stávajících staveb centrální zdroje tepla, případně alternativní zdroje a ověřit možnost kombinované výroby tepla a energie
NOR15:	Povolení ke spalování nebo spoluspalování odpadů
NOR20:	Energetický audit
NOR21:	Územní energetická koncepce
Doplňkové nástroje a opatření scénáře snižování emisí NO_x	
Označení	Název nástroje / opatření
DOB02:	Podpora užívání Ekologicky šetrných výrobků
EKO01:	Poplatky za znečišťování ovzduší
NOR03:	Povolení staveb velkých a středních zdrojů znečišťování ovzduší
NOR05:	Povolení k uvedení zvláště velkých, velkých a středních zdrojů znečišťování ovzduší do zkušebního i trvalého provozu
NOR19:	Zpracování provozních řádů

Základní efektivní nástroje a opatření scénáře snižování emisí VOC	
Označení	Název nástroje / opatření
DOB01:	Dobrovolné dohody s provozovateli zdrojů nebo jejich organizacemi
DOB03:	Podpora zavádění dobrovolných aktivit
DOB02:	Podpora užívání Ekologicky šetrných výrobků
EKO04:	Finanční podpory provozovatelům stacionárních zdrojů znečišťování ovzduší
EKO05:	Finanční podpory domácnostem
INF01:	Získávání a zpracovávání informací v oblasti ochrany ovzduší
INF02:	Poskytování informací, výchova a osvěta
INF03:	Posuzování vlivů na životní prostředí
INF04:	Získávání a zpracovávání informací o významných zdrojích znečišťování
INST01:	Optimalizace veřejné správy ochrany ovzduší
INST02:	Odborná podpora výkonu veřejné správy ochrany ovzduší
NOR01:	Územní plánování a územní rozhodování
NOR02:	Povolení k umístování staveb zvláště velkých, velkých a středních zdrojů znečišťování ovzduší
NOR04:	Integrované povolení k výstavbě zvláště velkého zdroje znečišťování ovzduší
NOR06:	Povolení k záměrům na zavedení nových výrobních s dopadem na ovzduší u zvláště velkých, velkých a středních zdrojů znečišťování ovzduší
NOR07:	Povolení k záměrům na zavedení nových technologií s dopadem na ovzduší u zvláště velkých, velkých a středních zdrojů znečišťování ovzduší
NOR08:	Povolení ke změnám staveb zvláště velkých, velkých a středních zdrojů znečišťování ovzduší
NOR09:	Integrované povolení k stávajícímu zvláště velkému zdroji znečišťování ovzduší

NOR10:	Povolení ke změnám používaných paliv, surovin nebo druhů odpadů a ke změnám využívání technologických zařízení zvláště velkých, velkých a středních zdrojů znečišťování ovzduší
NOR11:	Povinnost volit při výstavbě nových a rekonstrukci stávajících zvláště velkých zdrojů znečišťování ovzduší nejlepší dostupné techniky
NOR15:	Povolení ke spalování nebo spoluspalování odpadů
NOR21:	Územní energetická koncepce
ORG03:	Technicko-organizační opatření u malých zdrojů emitujících VOC
Doplňkové nástroje a opatření scénáře snižování emisí VOC	
Označení	Název nástroje / opatření
EKO01:	Poplatky za znečišťování ovzduší
NOR03:	Povolení staveb velkých a středních zdrojů znečišťování ovzduší
NOR05:	Povolení k uvedení zvláště velkých, velkých a středních zdrojů znečišťování ovzduší do zkušebního i trvalého provozu
NOR19:	Zpracování provozních řádů

O. Finanční zajištění Programu

Integrovaný program snižování emisí kraje Vysočina předpokládá financování ochrany ovzduší z více zdrojů. Za nejvýznamnější zdroje finančních prostředků lze považovat:

- vlastní zdroje provozovatelů zdrojů znečišťování ovzduší,
- rozpočet kraje,
- obecní rozpočty,
- podpora ze Státního fondu životního prostředí ČR,
- podpora ze strukturálních fondů a Fondu soudržnosti.

Vzhledem k tomu, že jednou z prioritních skupinou zdrojů znečišťování ovzduší, poskytujících významný potenciál omezování emisí, jsou zvláště velké zdroje, je zřejmé, že rozhodující podíl prostředků bude vynaložen provozovateli těchto zdrojů – soukromým sektorem.

Veřejné prostředky by měly být soustředěny do následujících prioritních oblastí:

- podpora změny způsobu vytápění ve veřejných objektech,
- podpora úspor energie ve veřejných objektech,
- podpora změny způsobu vytápění v domácnostech (včetně infrastruktury),
- podpora omezování sekundární prašnosti z komunikací a dalších veřejných ploch.

P. Mezikrajová spolupráce, včetně přeshraniční

Mezikrajová spolupráce by se měla zaměřit, kromě výměny informací a společného postupu v případě zdrojů znečišťování ovzduší, které mají dopad na několik krajů, především na formulaci společných projektů, zamýšlených k podpoře v rámci podpůrných programů EU. V řadě případů je totiž problémem nedostatek dostatečně „velkých“ projektů (např. limitní hodnotou pro udělení podpory z Fondu soudržnosti je částka 10 milionů EUR).

R. Souhrn stanovených požadavků a lhůt k dosažení cílů Programu

Název	Termín	Odpovídá	Ve spolupráci s	Cílová látka
Termínované požadavky				
Provést definitivní kategorizaci stávajících zvláště velkých zdrojů	31.12.2004	Kraj – oddělení IPPC	ČIŽP	Všechny regulovatelné látky
Vydat integrovaná povolení pro konkrétní zvláště velké zdroje	do 30.10.2007	kraj – oddělení IPPC	provozovateli zdrojů	
Ve všech vhodných případech aplikovat redukční plány u zdrojů emitujících VOC	1.1.2005	kraj	provozovateli zdrojů	VOC
Aplikovat plány snížení emisí u ostatních technických zdrojů neplnících nově vyhlášené či zpřísněné emisní limity- kontrola dodržování plánů	do 1.1.2005	kraj	provozovatelé zdrojů	Specificky dle povahy zdroje
Schválit plán snížení emisí u stávajícího zvláště velkého spalovacího zdroje	do 30. 6. 2004	kraj	MŽP ČR a ČHMÚ	Zejména oxid siřičitý, částečně oxidy dusíku a tuhé látky
Ve všech vhodných případech aplikovat plány zavedení zásad správné zemědělské praxe u zdrojů – kontrola dodržování plánů	průběžně od 1.1.2003	kraj	provozovatelé zdrojů	Amoniak
Zajistit provedení energetických auditů ve veřejných budovách	průběžně od 1.1.2005	kraj / obce / příspěvkové organizace	ČEA	Zejména tuhé látky, oxidy dusíku, oxid siřičitý; oxid uhličitý
Vypracování Programu náhrady tuhých fosilních paliv v malých zdrojích znečišťování	do pol. r. 2006	kraj	SFŽP ČR, ČEA	tuhé znečišťující látky, oxidy dusíku
Vypracování Programu na podporu rozvoje alternativních a obnovitelných zdrojů energie kraje Vysočina	do pol. r. 2006	kraj	SFŽP ČR, ČEA	tuhé znečišťující látky, oxidy dusíku
Formulace organizačního schématu k implementaci Programů	do 1.1. 2006	kraj, Rada kraje Vysočina	MŽP ČR	látky, které jsou předmětem krajských Programů ochrany ovzduší
Integrace principů omezování emisí TZL z malých a plošných zdrojů znečišťování	od 1/2004	kraj / obce	ČIŽP Havlíčkův Brod	tuhé znečišťující látky
Podpořit zvýšení frekvence čištění komunikací	od 1/2004	kraj / obce	Města, obce	tuhé znečišťující látky – sekundární emise
Studie rozšíření stávající sítě imisního monitoringu	konec r. 2006	kraj /obce	ČHMÚ Brno, SFŽP ČR	TZL, NOx
Doplnění stanic imisního monitoringu	konec r. 2006	kraj /obce	ČHMÚ Brno, SFŽP ČR	TZL, NOx
Doplnit posouzení kvality ovzduší kraje	každoročně	kraj	ČHMÚ a HS	Všechny regulované znečišťující látky
Průběžné požadavky				
Posoudit možnost návrhů zón s částečným / úplným omezením vjezdu ve městech	Průběžně	Obce	orgány státní správy a policie	Oxidy dusíku, PAH, benzen, oxid uhelnatý suspendované částice
Podpořit provádění operativních kontrol emisních parametrů vozidel	Průběžně	obce a Policie ČR	kraj	
Aplikovat obecné a individuální emisní limity	Průběžně	kraj	ČIŽP a provozovatelé zdrojů	Všechny látky, pro které byly obecné emisní limity vyhlášeny
Podporovat investice do úspor energie	Průběžně	kraj	příjemci podpor	
Podporovat investice do využívání obnovitelných zdrojů energie	Průběžně	kraj	příjemci podpor	Zejména tuhé látky, oxidy dusíku, oxid siřičitý; oxid uhličitý
Podporovat výměnu starých kotlů ve veřejném sektoru	Průběžně	kraj	příjemci podpor	
Zvážit podporu změny otopných systémů v domácnostech	Průběžně	kraj	SFŽP ČR a ČEA	
Nepřímo podporovat omezování emisí tuhých látek z malých zdrojů	Průběžně	kraj	příjemci a adresáti podpory	Tuhé látky, suspendované částice
Nepřímo podporovat omezování emisí VOC z malých zdrojů	Průběžně	obce	příjemci a adresáti podpory	VOC
Podporovat výstavbu silničních obchvatů	Průběžně	kraj	ŘSD ČR	Oxidy dusíku, PAH, benzen, oxid uhelnatý suspendované částice
Podporovat modernizaci komunikací	Průběžně	kraj	ŘSD ČR	
Pravidelně provádět pasportizaci zdrojů	Průběžně ve dvouletých cyklech	kraj	ČHMÚ a ČIŽP	Všechny znečišťující látky

Upřednostňovat Ekologicky šetrné výrobky v přímých nákupech	Průběžně	kraj	orgány obcí a krajem zřízené / řízené organizace	Dle povahy výrobku – VOC, oxidy dusíku, tuhé látky ...
Nepřímo podporovat užívání Ekologicky šetrné výrobky	Průběžně	kraj	krajský úřad	Dle povahy výrobku – VOC, oxidy dusíku, tuhé látky ...
Stanovovat podmínky ochrany ovzduší pro veřejné zakázky	Průběžně	kraj	zřízené / řízené organizace	Dle povahy soutěže
Podporovat zvýšení účinnosti odstraňování prachových částic z povrchu komunikací.	Průběžně	kraj	obce	Tuhé látky a navázané polutanty

S. Termíny a způsob kontrol průběžného plnění Programu

Indikátory plnění Programu

Vzhledem k tomu, že hlavním cílem Programu je jednak dosažení doporučených hodnot krajských emisních stropů pro stanovené látky v horizontu roku 2010, jednak dosažení ve stanovených lhůtách požadovaných hodnot imisních limitů pro stanovené látky, jsou hlavní indikátory, na jejichž základě bude vyhodnocována realizace Programu, navrženy takto:

- meziroční změna celkových emisí látek, pro které byly vyhlášeny doporučené hodnoty krajských emisních stropů (oxidu siřičitého, oxidů dusíku, amoniaku a těkavých organických látek),
- meziroční změna výměry vyhlášených oblastí se zhoršenou kvalitou ovzduší,
- meziroční změna výměry chráněných oblastí, kde je překračován imisní limit pro ochranu ekosystému pro oxidy dusíku,
- meziroční změna výměry oblastí, kde jsou překračovány cílové imisní limity pro ozón,
- meziroční změna průměrných ročních koncentrací pro znečišťující látky, u kterých není indikováno výrazné překračování imisních limitů (oxid siřičitý, oxid dusičitý, oxid uhelnatý, olovo, kadmium, rtuť, benzo(a)pyren a amoniak).

Cyklus vyhodnocování realizace Programu

Z povahy navržených indikátorů vyplývá jako nejvhodnější roční cyklus vyhodnocování, který by proběhl za daný rok vždy ve čtvrtém čtvrtletí roku následujícího (emisní data z databáze REZZO jsou obvykle k dispozici v září a lze předpokládat, že ve stejné době budou Ministerstvem životního prostředí ČR vyhlášovány aktualizace oblastí se zhoršenou kvalitou ovzduší).

Vyhodnocení bude prováděno v rámci situační zprávy, která bude předkládána ke konci kalendářního roku pro informaci Radě kraje Vysočina a Zastupitelstvu kraje Vysočina, a následně bude zveřejňována na webových stránkách kraje Vysočina. Vypracováním této situační zprávy a jejím následným vyhodnocením bude současně provedena i kontrola plnění tohoto dokumentu.

T. Způsob provádění opatření a korekcí Programu vyvolaných na základě závěrů kontrol a průběžného plnění tohoto Programu

První řádná aktualizace bude provedena do dvou let po vyhlášení tohoto Programu, tedy v roce 2006.

Druhá řádná aktualizace programu bude provedena do konce roku 2010, kdy by měli být splněny stanovené krajské emisní stropy pro hlavní znečišťující látky pro kraj Vysočina.

Kromě uvedených řádných aktualizací bude nutno provést mimořádnou aktualizaci Programu v případě, nastane-li jedna z následujících situací:

- dojde k významné změně právních předpisů v oblasti ochrany ovzduší a nebo v oblastech souvisejících
- dojde k mimořádnému déle trvajícimu zhoršení kvality ovzduší
- ukáže se na základě třech po sobě následujících ročních vyhodnocení Programu zhoršující se trend vývoje jednoho či více indikátorů
- objeví se „nový“ problém (např. zvýšení imisní zátěže látkou, která dosud není regulována).

R. Názvy a sídla orgánů ochrany ovzduší a dalších správních úřadů

Orgán	Zákonná povinnost	Kontakt v kraji Vysočina
Ministerstvo životního prostředí ČR	§ 43 zákona 86/2002, o ochraně ovzduší	Ministerstvo životního prostředí ČR Vršovická 65, 100 10 Praha 10 tel. 267 122 835, fax: 267 126 835 Ing. Jan Kužel - ředitel oboru ochrany ovzduší MŽP ČR
		Odbor výkonu státní správy MŽP VII Mezírka 1, 602 00 BRNO tel.: 541 213 099, fax: 541 211 500 Ing. Josef Ševela
Ministerstvo zdravotnictví ČR	§ 45 zákona 86/2002, o ochraně ovzduší	Ministerstvo zdravotnictví ČR Palackého náměstí 4, 128 01 Praha 2 tel.: 224972442 RNDr. Karla Říhová – odbor ochrany a podpory veřejného zdraví
Česká inspekce životního prostředí	§ 46 zákona 86/2002, o ochraně ovzduší	Ředitelství ČIŽP Na břehu 267, 190 00 Praha 9 – Vysočany Ing. Eva Tylová, pověřená ředitelka ČIŽP tel.: 222 860 111, fax: 283 892 662, e-mail: tylova@cizp.cz
		ČIŽP Oblastní inspektorát Havlíčkův Brod Bělohorská 3304, 580 02 Havlíčkův Brod Ing. Jiří Lacina, vedoucí oddělení ochrany ovzduší tel.: 569 496 166, fax: 569 429 822, e-mail: lacina@hb.cizp.cz Vítězslav Novák, hlavní inspektor tel.: 569 496 121, fax: 569 429 822, e-mail: novak@hb.cizp.cz
Česká obchodní inspekce	§ 47 zákona 86/2002, o ochraně ovzduší	ČOI – ústřední inspektorát Štěpánská 15, Praha 2 tel.: 296 366 102, fax: 296 366 236 Ing. Jiří Pěkný – ústřední ředitel ČOI www.coi.cz
		ČOI - regionální inspektorát Brno (pro okresy Jihlava, Třebíč a Žďár nad Sázavou) tř. kpt. Jaroše 5, 602 00 Brno tel.: 545244461, fax: 545244170 JUDr. Petr Ventruha, ředitel inspektorátu
		ČOI - regionální inspektorát Pardubice (pro okres Havlíčkův Brod) Zámecká 21, 530 02 Pardubice tel.: 466 511 525, 466 501 679, fax: 466 535 603 Ing. Miroslava Chmelíková, ředitelka inspektorátu
		ČOI - regionální inspektorát Tábor (pro okres Pelhřimov) nám. Mikuláše z Husi 38, 390 01 Tábor tel.: 381 253 717, fax: 381 251 887 MUDr. Daniel Adamec, ředitel inspektorátu
Kraj	§ 48 zákona 86/2002, o ochraně ovzduší	Vysočina Krajský úřad kraje Vysočina Žižkova 57, Jihlava www.kr-vysocina.cz Ing. Jiří Růžička, oddělení ochrany ovzduší Ing. Rostislav Habán, oddělení ochrany ovzduší tel.: 564 602 514, 564 602 518 e-mail: ruzicka.j@kr-vysocina.cz , haban.r@kr-vysocina.cz
Obce s rozšířenou působností	§ 50 zákona 86/2002, o ochraně ovzduší	Bystřice nad Pernštejnem Městský úřad Masarykovo nám. 57, 593 15 Bystřice nad Pernštejnem Ing. Pavel Morava – referent, ochrana ovzduší tel.: 566 590 303 e-mail: morava.zp@mu.bystricenp.cz
		Havlíčkův Brod Městský úřad Havlíčkovo náměstí 57, 580 01 Havlíčkův Brod www.muhb.cz Karel Ruč – referent , ochrana ovzduší tel.: 569 497 246 e-mail: kruc@muhb.cz

Obce s rozšířenou působností	§ 50 zákona 86/2002, o ochraně ovzduší	Humpolec Městský úřad Horní náměstí 300, 396 22 Humpolec www.mesto-humpolec.cz Štěpánka Šimková- referentka, ochrana ovzduší tel.: 565 518 181 e-mail: stepanka.simsova@mesto-humpolec.cz
		Chotěboř Městský úřad Trčků z Lípy 69, 583 01 Chotěboř www.chotebor.com Zdeňka Krivská – referentka, ochrana ovzduší tel.: 569 641 109 e-mail: krivska@chotebor.cz
		Jihlava Magistrát města Jihlavy Masarykovo náměstí 1, 586 28 Jihlava www.jihlava.cz Ivana Schenková-referentka, ochrana ovzduší tel.:567 167 702 e-mail: ivana.schenkova@jihlava-city.cz
		Moravské Budějovice Městský úřad nám. Míru 31, 676 02 Moravské Budějovice http://mbudejovice.cz František Vonka, referent – životní prostředí tel.: 568 408 381 e-mail: vonka@mbudejovice.cz
		Náměšť nad Oslavou Městský úřad V. Nezvala 115, 675 01 Náměšť nad Oslavou www.mesto-namest.cz Michaela Láníková, referentka – životní prostředí tel.: 568 619 182 e-mail: lanikova@mesto-namest.cz
		Nové město na Moravě Městský úřad Vratislavovo náměstí 103, 592 31 Nové Město na Moravě www.nmnm.cz Ing. Jiřina Kempová-referentka, ochrana ovzduší tel.: 566 650 284 e-mail: jirina.kempova@meu.nmnm.cz
		Pacov Městský úřad Náměstí Svobody 320, 395 18 Pacov www.mestopacov.cz Zdeňka Koubková – referentka, ochrana ovzduší tel.: 565 455 135 e-mail: koubkova@mestopacov.cz
		Pelhřimov Městský úřad Masarykovo nám. 1, 393 25 Pelhřimov www.mestopelhrimov.cz Svatava Váňová – referentka, ochrana ovzduší tel.: 565 352 107 e-mail: vanova@mupe.cz
		Světlá nad Sázavou Městský úřad Náměstí Trčků z Lípy 18, 582 91 Světlá nad Sázavou www.svetlans.cz Ing. Daniela Válková – referentka, ochrana ovzduší tel.: 569 496 642 e-mail: valova@svetlans.cz

Obce s rozšířenou působností	§ 50 zákona 86/2002, o ochraně ovzduší	Telč Městský úřad Nám. Zachariáše z Hradce 10, 588 56 Telč www.telc-etc.cz Dana Lysá-referentka, ochrana ovzduší tel.: 567 112 495 e-mail: dana.lysa@telc-etc.cz
		Třebíč Městský úřad Karlovo náměstí 104/55, 674 01 Třebíč www.trebic-city.cz Ludmila Polová – referentka, ochrana ovzduší tel.: 568 8805 254 e-mail: l.polova@trebic.cz
		Velké Meziříčí Městský úřad Radnická 29/1, 594 13 Velké Meziříčí www.mestovm.cz Mgr. Jiří Palas-referent, ochrana ovzduší tel.: 566 501 127 e-mail: palas@mestovm.cz
		Žďár nad Sázavou Městský úřad Náměstí Republiky 2, 591 31 Žďár nad Sázavou www.zdarns.cz Ing. Jitka Kubálková – referentka, ochrany ovzduší tel.: 566 685 566 e-mail: jitka.kubalkova@zdarns.cz
Celní úřady	§ 51 zákona 86/2002, o ochraně ovzduší	Celní úřad Jihlava Jiráskova 8, 586 01 Jihlava www.cs.mfcr.cz tel.: 567 310 830, fax: 567 310 050, e-mail: posta2163@cs.mfcr.cz
		Celní úřad Žďár nad Sázavou Komenského 1786, 591 01 Žďár nad Sázavou www.cs.mfcr.cz tel.: 566 623 206, fax: 566 623 249, e-mail: info0164@cs.mfcr.cz

V. Jména, adresy a podpisy osob, odpovědných za plnění Programu

Jméno a příjmení	Ing. Jiří Růžička Oddělení technické ochrany životního prostředí
Adresa a kontakt	Krajský úřad kraje Vysočina odbor životního prostředí Žižkova 16 587 33 Jihlava tel.: 564 602 518 fax: 564 602 430 www.kr-vysocina.cz
Podpis	Ing. Jiří Růžička v.r.

NAŘÍZENÍ
kraje Vysočina
ze dne 19. 4. 2005
č. 3/2005

kterým se vydává Program ke zlepšení kvality ovzduší kraje Vysočina

Rada kraje Vysočina vydává v souladu s ustanovením § 7 a § 59 odst. 1 písm. k) zákona č. 129/2000 Sb., o krajích (krajské zřízení), ve znění pozdějších předpisů a k provedení § 7 odst. 7 zákona č. 86/2002 Sb., o ochraně ovzduší a o změně některých dalších zákonů, ve znění pozdějších předpisů, toto nařízení kraje:

Čl. 1
Úvodní ustanovení

Účelem tohoto nařízení je vydat v souladu s obecně závaznými právními předpisy Program ke zlepšení kvality ovzduší kraje Vysočina.

Čl. 2
Program ke zlepšení kvality ovzduší kraje Vysočina

Program ke zlepšení kvality ovzduší kraje Vysočina je nástrojem ke zlepšování kvality ovzduší v oblastech vymezených jako oblasti se zhoršenou kvalitou ovzduší pro suspendovaný aerosol frakce PM₁₀ a přízemní ozón, k udržení kvality ovzduší v místech, kde není indikováno překročení některého z imisních limitů a ke snižování celkové imisní zátěže na území kraje Vysočina.

Čl. 3
Uložení dokumentace

- (1) Program ke zlepšení kvality ovzduší kraje Vysočina je uložen na Odboru životního prostředí Krajského úřadu kraje Vysočina, oddělení technické ochrany ovzduší, Žižkova 57, 587 33 Jihlava.
- (2) Informace o Programu ke zlepšení kvality ovzduší kraje Vysočina jsou veřejnosti přístupné na úřední desce Krajského úřadu kraje Vysočina a v elektronické podobě na internetových stránkách kraje Vysočina na adrese: www.kr-vysočina.cz, dokumenty z odborů krajského úřadu, odbor životního prostředí, ochrana ovzduší.

Čl. 4
Závěrečná ustanovení

- (1) Program ke zlepšení kvality ovzduší kraje Vysočina ve struktuře dle přílohy č. 3 zákona č. 86/2002 Sb., o ochraně ovzduší a o změně některých dalších zákonů, ve znění pozdějších předpisů, je přílohou č. 1 tohoto Nařízení.
- (2) Toto Nařízení nabývá platnosti dnem vyhlášení ve Věstníku právních předpisů kraje a účinnosti patnáctým dnem následujícím po vyhlášení ve Věstníku právních předpisů kraje.

V Jihlavě, dne 19. 4. 2005

RNDr. Miloš Vystrčil v.r.
hejtman kraje Vysočina

Ing. František Dohnal v.r.
náměstek hejtmána kraje Vysočina

Příloha č. 1 - Program ke zlepšení kvality ovzduší kraje Vysočina

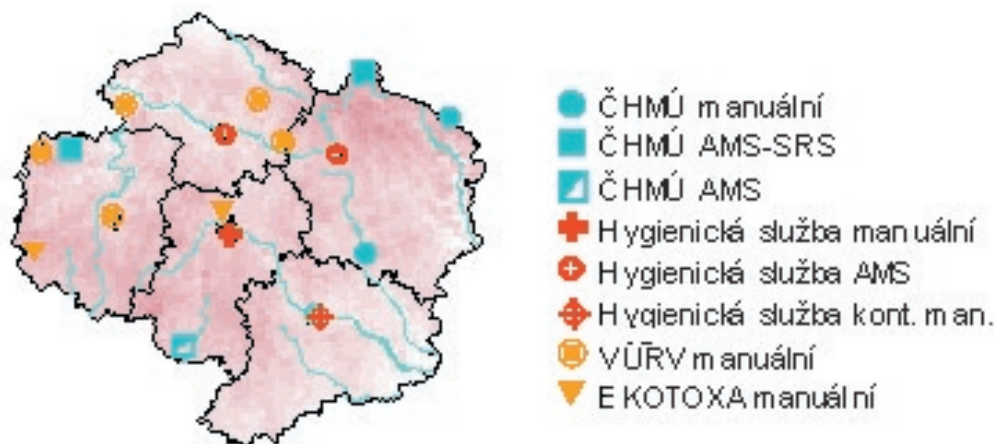
Program ke zlepšení kvality ovzduší kraje Vysočina**A. Oblasti se zhoršenou kvalitou ovzduší – stanovení oblasti****Geografické vymezení oblasti**

Kraj Vysočina má rozlohu 6 795,7 km², což představuje 9 % území České republiky. Je obklopen krajem Jihočeským, Středočeským, Pardubickým a Jihomoravským. Na území kraje leží 704 obcí. Počet obyvatel kraje je cca 510,5 tis., hustota zalidnění 75 obyvatel na km².

Soupis měřících stanic na zjišťování imisí na území kraje Vysočina

V následující tabulce je uveden seznam měřících stanic, které jsou v současné době v provozu (zdroj: ČHMÚ), rozmístění viz obrázek níže.

Číslo stanice	Název stanice	Typ stanice	Geografické souřadnice	Měřené veličiny
1477	Jihlava	AMS	49° 24' 10.00" sš, 15° 36' 42.00" vd	SO ₂ , NO, NO ₂ , CO, O ₃ , NO _x , PM ₁₀ , PM _{2,5}
505	Jihlava - Znojemská	manuální-TK	49° 23' 36.00" sš, 15° 35' 33.00" vd	SO ₂ , NO _x , SPM, Cr, Mn, Ni, Zn, As, Cd, Pb
1131	Kostelní Myslová	AMS	49° 9' 36.00" sš, 15° 26' 26.00" vd	SO ₂ , NO ₂ , O ₃
1344	Zborná	manuální	49° 26' 39.00" sš, 15° 34' 21.00" vd	SO ₂ , NO _x
1200	Havlíčkův Brod -Smetanovo nám.	AMS-TK	49° 36' 20.00" sš, 15° 34' 45.00" vd	SO ₂ , NO, NO ₂ , CO, NO _x , PM ₁₀ , Cr, Mn, Ni, Zn, As, Cd, Pb
1480	Třebíč	AMS	49° 13' 25.00" sš, 15° 52' 2.00" vd	SO ₂ , NO, NO ₂ , NO _x , PM ₁₀
1498	Dukovany	manuální	49° 46' 8.00" sš, 16° 4' 17.01" vd	SO ₂ , NO ₂
1196	Žďár nad Sázavou	AMS-TK	49° 33' 35.00" sš, 15° 56' 35.00" vd	SO ₂ , NO, NO ₂ , O ₃ , NO _x , PM ₁₀ , Cr, Mn, Ni, As, Cd, Pb, PAH
1499	Křižanov	manuální	49° 23' 5.00" sš, 16° 6' 50.00" vd	SO ₂ , NO ₂
1326	Velké Meziříčí	manuální	49° 21' 0.00" sš, 16° 1' 60.00" vd	SO ₂ , NO ₂ , SPM
1522	Košetice	PAHs	49° 34' 4.00" sš, 15° 4' 49.00" vd	PAH
1436	Košetice	manuální	49° 34' 22.00" sš, 15° 4' 49.00" vd	PAH
1176	Košetice - HM	TK-aerosol	49° 34' 22.00" sš, 15° 4' 49.00" vd	PM ₁₀ , PM _{2,5} , As, Cd, Pb
1138	Košetice	AMS	49° 34' 22.00" sš, 15° 4' 49.00" vd	SO ₂ , NO, NO ₂ , CO, O ₃ , NO _x , PM ₁₀
916	Košetice	manuální	49° 34' 22.00" sš, 15° 4' 49.00" vd	SO ₂ , NO ₂ , ΣNO ₃ , ΣNH ₄ , CH ₄ a vyšší nearomatické i aromatické uhlovodíky



Cíl programu a vymezení priorit ve vztahu k dosažení cíle programu

Cílem programu je dosažení a plnění imisních limitů pro ochranu lidského zdraví, ekosystémů a vegetace, takovým způsobem, aby bylo vyhlášováno co nejméně výměry oblastí se zhoršenou kvalitou ovzduší na území kraje Vysočina.

Priorita 1: snížit nadlimitní hodnoty imisí suspendovaných částic frakce PM_{10} ve vymezené oblasti se zhoršenou kvalitou ovzduší na území města Velké Meziříčí:

- přehodnocení úrovně imisní zátěže v lokalitě Velké Meziříčí v těsné blízkosti stanice imisního monitoringu č. 1326,
- doplnění imisního monitoringu SPM o sledování imisní úrovně koncentrací PM_{10} ,
- snížení rizika sekundární prašnosti na území města Velké Meziříčí,
- preventivní snížení emisí ze stacionárních zdrojů na území města,
- projednání výsledků imisního monitoringu za rok 2003 s MŽP ČR před vymezením oblastí se zhoršenou kvalitou ovzduší pro rok 2005 a zdůvodnění výjimečnosti imisních dat,
- přehodnocení potřeby zpracování místního programu ke zlepšení kvality ovzduší.

Priorita 2: omezení množství imisí suspendovaných částic frakce PM_{10} s cílem podpořit snížení celkové imisní zátěže polutantem a zvrátit trend v nárůstu naměřených koncentrací PM_{10} na stanicích imisního monitoringu v kraji Vysočina:

- posílení měření suspendovaných částic frakce PM_{10} na provozovaných stanicích imisního monitoringu (doplnění měření PM_{10} na stanicích měřících SPM: 1326 Velké Meziříčí, 505 Jihlava-Znojenská, 608 Třebíč),
- získání dat imisního monitoringu PM_{10} o pozadové imisní zátěži v lokalitách Jihlava a Velké Meziříčí,
- podniknout kroky k omezení trendu nárůstu imisní zátěže v Havlíčkově Brodě, kde bylo indikováno významné překročení denního imisního limitu pro PM_{10} ,

Při rozhodování o poskytnutí prostředků z veřejných zdrojů na realizaci opatření ke zlepšení kvality ovzduší jsou prioritně podporovány projekty, kde je jednoznačně identifikován původce znečištění z něhož jsou emise polutantu omezovány a projekty realizované v území, kde byla vyhlášena oblast se zhoršenou kvalitou ovzduší z důvodu překročení imisního limitu včetně meze tolerance.

Pro území kde nejsou tyto oblasti vymezeny vytvoří kraj podmínky pro trvalé vyhodnocování imisní zátěže a předcházení rizikům překračování imisních limitů.

Priorita 3: postupné snížení výměry území kraje Vysočina, na kterém dochází u ozónu k celoplošnému překračování cílového imisního limitu pro lidské zdraví a cílového imisního limitu pro ekosystémy a vegetaci

na území CHKO Žďárské vrchy a CHKO Železné hory:

- omezit k roku 2010 výměry oblastí, kde jsou překračovány cílové imisní limity pro ozón.

B. Oblasti se zhoršenou kvalitou ovzduší – Všeobecné informace

Na území kraje Vysočina se nachází sedm sídel s počtem obyvatel přesahujícím 10 000 a jedno sídlo (Jihlava) s počtem přesahujícím 50 000 obyvatel. V kraji se nacházejí velké i zvláště velké zdroje znečištění a prochází jím významný mobilní zdroj znečištění (dálnice D1), značnou část území kraje lze však považovat za oblast ryze venkovskou.

Rozloha kraje je 6 795,7 km², území se zvláště zvýšeným znečištěním zaujímá plochu cca 2 km². Zvýšenému znečištění ovzduší je vystaveno cca **1000** obyvatel.

Současné klimatické údaje:

Kraj Vysočina patří mezi chladnější oblasti ČR, průměrná roční teplota dosahuje 7,6 °C.

Na území kraje Vysočina jsou dva horské masivy s nadm. výškou přesahující 800 m, jsou to Žďárské vrchy a Jihlavské vrchy. Středem kraje probíhá jedno z hlavních evropských rozvodí.

Objekty vyžadující zvláštní ochranu:

Na území kraje se nacházejí 124 zvláště chráněná území, dvě chráněné krajinné oblasti - CHKO Žďárské vrchy a CHKO Železné hory a 9 přírodních parků. Oblast kraje se vyznačuje vysokou lesnatostí, zhruba 1/3 rozlohy kraje zaujímají lesy. V letech 2002 a 2003 bylo ČHMÚ provedeno podrobné vyhodnocení kvality ovzduší České republiky v letech 2001 a 2002 z hlediska nově vyhlášených imisních limitů na ochranu lidského zdraví a ekosystémů / vegetace (viz nařízení vlády č. 350/2002 Sb.).

V roce 2003 byla na území kraje Vysočina vymezena oblast s překročením imisního limitu pro NO_x na ochranu ekosystémů a vegetace na území měst Nové Město na Moravě a Žďár nad Sázavou (CHKO Žďárské vrchy). Oblasti byly vymezeny Věstníkem MŽP z února 2003 na základě dat imisního monitoringu z roku 2001. Věstníkem MŽP z roku 2003 nebyla na území kraje vymezena žádná oblast se zhoršenou kvalitou ovzduší z důvodu překročení některého z imisních limitů pro lidské zdraví. V následujícím roce 2004 byla nařízením vlády č. 60/2004 vymezena oblast s překročením imisního limitu pro lidské zdraví pro PM₁₀ (překročení ročního i denního limitu). Opakované překročení ekosystémového limitu pro NO_x se nepotvrdilo. Věstníkem MŽP z 12/2004 byla vymezena na základě dat z roku 2003 na území kraje oblast se zhoršenou kvalitou ovzduší z důvodu překročení imisního limitu včetně meze tolerance pro lidské zdraví pro PM₁₀ (překročení ročního i denního limitu).

Výměra plochy jednotlivých krajů, na které byly v roce 2002 překračovány imisní limity pro ochranu zdraví, je uvedena v následující tabulce (v % celkové výměry krajů):

Kraj	SO ₂	NO ₂	PM ₁₀ a	PM ₁₀ b	CO	BaP	Cd	Benz	As	O ₃
Praha		1,63	13,01	66,67	3,25	60,98				
Středočeský		0,04	0,76	3,44		0,04			0,14	50,91
Liberecký							6,48		8,28	46,10
Ústecký	0,14		0,99	19,75		0,42				22,22
Karlovarský				5,04						9,64
Plzeňský				0,05		0,36				58,42
Jihočeský				0,04						94,07
Pardubický										90,54
Královéhradecký				1,04						95,69
Olomoucký			0,53	9,45						91,76
Moravskoslezský			12,37	30,90		40,70		0,14	1,08	78,16
Jihomoravský			0,22	7,67						91,46
Vysočina			0,06	0,06						100,0
Zlínský				3,62		0,20				96,96

Poznámka: PM10 a = roční průměr; PM10 b = 24-hodinový průměr; BaP = benzo(a)pyren

Z tabulky vyplývá, že kraj Vysočina je z hlediska klasických znečišťujících látek spíše méně znečištěným krajem. Z hlediska znečištění ozónem je kraj Vysočina nejzatíženějším regionem.

Podíly území chráněných oblastí vegetace a ekosystémů s překročením limitních hodnot pro ochranu ekosystémů / vegetace v jednotlivých krajích jsou uvedeny v následující tabulce (v % celkové výměry chráněných oblastí) ve formátu 2001/2002:

Kraj	Podíl chráněných území kraje	SO ₂	NO _x	O ₃
Praha	1,63 %	0 / 0	50,0 / 50,0	0 / 0
Středočeský	7,86 %	0 / 0	4,61 / 0,46	5,99 / 6,91
Liberecký	30,49 %	0 / 0	0 / 0	33,07 / 63,35
Ústecký	31,07 % / 41,33 %	0,46 / 2,57	2,28 / 0,17	10,71 / 45,72
Karlovarský	29,04 % / 46,08 %	0 / 0,24	0,77 / 0,24	2,32 / 15,57
Plzeňský	16,18 %	0 / 0	0 / 0	64,65 / 65,29
Jihočeský	27,15 %	0 / 0	0 / 0	98,01 / 98,1
Pardubický	10,07 %	0 / 0	0 / 0	98,2 / 99,10
Královéhradecký	20,85 %	0 / 0	0 / 0	19,92 / 99,23
Olomoucký	12,70 %	0 / 0	0 / 0	25,00 / 44,64
Moravskoslezský	15,42 %	0 / 0	0,44 / 0,44	70,61 / 73,25
Jihomoravský	6,09 %	0 / 0	1,79 / 1,79	74,11 / 89,29
Vysočina	10,96 %	0 / 0	1,06 / 0	100,0 / 100,0
Zlínský	29,19 %	0 / 0	0 / 0	30,87 / 91,61

Z tabulky vyplývá, že z hlediska primárních polutantů nepředstavuje imisní zátěž v chráněných oblastech žádný problém. Z hlediska sekundárních polutantů je situace v chráněných oblastech kraje Vysočina nepříznivá a lze ji označit za celoevropský problém.

V následujícím přehledu je uveden detailnější popis imisní situace kraje Vysočina z hlediska imisních limitů pro ochranu zdraví a pro ochranu ekosystémů / vegetace.

Výměra plochy kraje Vysočina, na které byly v roce 2002 a 2003 překračovány imisní limity pro ochranu zdraví, je uvedena v následující tabulce (v % celkové výměry obce):

Obec	SO ₂	NO ₂	PM ₁₀ a	PM ₁₀ b	CO	BaP	Cd	Ni	As	O ₃
Velké Meziříčí			9,1	9,1						-
Okres			0,24	0,24						
Kraj			0,06	0,06						

Poznámka: PM₁₀ a = roční průměr; PM₁₀ b = 24-hodinový průměr

Z uvedených dat vyplývá, že obec Velké Meziříčí je jedinou významněji imisně zatíženou obcí v rámci kraje Vysočina, z hlediska primárně emitovaných znečišťujících látek.

Z hlediska překračování imisních limitů pro ochranu ekosystémů / vegetace je situace následující:

- imisní limit pro oxidy dusíku byl v roce 2001 překračován na 1,06 % území CHKO Žďárské vrchy.
- imisní limit pro oxidy dusíku nebyl v roce 2002 na území kraje Vysočina překračován resp. překročení se nepotvrdilo.
- cílový imisní limit pro ozón byl v roce 2001 překračován na 100 % chráněného území CHKO Žďárské vrchy.
- cílový imisní limit pro ozón byl v roce 2002 překračován na 100 % chráněného území CHKO Žďárské vrchy.
- cílový imisní limit pro ozón byl v roce 2003 překračován na 100 % chráněného území CHKO Žďárské vrchy.
- cílový imisní limit pro ozón byl v roce 2003 překračován na 100 % chráněného území CHKO Železné hory.

C. Oblasti se zhoršenou kvalitou ovzduší – odpovědné orgány

Orgán	Zákonná povinnost	Kontakt v kraji Vysočina
Ministerstvo životního prostředí ČR	§ 43 zákona 86/2002, o ochraně ovzduší	Ministerstvo životního prostředí ČR Vršovická 65, 100 10 Praha 10 tel. 267 122 835, fax: 267 126 835 Ing. Jan Kužel - ředitel oboru ochrany ovzduší MŽP ČR
		Odbor výkonu státní správy MŽP VII Mezírka 1, 602 00 BRNO tel.: 541 213 099, fax: 541 211 500 Ing. Josef Ševela
Ministerstvo zdravotnictví ČR	§ 45 zákona 86/2002, o ochraně ovzduší	Ministerstvo zdravotnictví ČR Palackého náměstí 4, 128 01 Praha 2 tel.: 224972442 RNDr. Karla Říhová – odbor ochrany a podpory veřejného zdraví
Česká inspekce životního prostředí	§ 46 zákona 86/2002, o ochraně ovzduší	Ředitelství ČIŽP Na břehu 267, 190 00 Praha 9 – Vysočany Ing. Eva Tylová, pověřená ředitelka ČIŽP tel.: 222 860 111, fax: 283 892 662, e-mail: tylova@cizp.cz
		ČIŽP Oblastní inspektorát Havlíčkův Brod Bělohorská 3304, 580 02 Havlíčkův Brod Ing. Jiří Lacina, vedoucí oddělení ochrany ovzduší tel.: 569 496 166, fax: 569 429 822, e-mail: lacina@hb.cizp.cz Vítězslav Novák, hlavní inspektor tel.: 569 496 121, fax: 569 429 822, e-mail: novak@hb.cizp.cz
Česká obchodní inspekce	§ 47 zákona 86/2002, o ochraně ovzduší	ČOI – ústřední inspektorát Štěpánská 15, Praha 2 tel.: 296 366 102, fax: 296 366 236 Ing. Jiří Pěkný – ústřední ředitel ČOI www.coi.cz
		ČOI - regionální inspektorát Brno (pro okresy Jihlava, Třebíč a Žďár nad Sázavou) tř. kpt. Jaroše 5, 602 00 Brno tel.: 545244461, fax: 545244170 JUDr. Petr Ventruba, ředitel inspektorátu ČOI - regionální inspektorát Pardubice (pro okres Havlíčkův Brod) Zámecká 21, 530 02 Pardubice tel.: 466 511 525, 466 501 679, fax: 466 535 603 Ing. Miroslava Chmelíková, ředitelka inspektorátu ČOI - regionální inspektorát Tábor (pro okres Pelhřimov) nám. Mikuláše z Husi 38, 390 01 Tábor tel.: 381 253 717, fax: 381 251 887 MUDr. Daniel Adamec, ředitel inspektorátu
Kraj	§ 48 zákona 86/2002, o ochraně ovzduší	Vysočina Krajský úřad kraje Vysočina Žižkova 57, Jihlava www.kr-vysocina.cz Ing. Jiří Růžička, oddělení ochrany ovzduší Ing. Rostislav Habán, oddělení ochrany ovzduší tel.: 564 602 514, 564 602 518 e-mail: ruzicka.j@kr-vysocina.cz, haban.r@kr-vysocina.cz
Obce s rozšířenou působností	§ 50 zákona 86/2002, o ochraně ovzduší	Bystřice nad Pernštejnem Městský úřad Masarykovo nám. 57, 593 15 Bystřice nad Pernštejnem Ing. Pavel Morava – referent, ochrana ovzduší tel.: 566 590 303 e-mail: morava.zp@mu.bystricenp.cz

Obce s rozšířenou působností	§ 50 zákona 86/2002, o ochraně ovzduší	Havlíčkův Brod Městský úřad Havlíčkovo náměstí 57, 580 01 Havlíčkův Brod www.muhb.cz Karel Ruč – referent , ochrana ovzduší tel.: 569 497 246 e-mail: kruc@muhb.cz
		Humpolec Městský úřad Horní náměstí 300, 396 22 Humpolec www.mesto-humpolec.cz Štěpánka Šimková- referentka, ochrana ovzduší tel.: 565 518 181 e-mail: stepanka.simsova@mesto-humpolec.cz
		Chotěboř Městský úřad Trčků z Lípy 69, 583 01 Chotěboř www.chotebor.com Zdeňka Krivská – referentka, ochrana ovzduší tel.: 569 641 109 e-mail: krivska@chotebor.cz
		Jihlava Magistrát města Jihlavy Masarykovo náměstí 1, 586 28 Jihlava www.jihlava.cz Ivana Schenková-referentka, ochrana ovzduší tel.:567 167 702 e-mail: ivana.schenkova@jihlava-city.cz
		Moravské Budějovice Městský úřad nám. Míru 31, 676 02 Moravské Budějovice http://mbudejovice.cz František Vonka, referent – životní prostředí tel.: 568 408 381 e-mail: vonka@mbudejovice.cz
		Náměšť nad Oslavou Městský úřad V. Nezvala 115, 675 01 Náměšť nad Oslavou www.mesto-namest.cz Michaela Láníková, referentka – životní prostředí tel.: 568 619 182 e-mail: lanikova@mesto-namest.cz
		Nové město na Moravě Městský úřad Vratislavovo náměstí 103, 592 31 Nové Město na Moravě www.nmnm.cz Ing. Jiřina Kempová-referentka, ochrana ovzduší tel.: 566 650 284 e-mail: jirina.kempova@meu.nmnm.cz
		Pacov Městský úřad Náměstí Svobody 320, 395 18 Pacov www.mestopacov.cz Zdeňka Koubková – referentka, ochrana ovzduší tel.: 565 455 135 e-mail: koubkova@mestopacov.cz

Obce s rozšířenou působností	§ 50 zákona 86/2002, o ochraně ovzduší	Pelhřimov Městský úřad Masarykovo nám. 1, 393 25 Pelhřimov www.mestopelhrimov.cz Svatava Váňová – referentka, ochrana ovzduší tel.: 565 352 107 e-mail: vanova@mupe.cz
		Světlá nad Sázavou Městský úřad Náměstí Trčků z Lípy 18, 582 91 Světlá nad Sázavou www.svetlans.cz Ing. Daniela Válová – referentka, ochrana ovzduší tel.: 569 496 642 e-mail: valova@svetlans.cz
		Telč Městský úřad Nám. Zachariáše z Hradce 10, 588 56 Telč www.telc-etc.cz Dana Lysá-referentka, ochrana ovzduší tel.: 567 112 495 e-mail: dana.lysa@telc-etc.cz
		Třebíč Městský úřad Karlovo náměstí 104/55, 674 01 Třebíč www.trebic-city.cz Ludmila Polová – referentka, ochrana ovzduší tel.: 568 8805 254 e-mail: l.polova@trebic.cz
		Velké Meziříčí Městský úřad Radnická 29/1, 594 13 Velké Meziříčí www.mestovm.cz Mgr. Jiří Palas-referent, ochrana ovzduší tel.: 566 501 127 e-mail: palas@mestovm.cz
		Žďár nad Sázavou Městský úřad Náměstí Republiky 2, 591 31 Žďár nad Sázavou www.zdarns.cz Ing. Jitka Kubálková – referentka, ochrany ovzduší tel.: 566 685 566 e-mail: jitka.kubalkova@zdarns.cz
		Celní úřady
Celní úřad Žďár nad Sázavou Komenského 1786, 591 01 Žďár nad Sázavou www.cs.mfcr.cz tel.: 566 623 206, fax: 566 623 249, e-mail: info0164@cs.mfcr.cz		

Jména, adresy a podpisy osob, odpovědných za plnění Programu

Jméno a příjmení	Ing. Jiří Růžička Oddělení technické ochrany životního prostředí
Adresa a kontakt	Krajský úřad kraje Vysočina odbor životního prostředí Žižkova 16 587 33 Jihlava tel.: 564 602 518 fax: 564 602 430 www.kr-vysocina.cz
Podpis:	Ing. Jiří Růžička v.r.

D. Oblasti se zhoršenou kvalitou ovzduší – druh a posouzení znečištění ovzduší

V návaznosti na ustanovení zákona č. 86/2002 Sb., o ochraně ovzduší (§ 7) nebyla v roce 2002 na území kraje Vysočina vyhlášena území v němž se nacházejí obce, kde bylo zjištěno překročení imisního limitu nebo imisního limitu a meze tolerance pro lidské zdraví, na základě vyhodnocení imisních dat za rok 2000 (viz Věstník MŽP, XII, srpen 2002).

Rovněž revize oblastí se zhoršenou kvalitou ovzduší v roce 2003, která vycházela z imisních dat za rok 2001, konstatovala, že na území kraje Vysočina nebyly vyhlášeny oblasti se zhoršenou kvalitou ovzduší (viz Věstník MŽP, XIII, únor 2003).

V roce 2004 byla nařízením vlády č. 60/2004 Sb., které vycházelo z imisních dat za rok 2002, vymezena oblast s překročením imisního limitu pro lidské zdraví pro PM_{10} (překročení ročního i denního limitu).

Věstníkem MŽP z 12/2004 byla vymezena na základě dat z roku 2003 na území kraje oblast se zhoršenou kvalitou ovzduší z důvodu překročení imisního limitu včetně meze tolerance pro lidské zdraví pro PM_{10} (překročení ročního i denního limitu).

V následující tabulce je uvedena obec u níž byl v roce 2002 a 2003 překračován imisní limit PM_{10} jak pro hodinový, tak pro roční průměr

Obec	PM10 a	PM10 b	Celkem
Velké Meziříčí	9,1	9,1	9,1

Poznámka: PM_{10} a = roční průměr; PM_{10} b = 24-hodinový průměr

E. Oblasti se zhoršenou kvalitou ovzduší – původ znečištění ovzduší

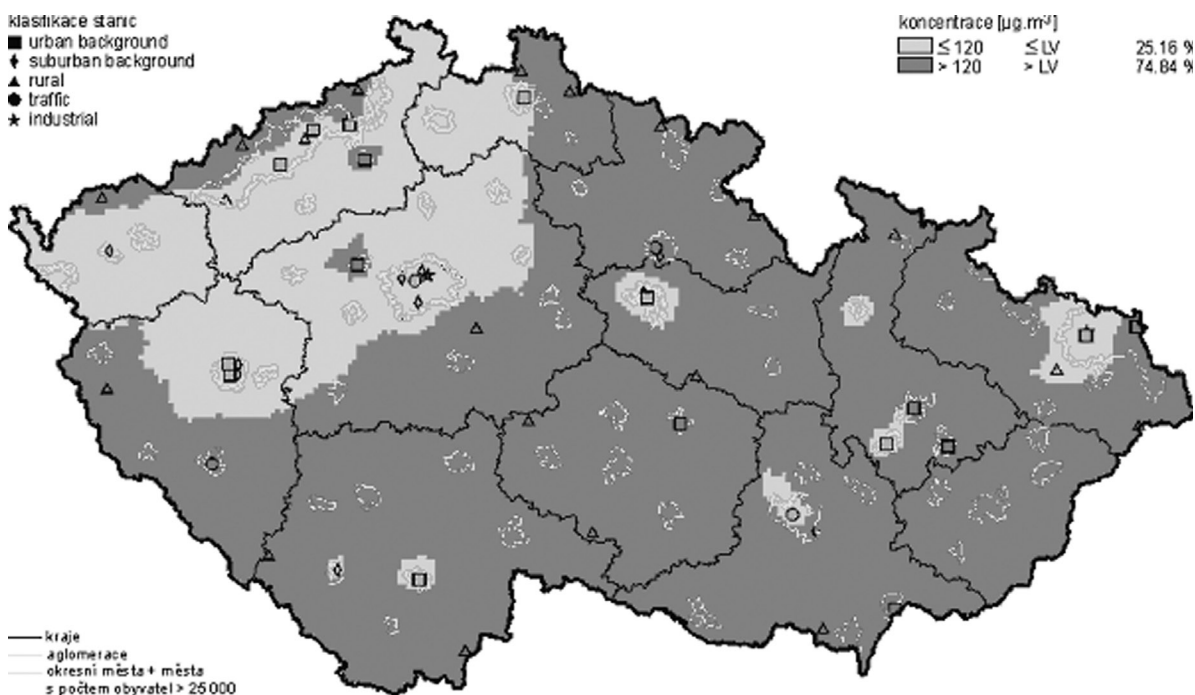
Suspendované částice

Velké Meziříčí je vymezenou oblastí se zhoršenou kvalitou ovzduší v roce 2004 na základě údajů z roku 2002 uvedené v nařízení vlády č. 60/2004 Sb., s překročením ročního i denního limitu pro suspendovaný aerosol frakce PM_{10} a následně i Věstníkem MŽP z 12/2004 na základě údajů z roku 2003 na 9,1 % území města.

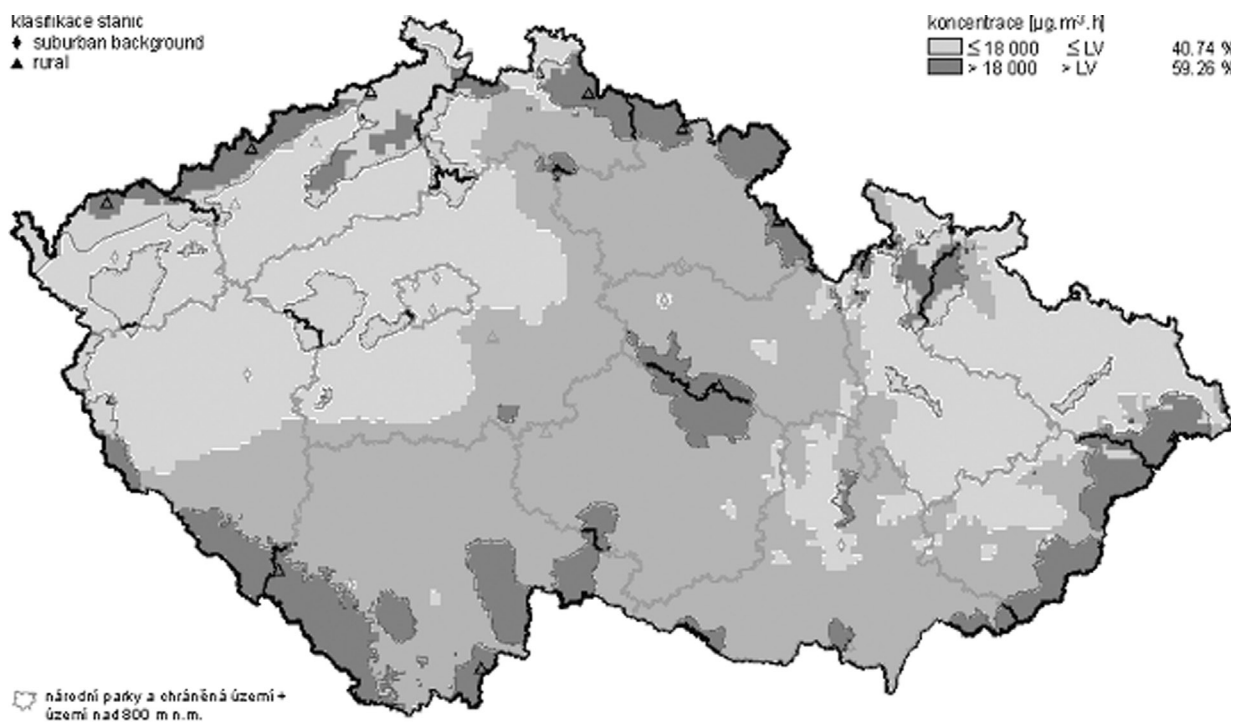
Překročení bylo indikováno na základě výsledků monitoringu ze stanice č. 1326 VME-Velké Meziříčí, která je provozována ČHMÚ od roku 1995. Stanice měří poměrně úzký rozsah polutantů a to SO_2 , NO_2 a SPM (tuhé znečišťující částice) gravimetrickou metodou. Stanice imisního monitoringu č. 1326 je umístěna při východním okraji města v zástavbě obchodního a průmyslového charakteru ve vzdálenosti 3 - 5 m od frekventované ulice k Novému nádraží na dně uzavřeného a špatně provětrávaného údolí. V roce 2003 byla stanice přemístěna z východního okraje komunikace na západní, přičemž vzdálenost od komunikace zůstala stejná. Příčinou naměřených vysokých koncentrací polutantu je především relativně vysoké dopravní zatížení v ulici K Novému nádraží a stavební činnost, která dlouhodobě probíhala v bezprostřední blízkosti stanice.

Ozón

V kraji Vysočina je prakticky na celém území překračován dlouhodobý imisní cíl pro lidské zdraví a cílový imisní limit pro ochranu ekosystémů a vegetace na celém území pro nějž je tento limit uplatňován (viz obrázky níže). Imisní zátěž ozónem je považována za celoevropský problém a je v současnosti i předmětem diskusí v Evropské komisi. Otázka imisní zátěže ozónem je o to problematičtější, že v kraji Vysočina není významný potenciál omezování emisí VOC ze stacionárních zdrojů znečišťování vyjma sektoru aplikace nátěrových hmot a rozpouštědel. Emise těkavých organických polutantů a NO_x z mobilních zdrojů jsou pro kraj prakticky neregulovatelné přitom jsou soustředěny podél páteřní komunikace, dálnice D1, s převahou tranzitní dopravy.



Pole 76. nejvyšší maximální denní 8hod. klouzavé koncentrace ozonu za léta 2000-2002



Pole hodnoty AOT40 ozonu v roce 2002

F. Oblasti se zhoršenou kvalitou ovzduší – analýza situace vedoucí ke zhoršení kvality ovzduší

Podrobnosti o faktorech působících zvýšené znečištění ovzduší

Na zvýšení imisní zátěže zejména suspendovanými částicemi frakce PM_{10} se podílí více faktorů z nichž významná část je spíše přirozeného přírodního charakteru.

Z provedené analýzy vyplynulo, že v letech 2001 – 2003 docházelo k nárůstu jak průměrných ročních tak 36. nejvyšších průměrných koncentrací PM_{10} na všech třech měřících stanicích imisního monitoringu. Všechny stanice monitorující suspendované částice frakce PM_{10} jsou pozadově a tudíž vystihují situaci v imisní zátěži v regionu v širších souvislostech. Do naměřených hodnot se tak promítají nejen primární emise ze zdrojů znečišťování ovzduší, ale významnou roli sehrávají i přirozené přírodní faktory jako četnost a úhrn srážek,

průběh teplot v roce atp. Nárůst imisních koncentrací mezi roky 2001 a 2002 koreluje s vývojem průměrných ročních teplot i průměrných teplot v topném období na všech sledovaných stanicích. Poměrně výrazný nárůst mezi roky 2002 a 2003 však nelze přičítat pouze průběhu teplotních podmínek a pravděpodobně v tomto období vývoj koncentrací ovlivnil i jiný meteorologický faktor.

Do roku 2002 není na žádné ze stanic indikováno překročení některého z imisních limitů pro PM_{10} . Vyšší než limitní hodnoty však byly zjištěny v roce 2003 a to pro 36. průměrné denní koncentrace PM_{10} na stanicích 1138 Košetice a 1200 Havlíčkův Brod – Smetanovo náměstí. Vzhledem k tomu, že stanice jsou pozad'ové a obě popisují situaci v městských zónách obytného nebo obchodního charakteru, lze předpokládat, že imisní situace v exponovaných místech daných lokalit může být nadlimitní případně i nad úroveň imisního limitu zvýšeného o mez tolerance. Z hlediska ochrany lidského zdraví jsou však významnější roční koncentrace PM_{10} , které na žádné ze sledovaných stanic nepřekročily naměřené koncentrace úroveň 75 % imisního limitu $40 \mu\text{g}\cdot\text{m}^{-3}$.

Stanice v Jihlavě (provozovatel-hygienická služba) a ve Velkém Meziříčí (provozovatel-ČHMÚ) jsou charakterizovány jako dopravní, vystihují tedy stav ovzduší v jejich bezprostřední blízkosti. Stanice 1176 v Košetících je stanice pozad'ová popisující venkovskou zónu zemědělsko přírodního charakteru. Pro všechny stanice z provedené analýzy vyplynula poměrně významná korelace naměřených hodnot s vývojem teplot zvláště v druhé polovině sledovaných let. Tento jev může vypovídat o shodném vlivu klimatických podmínek a především významném dopadu sekundární prašnosti na imisní situaci v hodnocených lokalitách. Zejména korelace dopravních stanic s pozad'ovou stanicí v Košetících naznačuje význam meteorologických jevů na naměřené koncentrace a malý dopad primárních zdrojů na trendy v průběhu imisních stavů.

Podrobnosti o možných nápravných opatřeních

Nápravná opatření ke zlepšení kvality ovzduší pochopitelně leží v oblasti snížení emisí a jsou proto popsána v Integrovaném programu snižování emisí znečišťujících látek nebo jejich stanovených skupin kraje Vysočina s cílem zlepšení kvality ovzduší a dosažení imisních limitů znečišťujících látek. Vazba mezi Programem snižování emisí a Programem ke zlepšení kvality ovzduší je dále zajištěna tím, že hlavním cílem „emisního programu“ je, kromě dosažení v daném termínu doporučených hodnot krajských emisních stropů pro oxid siřičitý, oxidy dusíku, VOC a amoniak, také přednostní snížení emisí těch znečišťujících látek, u kterých dochází k překračování imisních limitů.

G. Popis existujících opatření přijatých ke zvýšení kvality ovzduší

Výčet opatření na lokální, regionální, národní a mezinárodní úrovni, která mají vztah k Programu a oblasti kraje Vysočina

Opatření na mezinárodní úrovni

a) Mezinárodní úmluvy

Za nejvýznamnější mezinárodní aktivitu lze považovat přístup ČR k Úmluvě EHK OSN o dálkovém znečištění ovzduší překračujícím hranice států a k jejím protokolům:

- první a druhý protokol o síře
- protokol o dusíku
- protokol o těkavých organických látkách (VOC)
- protokol o těžkých kovech
- protokol o persistentních organických polutantech (POPs)
- (göteborský) protokol o omezování acidifikace, eutrofizace a tvorby přízemního ozónu

Pro nadcházející období bude mít zřejmě největší dopad na omezování emisí látek znečišťujících ovzduší Rámcová úmluva OSN o změně klimatu z roku 1992 a její „Kjótský protokol“ z roku 1997. I když tyto dokumenty ukládají povinnosti v oblasti omezování emisí skleníkových plynů (dominantně oxidu uhličitého), je zřejmé, že řada vyvolaných opatření v oblasti úspor energií a využívání obnovitelných / alternativních zdrojů energie, přinese žádoucí vedlejší efekty také v oblasti omezování emisí „klasických“ znečišťujících látek.

b) Evropská integrace

Postupná aproximace české legislativy směrem k právním předpisům ES, zahájená v polovině devadesátých let a ukončená v současné době, představuje v oblasti omezování emisí a zlepšování kvality ovzduší zásadní impuls. Nicméně již právní úprava ochrany ovzduší, přijatá počátkem devadesátých let, byla do značné míry inspirována jak tehdy platnými právními předpisy ES, tak i předpisy některých členských států (zejména SRN). V současné době je česká právní úprava ochrany ovzduší prakticky zcela sladěna se všemi platnými předpisy ES a po očekávaném vstupu ČR do EU se bude vyvíjet stejným směrem.

c) Mezinárodní projekty

V průběhu devadesátých let bylo v ČR realizováno, v rámci bilaterální i multilaterální pomoci, mnoho projektů v oblasti ochrany ovzduší.

Opatření na národní, regionální a lokální úrovni

a) Právní předpisy

Naprosto zásadní význam pro omezení emisí a následující zlepšení kvality ovzduší měla nová právní úprava ochrany ovzduší, přijatá počátkem devadesátých let minulého století (zákony č.309/1991 Sb., a č.389/1991 Sb., v postupně upravovaných zněních a navazující prováděcí předpisy). Základem této úpravy byla regulace emisí znečišťujících látek z téměř 3 tisíc „velkých“ a cca 30 tisíc „středních“ zdrojů znečišťování ovzduší. Těmto zdrojům byly stanoveny emisní limity s plošným termínem dodržování nejpozději od počátku roku 1999 s tím, že do tohoto termínu byly stanoveny přechodné emisní limity dočasně platné. Výsledkem je razantní, a v některých případech (tuhé látky, oxid siřičitý) řádový pokles emisí znečišťujících látek, který se projevil výrazným poklesem imisní zátěže na celém území ČR, kraj Vysočina nevyjímaje. Průměrné roční koncentrace suspendovaných částic, oxidu siřičitého a oxidů dusíku nad územím dnešního kraje Vysočina se pohybují pod limitními hodnotami.

Nová právní úprava dále zavedla Smogový varovný a regulační systém, kterým byl omezován provoz emisně významných zdrojů znečišťování ovzduší za nepříznivých rozptylových podmínek.

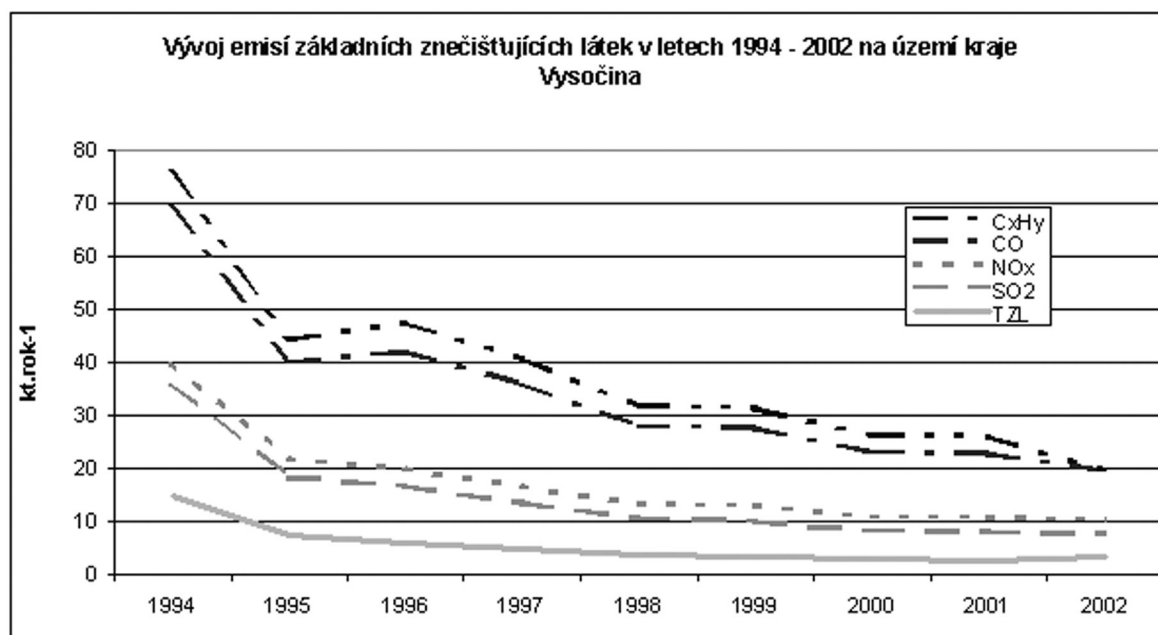
Po roce 1998 se ukázalo, že silný potenciál, obsažený v této právní úpravě se již prakticky vyčerpal, protože naprostá většina opatření a nástrojů, které bylo možno plošně aplikovat, již byla využita.

b) Ekonomické nástroje

Právní úprava ochrany ovzduší z počátku devadesátých let založila, vedle systému normativních nástrojů, také systém nástrojů ekonomických. Systém ekonomických nástrojů ochrany ovzduší se skládá z poplatků za znečišťování ovzduší a dotací / měkkých půjček, poskytovaných Státním fondem životního prostředí ČR (SFŽP), který je příjemcem drtivého podílu výnosu z poplatků. V období 1994 až 1996 byly příjmy fondu navýšeny jednorázovým převodem 6,1 mld Kč na podporu Národního programu ozdravení ovzduší. Celkové výdaje SFŽP k ochraně ovzduší dosáhly v období 1992 až 2002 částky cca 14 mld. Kč.

Dosažené výsledky a hodnocení účinnosti opatření

V následující obrázku je uveden vývoj emisí hlavních znečišťujících látek ze stacionárních zdrojů na území kraje Vysočina v období let 1994 až 2002. Uvedený časový interval byl zvolen tak, aby byl „odfiltrován“ efekt změn před rokem 1994 (ukončení provozu některých podniků, pokles výkonnosti národního hospodářství), které sice přispěly k omezení emisí, nebyly však vyvolány opatřeními k ochraně ovzduší.



Z uvedeného přehledu je vidět, že ve všech případech došlo ve sledovaném období k výraznému poklesu sledovaných emisí a podobně se situace vyvíjela i u emisí dalších látek.

Pokles emisí se pochopitelně projevil snížením imisních koncentrací sledovaných látek.

Z informací, uvedených v předchozích částech textu vyplývá, že dosavadní pokles emisí byl dostatečný k tomu, aby se na území kraje Vysočina zajistil plošné dodržování hodnot imisních limitů pro následující znečišťující látky:

- oxid siřičitý,
- oxid uhelnatý,
- oxid dusičitý,
- benzen,
- olovo,
- kadmium,
- amoniak,
- benzo(a)pyren
- arsen,
- nikl.

Nebyl však dostatečný k tomu, aby zajistil dodržování hodnot imisních limitů pro tyto znečišťující látky:

- suspendované částice frakce PM_{10} ,
- oxid dusičitý pro ekosystémy a vegetaci,
- ozón (limit pro ochranu zdraví i pro ochranu ekosystémů a vegetace),

V případě rtuti není k dispozici dostatek informací.

Nástroje a opatření, aplikované v uplynulém období, lze považovat, a to včetně vyvolaných nákladů, za účinné, protože odpovídaly alarmující situaci v oblasti kvality ovzduší na konci osmdesátých a počátku devadesátých let minulého století a vedly k výraznému omezení emisí a snížení imisní zátěže. V současné době se ukazuje, že potenciál těchto opatření se již z velké části vyčerpal a přetrvávající problémy by bylo možno plošným způsobem řešit pouze za cenu neodpovídajících přímých i nepřímých nákladů.

Program snižování emisí i Program ke zlepšení kvality ovzduší kraje Vysočina je proto založen především na nástrojích / opatřeních selektivních / specifických (z hlediska zdrojů znečišťování a lokální imisní situace).

H. Popis nově připravovaných opatření ke zlepšení kvality ovzduší

Seznam a popis navrhovaných opatření

Nápravná opatření ke zlepšení kvality ovzduší pochopitelně leží v oblasti snížení emisí a jsou proto popsána v Integrovaném programu snižování emisí znečišťujících látek nebo jejich stanovených skupin kraje Vysočina. Vazba mezi Programem ke zlepšení kvality ovzduší kraje Vysočina a Integrovaným programem snižování emisí znečišťujících látek nebo jejich stanovených skupin kraje Vysočina je dále zajištěna tím, že hlavním cílem „emisního programu“ je, kromě dosažení v daném termínu doporučených hodnot krajských emisních stropů pro, oxidy dusíku, VOC a také přednostní snížení emisí těch znečišťujících látek, u kterých dochází k překračování imisních limitů.

Vzhledem k tomu, že imisní limity byly na území kraje Vysočina překračovány pro následující znečišťující látky:

- suspendované částice velikostní frakce PM_{10} (denní i roční limit),
- oxidy dusíku (limit pro ekosystémy a vegetaci)
- ozón,

jsou z hlediska Integrovaného programu snižování emisí znečišťujících látek nebo jejich stanovených skupin kraje Vysočina významné zejména ty nápravné nástroje, které vedou ke snížení emisí těchto znečišťujících látek, respektive ke snížení emisí prekursorů ozónu, případně k „vymístění“ mobilních zdrojů do méně hustě osídlených lokalit. Konkrétně se jedná o následující nástroje / opatření jsou shrnuty v následujících dvou scénářích věnovaných problematice imisní zátěže suspendovanými částicemi frakce PM_{10} . Nástroje a opatření ke snižování prekursorů tvorby přízemního ozónu a ke snižování imisní zátěže oxidy dusíku z hlediska imisního limitu na ochranu ekosystémů a vegetace jsou součástí Programu snižování emisí.

Efektivní nástroje a opatření scénáře snižování imisní zátěže PM_{10} ve Velkém Meziříčí	
Označení	Název nástroje / opatření
EKO01	Poplatky za znečišťování ovzduší
EKO03	Investice do úspor energie
EKO04	Finanční podpory provozovatelům stacionárních zdrojů znečišťování ovzduší
EKO05	Finanční podpory domácnostem
INF01	Získávání a zpracovávání informací v oblasti ochrany ovzduší
INF04	Získávání a zpracovávání informací o významných zdrojích znečišťování
INF06	Rozvoj monitorovací sítě nad rámec daný právními předpisy
INST01	Optimalizace veřejné správy ochrany ovzduší
INST02	Odborná podpora výkonu veřejné správy ochrany ovzduší
NOR10	Povolení ke změnám používaných paliv, surovin nebo druhů odpadů a ke změnám využívání technologických zařízení zvláště velkých, velkých a středních zdrojů znečišťování ovzduší
NOR21	Územní energetická koncepce
ORG01	Technicko-organizační opatření u plošných zdrojů s cílem omezení sekundární prašnosti
ORG02	Technicko-organizační opatření u malých zdrojů emitujících tuhé látky
EKO11	Podpora dodatečných technických opatření u vozidel
NOR08	Povolení ke změnám staveb zvláště velkých, velkých a středních zdrojů znečišťování ovzduší
NOR11	Povinnost volit při výstavbě nových a rekonstrukci stávajících zvláště velkých zdrojů znečišťování ovzduší nejlepší dostupné techniky
NOR17	Možnost omezit spalování rostlinných materiálů
ORG07	Infrastrukturní opatření

Základní efektivní nástroje a opatření scénáře snižování imisní zátěže suspendovanými částicemi	
Označení	Název nástroje / opatření
DOB01	Dobrovolné dohody s provozovateli zdrojů
DOB03	Podpora zavádění dobrovolných aktivit
EKO02	Investice do energetické infrastruktury
EKO03	Investice do úspor energie
EKO04	Finanční podpory provozovatelům zdrojů
EKO05	Finanční podpory domácnostem
INF01	Získávání a zpracovávání informací
INF02	Poskytování informací, výchova a osvěta
INF03	Posuzování vlivů na životní prostředí (EIA)

INF04	Získávání a zpracovávání informací o významných zdrojích znečišťování
INF06	Rozvoj monitorovací sítě nad rámec daný právními předpisy
INST02	Odborná podpora veřejné správy
NOR01	Územní plánování a rozhodování
NOR02	Povolení k umístění staveb zvláště velkých, velkých a středních zdrojů
NOR03	Povolení staveb velkých a středních zdrojů
NOR04	Integrované povolení staveb zvláště velkých zdrojů
NOR09	Integrované povolení k zvláště velkému stávajícímu zdroji
NOR12	Povinnost využívat u nových staveb CZT či alternativní zdroje a ověřit možnost kogenerace
NOR19	Povolení k vydání a změnám provozního řádu u zdroje
NOR20	Energetický audit
NOR21	Územní energetická koncepce
ORG01	Technicko-organizační opatření u plošných zdrojů s cílem omezení sekundární prašnosti
ORG02	Technicko-organizační opatření u malých zdrojů emitujících tuhé látky
Doplňující nástroje a opatření scénáře snižování imisní zátěže suspendovanými částicemi	
Označení	Název nástroje / opatření
INST01	Optimalizace veřejné správy
NOR05	Povolení k uvedení staveb zvláště velkých, velkých a středních zdrojů do provozu
NOR06	Povolení k zavedení nových výroby
NOR07	Povolení k záměrům na zavedení nových technologií
NOR08	Povolení ke změnám staveb zvláště velkých, velkých a středních zdrojů
NOR10	Povolení ke změnám u zvláště velkých, velkých a středních zdrojů
NOR11	Povinnost volit při výstavbě či rekonstrukci zvláště velkých zdrojů nejlepší dostupné techniky
NOR18	Stanovení látek u kterých budou u zdroje uplatněny obecné emisní limity

Časový plán implementace opatření

Název	Termín	Odpovídá	Ve spolupráci s	Cílová látka
Termínované požadavky				
Provést definitivní kategorizaci stávajících zvláště velkých zdrojů	31.12.2004	kraj - oddělení IPPC	ČIŽP	Všechny regulovatelné látky
Vydat integrovaná povolení pro konkrétní zvláště velké zdroje	do 30.10.2007	kraj – oddělení IPPC	provozovateli zdrojů	
Ve všech vhodných případech aplikovat plány snížení emisí u zdrojů emitujících VOC	1. 01.2005 31. 10.2007	kraj	provozovateli zdrojů	VOC
Aplikovat plány snížení emisí u ostatních technických zdrojů neplnicích nově vyhlášené či zpřísněné emisní limity- kontrola dodržování plánů	do 1.1.2005	kraj	provozovateli zdrojů	Specificky dle povahy zdroje
Schválit plány snížení emisí u jednoho stávajícího zvláště velkého spalovacího zdroje	do 30.6.2004	kraj	MŽP ČR a ČHMÚ	Zejména oxid siřičitý, částečně oxidy dusíku a tuhé látky
Ve všech vhodných případech aplikovat plány zavedení zásad správné zemědělské praxe u zdrojů – kontrola dodržování plánů	průběžně od 1.1.2003	kraj	provozovateli zdrojů	Amoniak
Zajistit provedení energetických auditů ve veřejných budovách	průběžně od 1.1.2005	stát / kraje / obce / příspěvkové organizace	ČEA	Zejména tuhé látky, oxidy dusíku, oxid siřičitý; oxid uhličitý
Vypracování Programu náhrady tuhých fosilních paliv v malých zdrojích znečišťování	do pol. r. 2006	kraj	SFŽP ČR, ČEA	tuhé znečišťující látky, oxidy dusíku
Vypracování Programu na podporu rozvoje alternativních a obnovitelných zdrojů energie kraje Vysočina	do pol. r. 2006	kraj	SFŽP ČR, ČEA	tuhé znečišťující látky, oxidy dusíku
Formulace organizačního schématu k implementaci Programů	do 1. ledna 2006	kraj, Rada kraje Vysočina	MŽP ČR	látky, které jsou předmětem krajských Programů ochrany ovzduší
Integrace principů omezování emisí TZL z malých a plošných zdrojů znečišťování	od 1/2004	kraj / obce	ČIŽP Havlíčkův Brod	tuhé znečišťující částice

Podpořit zvýšení frekvence čištění komunikací	od 1/2004	kraj / obce	Města, obce	tuhé znečišťující částice – sekundární emise
Studie rozšíření stávající sítě imisního monitoringu	konec r. 2006	kraj /obce	ČHMÚ Brno, SFŽP ČR	TZL, NOx
Doplnění stanic imisního monitoringu	konec r. 2006	kraj /obce	ČHMÚ Brno, SFŽP ČR	TZL, NOx
Doplnit posouzení kvality ovzduší kraje	každoročně	kraj	ČHMÚ a HS	Všechny regulované znečišťující látky
Průběžné požadavky				
Posoudit možnost návrhů zón s částečným / úplným omezením vjezdu ve městech	Průběžně	Obce	orgány státní správy a policie	Oxidy dusíku, PAH, benzen, oxid uhelnatý suspendované částice
Podpořit provádění operativních kontrol emisních parametrů vozidel	Průběžně	obce a Policie ČR	krajským úřadem	
Aplikovat obecné a individuální emisní limity	Průběžně	kraj	ČIŽP a provozovateli zdrojů	Všechny látky, pro které byly obecné emisní limity vyhlášeny
Podporovat investice do úspor energie	Průběžně	kraj	příjemci podpor	Zejména tuhé látky, oxidy dusíku, oxid siřičitý; oxid uhličitý
Podporovat investice do využívání obnovitelných zdrojů energie	Průběžně	kraj	příjemci podpor	
Podporovat výměnu starých kotlů ve veřejném sektoru	Průběžně	kraj	příjemci podpor	
Zvážit podporu změny otopných systémů v domácnostech	Průběžně	kraj	SFŽP ČR a ČEA	
Nepřímo podporovat omezování emisí tuhých látek z malých zdrojů	Průběžně	obce	příjemci a adresáti podpory	Tuhé látky, suspendované částice
Nepřímo podporovat omezování emisí VOC z malých zdrojů	Průběžně	obce	příjemci a adresáti podpory	VOC
Podporovat výstavbu silničních obchvatů	Průběžně	kraj	ŘSD ČR	Oxidy dusíku, PAH, benzen, oxid uhelnatý suspendované částice
Podporovat modernizaci komunikací	Průběžně	kraj	ŘSD ČR	
Pravidelně provádět pasportizaci zdrojů	Průběžně ve dvouletých cyklech	kraj	ČHMÚ a ČIŽP	Všechny znečišťující látky
Upřednostňovat Ekologicky šetrné výrobky v přímých nákupech	Průběžně	kraj	orgány obcí a krajem zřízené / řízené organizace	Dle povahy výrobku – VOC, oxidy dusíku, tuhé látky
Nepřímo podporovat užívání Ekologicky šetrné výrobky	Průběžně	kraj	kraj	Dle povahy výrobku – VOC, oxidy dusíku, tuhé látky ...
Stanovovat podmínky ochrany ovzduší pro veřejné zakázky	Průběžně	kraj	zřízené / řízené organizace	Dle povahy soutěže
Podporovat zvýšení účinnosti odstraňování prachových částic z povrchu komunikací.	Průběžně	kraj	obce	Tuhé látky a navázané polutanty

Odhad očekávaného dopadu na kvalitu ovzduší včetně časového horizontu

Dopad navrhovaných opatření na kvalitu ovzduší je pro jednotlivé znečišťující látky posuzován v horizontu roku 2010 s přihlédnutím k roku 2005.

Suspendované částice

Navrhovaná opatření povedou k určitému postupnému snížení celkové imisní zátěže na území kraje Vysočina, a ke snížení imisní zátěže v oblasti vymezené jako území se zhoršenou kvalitou ovzduší pro PM₁₀.

Ozón

Navrhovaná opatření povedou k určitému postupnému snížení výměry území, na kterém dochází k překračování imisních limitů. Je však velmi málo pravděpodobné, že by bylo k cílovému roku 2010 zajištěno dodržování limitů na celém území kraje.

I. Popis opatření ke zlepšení kvality ovzduší přijatých v dlouhodobém horizontu

V dlouhodobém horizontu přispěje ke zlepšení kvality ovzduší nad územím kraje Vysočina realizace následujících nástrojů / opatření (tučným písmem jsou uvedeny prioritní nástroje a opatření, které byly stanoveny s přihlédnutím k podílu jednotlivých kategorií zdrojů na celkových emisích):

- NOR1: Územní plánování a územní rozhodování,**
- NOR2: Povolení k umístování staveb zvláště velkých, velkých a středních zdrojů znečišťování ovzduší,**
- NOR4: Integrované povolení k výstavbě zvláště velkého zdroje znečišťování ovzduší,**
- NOR6: Povolení k záměrům na zavedení nových výrobních s dopadem na ovzduší u zvláště velkých, velkých a středních zdrojů znečišťování ovzduší,**
- NOR7: Povolení k záměrům na zavedení nových technologií s dopadem na ovzduší u zvláště velkých, velkých a středních zdrojů znečišťování ovzduší,**
- NOR8: Povolení ke změnám staveb zvláště velkých, velkých a středních zdrojů znečišťování ovzduší,**
- NOR10: Povolení ke změnám používaných paliv, surovin nebo druhů odpadů a ke změnám využívání technologických zařízení zvláště velkých, velkých a středních zdrojů znečišťování ovzduší,**
- NOR11: Povinnost volit při výstavbě nových a rekonstrukci stávajících zvláště velkých zdrojů znečišťování ovzduší nejlepší dostupné techniky,**
- NOR24: Zavedení environmentálních zón,
- ORG10: Snižování přepravní náročnosti území,
- ORG11: Rehabilitace pěší a cyklistické dopravy, pěší zóny, zklidněné ulice,
- INF1: Získávání a zpracovávání informací v oblasti ochrany ovzduší,**
- INF2: Poskytování informací, výchova a osvěta,**
- INF3: Posuzování vlivů na životní prostředí,**
- INF4: Získávání a zpracovávání informací o významných zdrojích znečišťování,**
- INF6: Rozvoj monitorovací sítě nad rámec daný právními předpisy,
- DOB1: Dobrovolné dohody s provozovateli zdrojů nebo jejich organizacemi,
- DOB3: Podpora zavádění dobrovolných aktivit.


J. Seznam relevantních dokumentů a dalších zdrojů informací

Zdrojem informací pro vytvoření tohoto programu byly dokumenty poskytnuté jednotlivými orgány ochrany ovzduší. Byly to statistické ročenky vydávané ČHMÚ, Věstníky MŽP, nařízení vlády č. 350/2002 Sb., kterým se stanoví imisní limity a podmínky a způsob sledování, posuzování a řízení kvality ovzduší, nařízení vlády č. 60/2004 Sb., kterým se mění nařízení vlády č. 350/2002 Sb., kde je doplněna příloha č. 11, kterou jsou vymezeny oblasti s překročením imisního limitu pro lidské zdraví a ekosystémů na území ČR.

Program je uložený na Krajském úřadě kraje Vysočina, odboru životního prostředí a je zveřejněn na webových stránkách kraje Vysočina.

Upozornění na ztrátu kulatého razítka se státním znakem – OBEC BOHUSLAVICE

Ke ztrátě došlo 16. 2 2005.



VĚSTNÍK PRÁVNÍCH PŘEDPISŮ KRAJE VYSOČINA

Vydává kraj Vysočina

Redakce: Krajský úřad kraje Vysočina, Žižkova 57, Jihlava 587 33
telefon: 564 602 111, fax: 564 602 420

Výrobu a distribuci zajišťuje: MORAVIAPRESS, a. s. , U póny 3061, Břeclav 690 02

Vychází dle potřeby