


Výkaz údajů o bonitovaných půdně ekologických jednotkách (BPEJ) k parcelám nového stavu										str: 1			
Parcelní číslo podle katastru nemovitostí		zjednodušené evidence	Kód BPEJ	Výměra		BPEJ na dílu parcely	Parcelní číslo podle katastru nemovitostí		zjednodušené evidence	Kód BPEJ	Výměra		BPEJ na dílu parcely
ha	m2	ha	m2	ha	m2	ha	m2	ha	m2	ha	m2	ha	m2
86/2			55600		57								

ZK-04-2017-45, př. 5
počet stran: 14

*) Hrotovice 5-2/33, Hrotovice 5-2/34, Hrotovice 5-3/21

GEOMETRICKÝ PLÁN pro změnu hranice pozemku a rozdělení pozemku	Geometrický plán ověřil úředně oprávněný zeměměřičský inženýr.	Stejnopis ověřil úředně oprávněný zeměměřičský inženýr.
	Jméno, příjmení: Ing. Rostislav Loucký	Jméno, příjmení: Ing. Ladislav Dokulil
	Číslo položky seznamu úředně oprávněných zeměměřičských inženýrů: 1767/1998	Číslo položky seznamu úředně oprávněných zeměměřičských inženýrů: 582/1995
	Dne: 9.2.2017 Číslo: 201/2017	Dne: 17-02-2017 Číslo: 133/2017
	Náležitostmi a přesností odpovídá právním předpisům	Tento stejnopis odpovídá geometrickému plánu v elektronické podobě uloženému v dokumentaci katastrálního úřadu.
Vyhotovil: Geodig spol. s.r.o. Na Pankráci 1597/6 Praha 4, tel. 568 847255-8/C	Katastrální úřad souhlasí s očíslováním parcel.	Ověření stejnopisu geometrického plánu v listinné podobě.
Číslo plánu: 1148-39422/2016	KÚ pro Vysočinu KP Třebíč Ing. Jiří Kapinus PGP-186/2017-710 2017.02.16 12:09:32 CET	
Okres: Třebíč		
Obec: HROTOVICE		
Kat. území: HROTOVICE		
Mapový list: KMD*)		
Dosavadním vlastníkům pozemků byla poskytnuta možnost seznámit se v terénu s průběhem navrhovaných nových hranic, které byly označeny předepsaným způsobem: obrubníky		

VÝKAZ DOSAVADNÍHO A NOVÉHO STAVU ÚDAJŮ KATASTRU NEMOVITOSTÍ

str. 1

Dosavadní stav			Nový stav													
Označení pozemku parc. číslem	Výměra parcely		Druh pozemku	Označení pozemku parc. číslem	Výměra parcely		Druh pozemku	Typ stavby	Způsob využití	Způsob využití	Způsob urč. výměr	Porovnání se stavem evidence právních vztahů				
	ha	m2	Způsob využití		ha	m2	Způsob využití	Způsob využití				Díl přechází z pozemku označeného v katastru nemovitostí	Číslo listu vlastnictví	Výměra dílu		Označení dílu
							ha							m2		
4/1	3	13	ostat.pl. jiná plocha	4/1	3	12	ostat.pl. jiná plocha				0	4/1	10001	3	12	
85/2		29	zahrada	85/2	9	24	ostat.pl. jiná plocha				0	85/2	10001		29	celá
												896/3	698	3	25	h2
												929/1	698	5	70	b3+j2
														9	24	
883/9	6	66	ostat.pl. ostat.komunikace	zaniká												
86/2		78	zahrada	86/2		57	zahrada				2	86/2	10001		4	p2
												883/9	10001		53	o2
															57	
183/12	15	09	ostat.pl. ostat.komunikace	183/12	17	68	ostat.pl. ostat.komunikace				0	183/12	10001	15	06	f3
												896/3	698	2	62	e3
														17	68	
883/1	1	08	ostat.pl. ostat.komunikace	883/1	1	10	ostat.pl. ostat.komunikace				0	883/1	10001	1	08	u1
												896/3	698		9	x1
												902/1	698	2	10	r1+v1
														1	10	95
883/3	47	66	ostat.pl. ostat.komunikace	883/3	49	07	ostat.pl. ostat.komunikace				0	883/3	10001	47	11	z2
												929/1	698	1	96	c3
														49	07	
86/1	2	71	zahrada	zaniká								86/1	10001	2	33	t2
883/6	20	18	ostat.pl. ostat.komunikace	883/6	29	67	ostat.pl. ostat.komunikace				0	883/6	10001	20	18	y2
												883/9	10001	5	12	u2
												896/3	698	1	22	g3
												929/1	698		82	v2+x2
														29	67	
885/1	1	13	ostat.pl. ostat.komunikace	885/1	1	12	ostat.pl. ostat.komunikace				0	885/1	10001	1	12	25
887/2	13	76	ostat.pl. ostat.komunikace	887/2	11	14	ostat.pl. ostat.komunikace				0	887/2	10001	11	14	
887/3	11	96	ostat.pl. ostat.komunikace	887/3	15	33	ostat.pl. ostat.komunikace				0	887/3	10001	11	96	
												896/1	698	3	37	d1
														15	33	
889	30	94	ostat.pl. ostat.komunikace	889	31	32	ostat.pl. ostat.komunikace				0	889	10001	30	94	celá
												896/1	698		38	b1
														31	32	
890/1	59	50	ostat.pl. ostat.komunikace	890/1	64	27	ostat.pl. ostat.komunikace				0	890/1	10001	58	34	f1
																c1+g1+
												896/1	698	5	47	h1+l1

VÝKAZ DOSAVADNÍHO A NOVÉHO STAVU ÚDAJŮ KATASTRU NEMOVITOSTÍ

str. 2

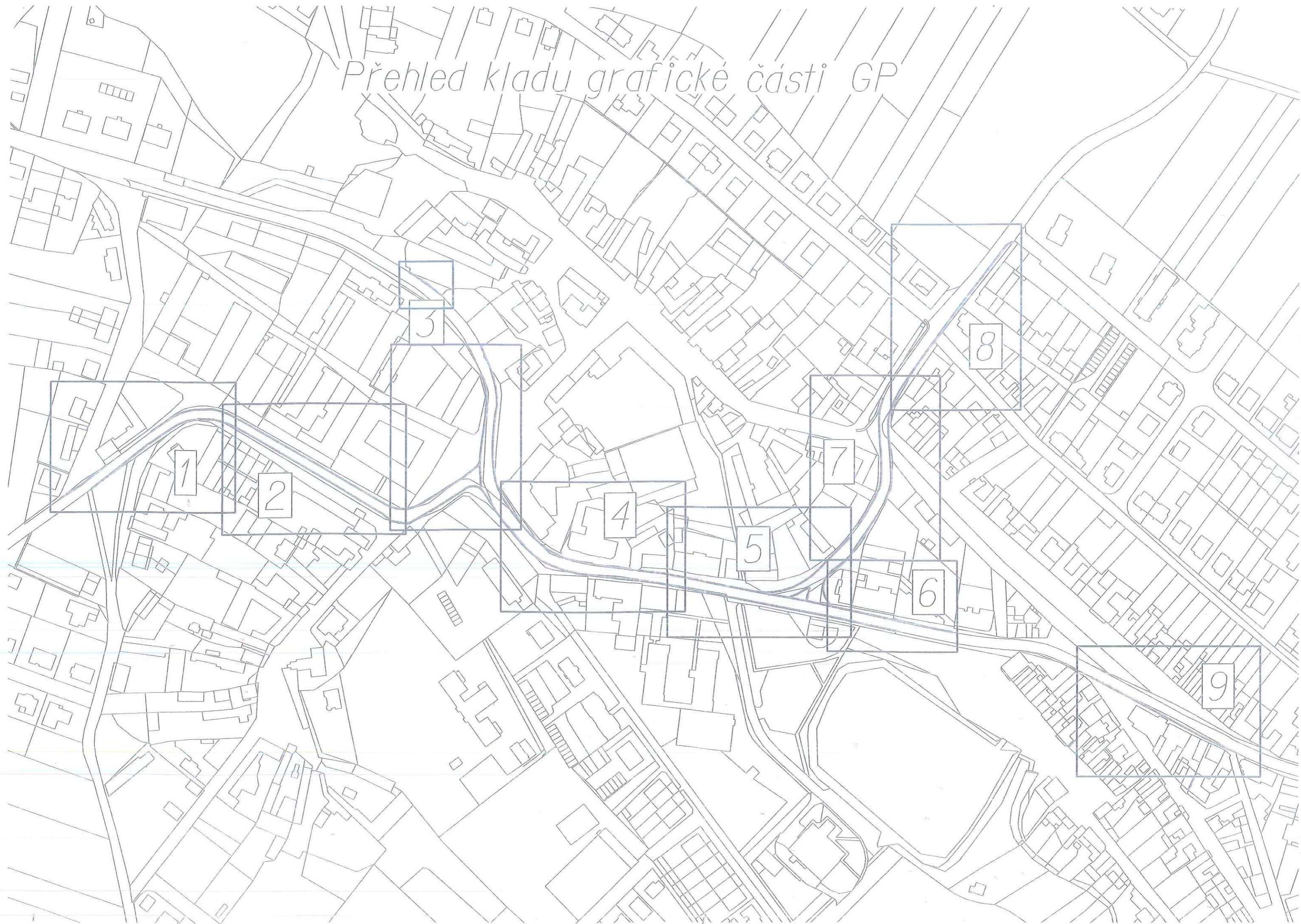
Dosavadní stav			Nový stav												
Označení pozemku parc. číslem	Výměra parcely		Druh pozemku Způsob využití	Označení pozemku parc. číslem	Výměra parcely		Druh pozemku Způsob využití	Typ stavby Způsob využití	Způsob urč. výměr	Porovnání se stavem evidence právních vztahů					
	ha	m2			ha	m2				Díl přechází z pozemku označeného v katastru nemovitosti	dřívější poz. evidenci	Císlo listu vlastnictví	Výměra dílu		Označení dílu
											ha	m2			
896/1	2	09 74	ostat.pl. silnice	896/1	2	01 66	ostat.pl. silnice		0	896/3	698		45	e2	
										896/3	698		1	y1	
													64	27	
										4/1	10001		1	j1	
										887/2	10001	1	29	k1	
										890/1	10001		9	e1+i1	
896/3	79	33	ostat.pl. silnice	896/3	74	02	ostat.pl. silnice		0	896/1	698	2	00 27	a1	
													2	01 66	
										86/2	10001		1	q2	
										183/12	10001		3	d3	
										883/1	10001		1	z1	
										883/9	10001		6	n2	
										885/1	10001	1	17	h3	
										890/1	10001	1	07	b2+g2	
										896/1	698		25	t1	
										896/3	698	71	22	w1	
										929/1	698		2	m2	
										1002/1	10001		18	c2	
1023	10001		0,47	a2											
			74	02											
902/1	1	93 76	ostat.pl. silnice	902/1	1	92 24	ostat.pl. silnice		0	883/1	10001		2	s1	
										887/2	10001	1	33	m1	
										902/1	698	1	90 84	n1	
										1020	10001		5	o1	
			1	92 24											
929/1	1	57 03	ostat.pl. silnice	929/1	1	51 27	ostat.pl. silnice		0	86/1	10001		38	s2	
										86/2	10001		73	j3	
										883/3	10001		55	a3	
										883/6	10001		0,33	i3	
										883/9	10001		95	l2	
										896/3	698		13	i2+r2	
										929/1	698	1	48 53	k2	
			1	51 27											

VÝKAZ DOSAVADNÍHO A NOVÉHO STAVU ÚDAJŮ KATASTRU NEMOVITOSTÍ

str. 3

Dosavadní stav			Nový stav												
Označení pozemku parc. číslem	Výměra parcely		Druh pozemku Způsob využití	Označení pozemku parc. číslem	Výměra parcely		Druh pozemku Způsob využití	Typ stavby Způsob využití	Způsob urč. výměr	Porovnání se stavem evidence právních vztahů					
	ha	m2			Díl přechází z pozemku označeného v katastru nemovitosti	Císlo listu vlastnictví				Výměra dílu		Označení dílu			
										ha	m2				
1002/1	12	55	ostat.pl. neplodná půda	1002/1	12	71	ostat.pl. neplodná půda	0	896/3	698	10001	12	34	f2	
									1002/1				12	37	d2
														71	
1020	6	59	ostat.pl. neplodná půda	1020	6	55	ostat.pl. neplodná půda	0	902/1	698	10001	6	1	p1	
									1020				6	54	q1
														55	
1023	16		ostat.pl. neplodná půda	1023	16		ostat.pl. neplodná půda	0	1023	10001			16		
				1037					81				ostat.pl. jiná plocha	0	902/1
	10	94	03		10	94	03								

Přehled kladu grafické části GP





316/15

Q
8/1

4/2

Q
7

887/3

Q
5/2

241

8
9
10
11
12
13
14
15
16
17
18
19
20
21
22
23
24
25
26
27

889

289

Q
8/4

102/1

102/2

1084-3539

25.52

0.91

576

228/3

228/10

Q
228/9

600

8/5

1084-3497

36

242

bl
2

3
4

100

5.66

6.50

25.52

1084-3457

11
229/2

11
229/1

230

228/8

228/7

Q
228/6

Q
8/3

1084-3388

11
230/1

891

891

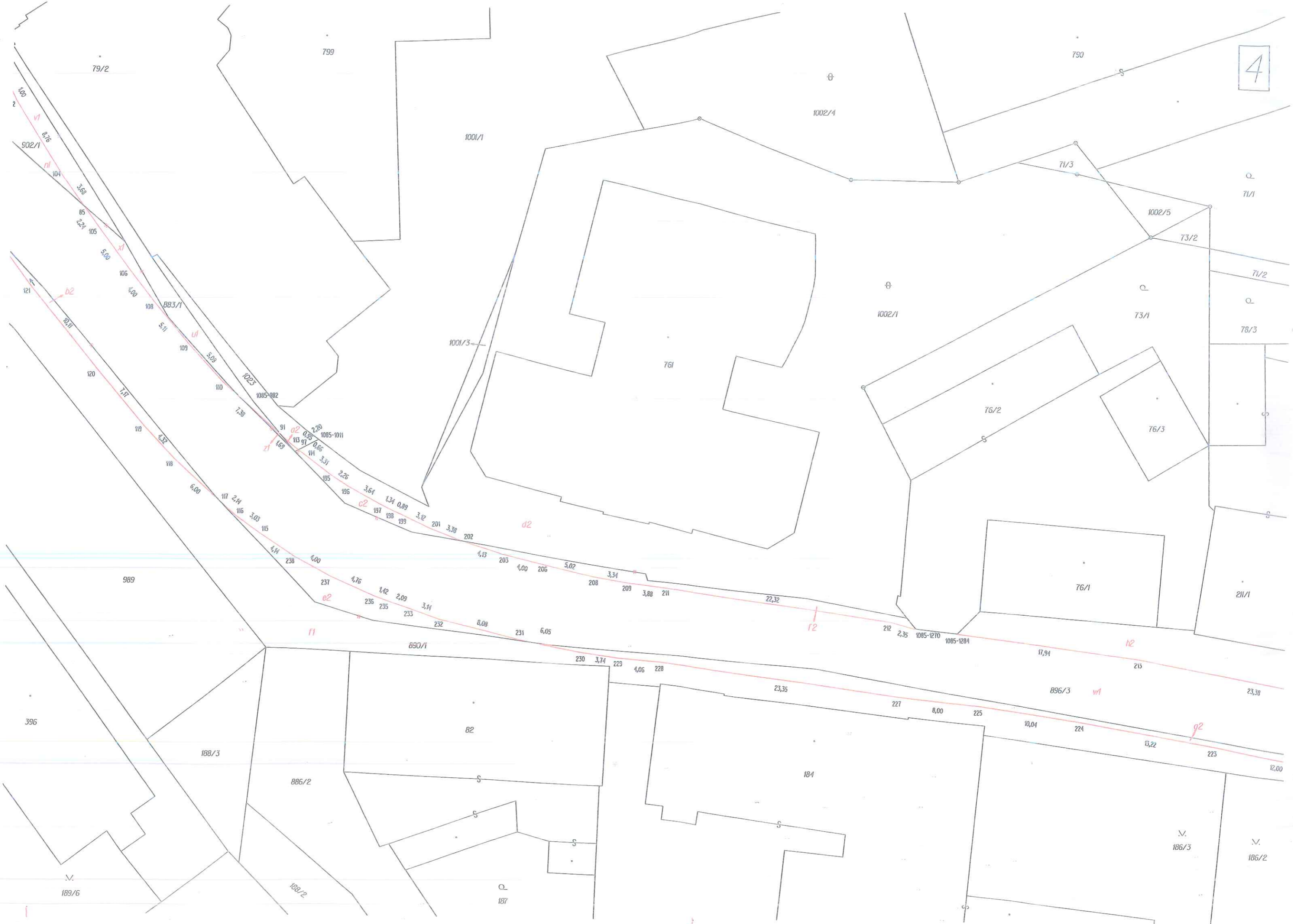
105

Q
226/1

629

629









S

885/9

U2

89/3

72/8

89/1

Q

87

Q

88

895/7B

2/2

500-8

500-2

W1

896/3

23/27

e3

281

20/49

182/6

279 200
100

182/4

182/1

885/1

895/7T

182/7

11

258

929/1

255

3/2

3/2

3/2

3/2

3/2

3/2

3/2

3/2

3/2

3/2

3/2

3/2

3/2

3/2

3/2

3/2

3/2

3/2

3/2

3/2

3/2

3/2

3/2

3/2

3/2

3/2

3/2

3/2

3/2

3/2

3/2

3/2

3/2

3/2

3/2

3/2

3/2

3/2

3/2

3/2

3/2

3/2

3/2

7

34/3

S





S





883/7

883/6

883/3

885/1

896/3

896/18

885/10

1025

h3

9,11

1065-3107

885/1

63/2

63/1

62/2

62/3

885/8

822

57/2

130

131

140

133

508-25

30,82

291

6,85

292

23,21

293

294

295

296

14,97

7,74

46/1

45/3

45/1

47/1

47/2

48/1

48/2

49/1

49/2

50

51

118

119

120

121

122

123

124

125