
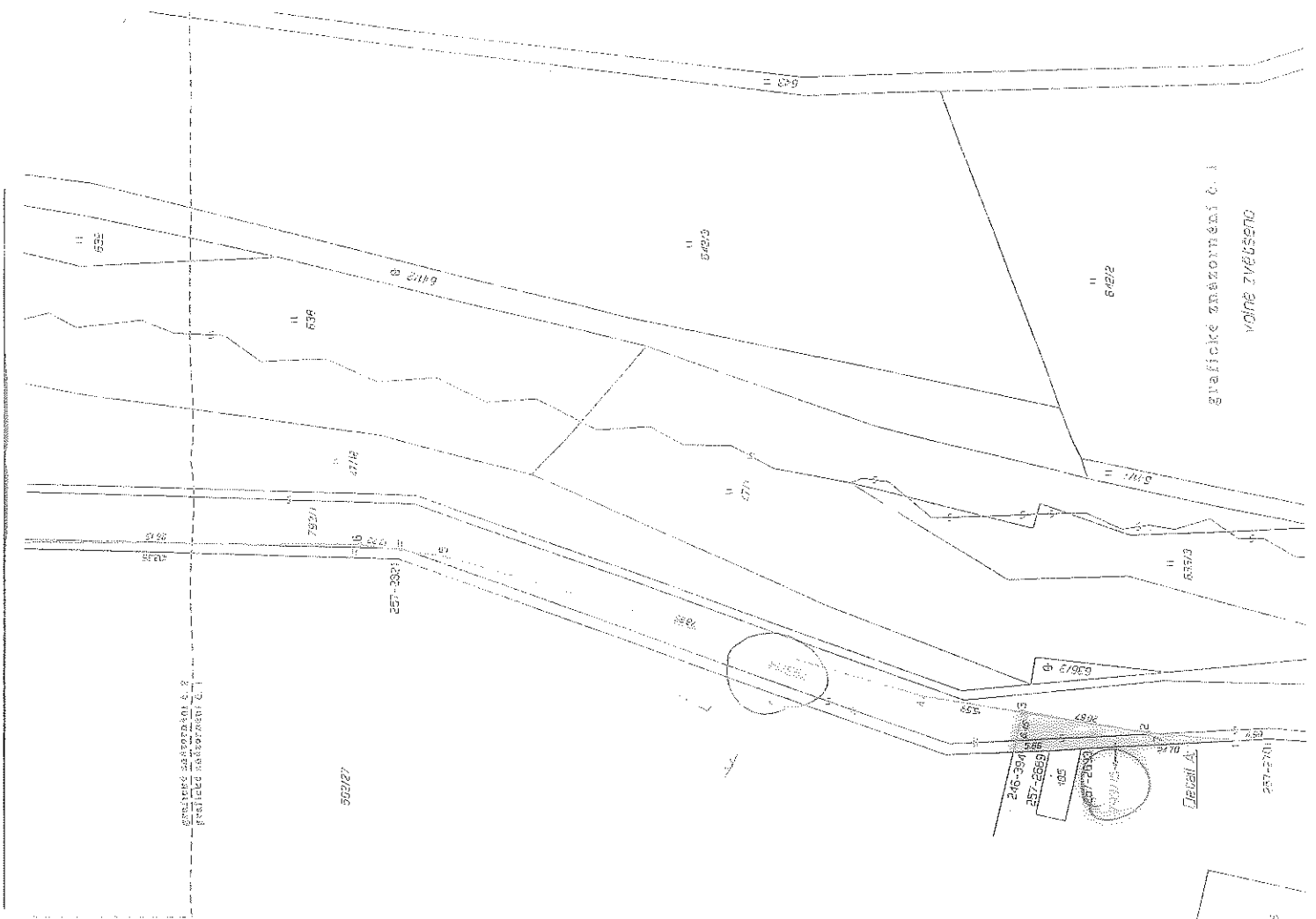


VÝKAZ DOSAVADNÍHO A NOVÉHO STAVU ÚDAJŮ KATASTRU NEMOVITOSTI																	
Dosavadní stav					Nový stav												
Označení pozemku parc. číslem	Výměra parcely		Druh pozemku	Označení pozemku parc. číslem	Výměra parcely		Druh pozemku	Typ stavby	Způsob využití	Způsob využití	Způsob využití	Porovnání se stavem evidence předcházejícího					
	ha	m <sup>2</sup>			ha	m <sup>2</sup>						Díl přechází z pozemku označeného v		Číslo listu vlastnictví	Výměra dílu		Označení dílu
												katastru nemovitosti	dřívejší poz. evidenci		ha	m <sup>2</sup>	
793/1	3	03	70	793/1	2	96	07	ostat. pl. silnice	o			793/1	62	0	03		
				793/11		6	61	ostat. pl. jiná plocha				793/1	62				
				793/15			99	ostat. pl. jiná plocha				793/1	62				
	3	03	70		3	03	70										

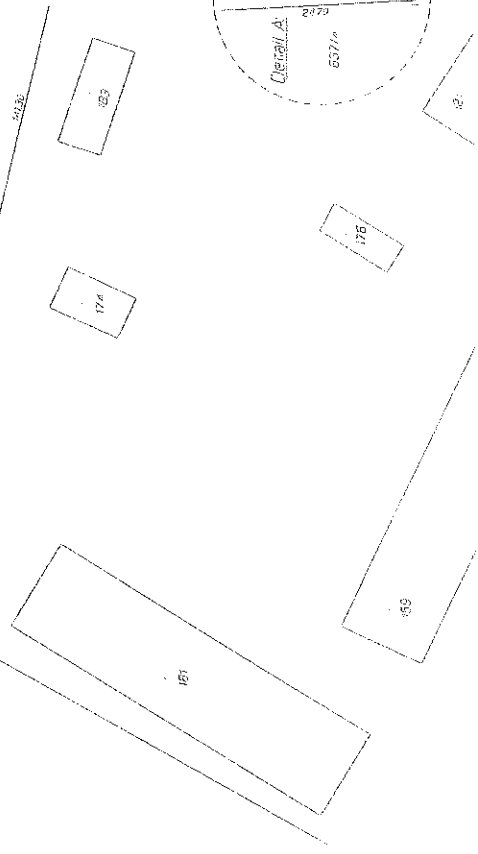
<b>GEOMETRICKÝ PLÁN</b> pro rozdělení pozemku	Geometrický plán ověřil úředně oprávněný zeměměřický inženýr:		Stenoepis ověřil úředně oprávněný zeměměřický inženýr:	
	Jméno příjmení	Ing. Jaroslav Chouška	Jméno příjmení	Ing. Jaroslav Chouška
	Číslo poločky seznamu úředně oprávněných zeměměřických inženýrů:	2538/11	Číslo poločky seznamu úředně oprávněných zeměměřických inženýrů:	2538/11
	Dne:	12.9.2016 Číslo 161/2016	Dne:	16.9.2016 Číslo 167/2016
	Náležitosti a přesnosti odpovídá právnímu předpisu		Tento stenoepis odpovídá geometrickému plánu v elektronické podobě uloženému v dokumentaci katastrálního úřadu	
Vyhotovitel: GEONOVA s.r.o. Nádražní 397 Havlíčkův Brod 580 01	Katastrální úřad souhlasí s účelovým parcel.		Ověření stenopisu geometrického plánu v listinné podobě	
Číslo plánu: 323-1260/2016	KÚ pro Vysočinu KP Havlíčkův Brod Renata Kolářová PGP-1213/2016-601 2016.09.15 16:43:34 CEST			
Okres: Havlíčkův Brod				
Obec: Hradec				
Kat. území: Hradec u Ledče nad Sázavou				
Mapový list: Ledče nad Sázavou 4-6/41, 43	Dosavadní vlastníkem pozemků byly poskytnuty informace seznámil se v terénu s průběhem navrhovaných nových hranic které byly rozdělen předepsaným způsobem			

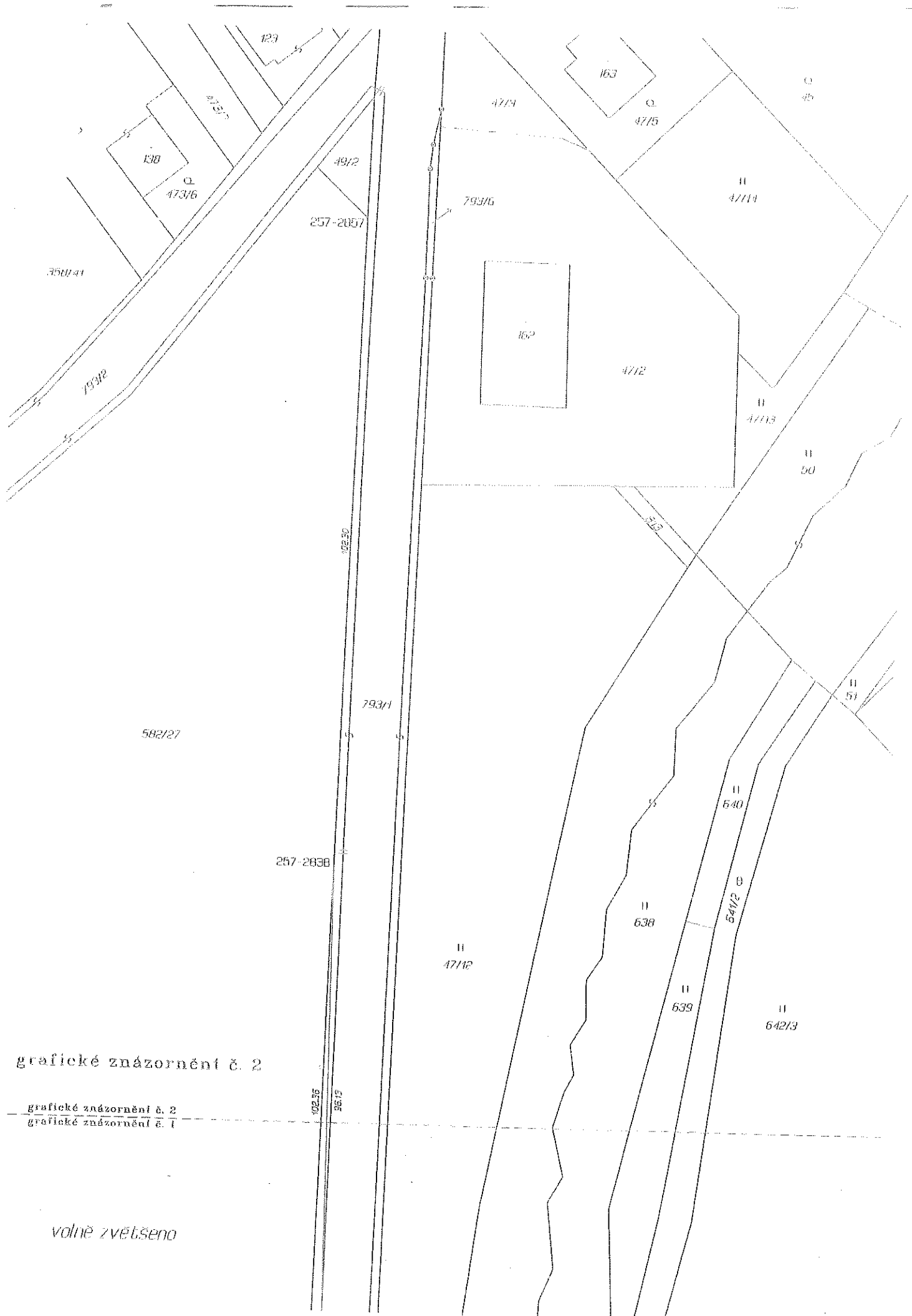


Sajnov súradnic (S-JTSK)  
 Souřadnice v pásce 49 JN  
 S, sja Souto

Kód KN	Poznámka
1	pl. plocha
2	pl. plocha
3	pl. pozemok
4	pl. pozemok
5	pl. pozemok
6	pl. pozemok
7	pl. pozemok
8	pl. pozemok
9	pl. pozemok
10	pl. pozemok
11	pl. pozemok
12	pl. pozemok
13	pl. pozemok
14	pl. pozemok
15	pl. pozemok
16	pl. pozemok
17	pl. pozemok
18	pl. pozemok
19	pl. pozemok
20	pl. pozemok
21	pl. pozemok
22	pl. pozemok
23	pl. pozemok
24	pl. pozemok
25	pl. pozemok
26	pl. pozemok
27	pl. pozemok
28	pl. pozemok
29	pl. pozemok
30	pl. pozemok
31	pl. pozemok
32	pl. pozemok
33	pl. pozemok
34	pl. pozemok
35	pl. pozemok
36	pl. pozemok
37	pl. pozemok
38	pl. pozemok
39	pl. pozemok
40	pl. pozemok
41	pl. pozemok
42	pl. pozemok
43	pl. pozemok
44	pl. pozemok
45	pl. pozemok
46	pl. pozemok
47	pl. pozemok
48	pl. pozemok
49	pl. pozemok
50	pl. pozemok
51	pl. pozemok
52	pl. pozemok
53	pl. pozemok
54	pl. pozemok
55	pl. pozemok
56	pl. pozemok
57	pl. pozemok
58	pl. pozemok
59	pl. pozemok
60	pl. pozemok
61	pl. pozemok
62	pl. pozemok
63	pl. pozemok
64	pl. pozemok
65	pl. pozemok
66	pl. pozemok
67	pl. pozemok
68	pl. pozemok
69	pl. pozemok
70	pl. pozemok
71	pl. pozemok
72	pl. pozemok
73	pl. pozemok
74	pl. pozemok
75	pl. pozemok
76	pl. pozemok
77	pl. pozemok
78	pl. pozemok
79	pl. pozemok
80	pl. pozemok
81	pl. pozemok
82	pl. pozemok
83	pl. pozemok
84	pl. pozemok
85	pl. pozemok
86	pl. pozemok
87	pl. pozemok
88	pl. pozemok
89	pl. pozemok
90	pl. pozemok
91	pl. pozemok
92	pl. pozemok
93	pl. pozemok
94	pl. pozemok
95	pl. pozemok
96	pl. pozemok
97	pl. pozemok
98	pl. pozemok
99	pl. pozemok
100	pl. pozemok

246-372  
 246-372  
 257-263





grafické znázornění č. 2

grafické znázornění č. 2  
 grafické znázornění č. 1

volně zvětšeno