


Zpřesnění geometrického a polohového určení pozemků podle §50 odst.1 písm. a) katastrálního zákona navržené v tomto geometrickém plánu lze v katastru nemovitostí provést jen na základě souhlasného prohlášení.

<b>GEOMETRICKÝ PLÁN</b> <b>pro</b> rozdělení pozemku, průběh vlastnický upřesněné hranice pozemků	<b>Geometrický plán ověřil úředně oprávněný zeměměřický inženýr:</b>	<b>Stejnopis ověřil úředně oprávněný zeměměřický inženýr:</b>
	Jméno, příjmení: Ing. Jiří Venc	Jméno, příjmení: Ing. Jiří Venc
	Číslo položky seznamu úředně oprávněných zeměměřických inženýrů: 2042/2001	Číslo položky seznamu úředně oprávněných zeměměřických inženýrů: 2042/2001
	Dne: 23.3.2015 Číslo: 29/2015	Dne: 31.3.2015 Číslo: 33/2015
Náležitosti a přesnosti odpovídá právním předpisům.	Katastrální úřad souhlasí s očíslováním parcel.	Tento stejnopis odpovídá geometrickému plánu v elektronické podobě uloženému v dokumentaci katastrálního úřadu.  <b>Ověření stejnopisu geometrického plánu v listinné podobě.</b>
Vyhovitel: GEONOVA s.r.o. Nádražní 397 Havlíčkův Brod 580 01	KÚ pro Vysočinu KP Havlíčkův Brod Ing. Jaroslav Beránek PGP-352/2015-601 2015.03.30 15:59:22 CEST	
Číslo plánu: 418-1015/2015 Okres: Havlíčkův Brod Obec: Jeřišno Kat. území: Jeřišno Mapový list: Chotěboř 4-3/24, 3-3/13,31,32 Dosavadním vlastníkem pozemků byla poskytnuta možnost seznámit se v terénu s průběhem navrhovaných nových hranic, které byly označeny předepsaným způsobem:		

VÝKAZ DOSAVADNÍHO A NOVÉHO STAVU ÚDAJŮ KATASTRU NEMOVITOSTÍ

Dosavadní stav				Nový stav												
Označení pozemku parc. číslem	Výměra parcely		Druh pozemku Způsob využití	Označení pozemku parc. číslem	Výměra parcely		Druh pozemku Způsob využití	Typ stavby Způsob využití	Zpús. určení výměr	Porovnání se stavem evidence právních vztahů						
	ha	m <sup>2</sup>			ha	m <sup>2</sup>				Díl přechází z pozemku označeného v katastru nemovitostí	Číslo listu vlastnictví	Výměra dílu		Označení dílu		
			ha				m <sup>2</sup>									
2/1	7	95	travní p.	2/1	7	56	travní p.		0							
				2/2		35	ostat.pl.		0	2/1	496			35		
				2/3		4	jiná plocha ostat.pl. silnice		0	2/1	496			4		
3/3	6	83	zahrada	3/3	6	65	zahrada		0							
				3/8		18	ostat.pl. silnice		0	3/3	10001			18		
6		72	zahrada	6		42	zahrada		0							
				1078		85	ostat.pl. silnice		0	6 st.30/1	500 500			30 55 85	s t	
74	2	05	zahrada	74/1	1	86	zahrada		0	74	484		1	86		
				74/2		28	ostat.pl. silnice		0	74 819/6	484 484			19 9 28	a b	
300/1	45	93	orná půda	300/1	44	74	orná půda		0							
				300/3	1	19	ostat.pl. silnice		0	300/1	258		1	19		
301	15	16	zahrada	301/1	14	35	zahrada		0	301	4		14	35		
				301/2		81	ostat.pl. silnice		0	301	4			81		
302	2	27	orná půda	302/1	2	09	ostat.pl. silnice		0	302	378		2	09		
				302/2		18	orná půda		0	302	378			18		
315	47	98	orná půda	315/1	47	46	orná půda		0	315	67		47	46		
				315/2		52	ostat.pl. silnice		0	315	67			52		
316	20	50	orná půda	316/1	19	52	orná půda		0	316	53		19	52		
				316/2		98	ostat.pl. silnice		0	316	53			98		
317	43	05	orná půda	317/1	41	20	orná půda		0	317	75		41	20		
				317/2		85	ostat.pl. silnice		0	317	75		1	85		
318	29	78	orná půda	318/1	28	61	orná půda		0	318	399		28	61		
				318/2		17	ostat.pl. silnice		0	318	399		1	17		
319	19	64	orná půda	319/1	18	98	orná půda		0	319	75		18	98		
				319/2		66	ostat.pl. silnice		0	319	75			66		
331/5	69	99	orná půda	331/5	68	83	orná půda		0							
				331/29		16	ostat.pl. silnice		0	331/5	533		1	16		
332	60	89	orná půda	332/1	59	53	orná půda		0	332	127		59	53		
				332/2		36	ostat.pl. silnice		0	332	127		1	36		
335	31	43	orná půda	335/1	30	33	orná půda		0	335	172		30	33		
				335/2		10	ostat.pl. silnice		0	335	172		1	10		
336	29	17	orná půda	336/1	28	22	orná půda		0	336	67		28	22		
				336/2		95	ostat.pl. silnice		0	336	67			95		
337	32	84	orná půda	337/1	31	84	orná půda		0	337	562		31	84		
				337/2		00	ostat.pl. silnice		0	337	562		1	00		
342	34	60	orná půda	342/1	33	79	orná půda		0	342	61		33	79		

VÝKAZ DOSAVADNÍHO A NOVÉHO STAVU ÚDAJŮ KATASTRU NEMOVITOSTÍ

Dosavadní stav				Nový stav										
Označení pozemku parc. číslem	Výměra parcely		Druh pozemku Způsob využití	Označení pozemku parc. číslem	Výměra parcely		Druh pozemku Způsob využití	Typ stavby Způsob využití	Zpús. určení výměr	Porovnání se stavem evidence právních vztahů				
	ha	m <sup>2</sup>			ha	m <sup>2</sup>				Díl přechází z pozemku označeného v katastru nemovitostí	Číslo listu vlastnictví	Výměra dílu		Označení dílu
			ha	m <sup>2</sup>										
343	54	88	orná půda	342/2	81	ostat.pl. silnice	0	342	61	81				
				343/1	94	orná půda	0	343	378	53	94			
				343/2	94	ostat.pl. silnice	0	343	378		94			
344	17	23	orná půda	344/1	86	orná půda	0	344	258	16	86			
				344/2	37	ostat.pl. silnice	0	344	258		37			
345	47	73	orná půda	345	82	orná půda	0							
354	47	73	orná půda	354/1	83	orná půda	0	354	172	46	83			
				354/2	81	ostat.pl. silnice	0	345	172		91	g		
													h	
355	8	27	orná půda	355/1	15	orná půda	0	355	10002	8	15			
				355/2	12	ostat.pl. silnice	0	355	10002		12			
356	27	87	orná půda	356/1	17	orná půda	0	356	188	26	17			
				356/2	70	ostat.pl. silnice	0	356	188	1	70			
364	10	00	orná půda	364/1	95	orná půda	0	364	188	9	95			
				364/2	5	ostat.pl. silnice	0	364	188		5			
481	28	49	orná půda	481/1	21	orná půda	0	481	438	27	21			
				481/2	18	ostat.pl. silnice	0	481	438	1	18			
				481/3	10	orná půda	0	481	438		10			
508/2	1	20	ostat.pl. ost. kom.	508/2	19	ostat.pl. ost. kom.	0							
				508/46	60	ostat.pl. silnice	0	508/2	37		1	k		
							0	508/15	37		21	i		
							0	508/34	37		38	j		
												60		
508/7	78	ostat.pl. ost. kom.	508/7	66	ostat.pl. ost. kom.	0								
			508/47	79	ostat.pl. silnice	0	508/7	61		12	l			
							0	508/35	61		67	m		
											79			
508/9	26	orná půda	508/9	19	orná půda	0								
			508/45	7	ostat.pl. silnice	0	508/9	10001			7			
508/10	30	orná půda	508/10	29	orná půda	0								
			508/44	1	ostat.pl. silnice	0	508/10	438			1			
508/15	7	93	orná půda	508/15	72	orná půda	0							
508/34	3	39	orná půda	508/34	01	orná půda	0							
508/35	39	72	orná půda	508/35	05	orná půda	0							
508/36	1	01	orná půda	508/36	74	orná půda	0							
				508/48	27	ostat.pl. silnice	0	508/36	10002		27			
819/1	37	15	ostat.pl. ost. kom.	819/1	64	ost. kom. ostat.pl.	0							
				819/27	50	ostat.pl. silnice	0	819/1	10001		50			
				819/31	1	ostat.pl. silnice	0	819/1	10001		1			

VÝKAZ DOSAVADNÍHO A NOVÉHO STAVU ÚDAJŮ KATASTRU NEMOVITOSTÍ

Dosavadní stav				Nový stav																	
Označení pozemku parc. číslem	Výměra parcely		Druh pozemku Způsob využití	Označení pozemku parc. číslem	Výměra parcely		Druh pozemku Způsob využití	Typ stavby Způsob využití	Zpús. určení výměr	Porovnání se stavem evidence právních vztahů											
	ha	m <sup>2</sup>			ha	m <sup>2</sup>				Díl přechází z pozemku označeného v katastru nemovitostí	Číslo listu vlastnictví	Výměra dílu		Označení dílu							
			ha				m <sup>2</sup>	ha				m <sup>2</sup>									
819/3	1	97	ostat.pl. ost. kom.	819/3	1	62	ostat.pl. ost. kom. ostat.pl. silnice		0	819/3	219		35	q							
				819/30					82						0	819/16	219	38	p		
															0	st.32/2	219	9	r		
819/6	1	26	zahrada	819/6	1	17	zahrada		0												
819/9	1	39	ostat.pl. ost. kom.	819/9	1	33	ostat.pl. ost. kom. ostat.pl. silnice		0	819/9	10001		6	o							
				819/26					10						0	st.11	10001	4	n		
													10								
819/16	2	23	zahrada	819/16	1	85	zahrada		0												
819/19	3	86	zahrada	819/19	1	83	zahrada ostat.pl. silnice		0	819/19	125		28								
				819/28					28						0	819/19	125	1	75		
				819/29					1						75	zahrada	0	819/19	125	1	75
822	2	09	ostat.pl. silnice	822/1	1	94	ostat.pl. silnice ostat.pl. jiná plocha ostat.pl. jiná plocha ostat.pl. jiná plocha ostat.pl. jiná plocha ostat.pl. jiná plocha ostat.pl. jiná plocha ostat.pl. jiná plocha ostat.pl. jiná plocha ostat.pl. jiná plocha ostat.pl. silnice		0	822	242	1	94	31							
				822/2					32						0	822	242		32		
				822/3					61						0	822	242		61		
				822/4					1						65	ostat.pl. ostat.pl. jiná plocha	0	822	242	1	65
				822/5					5						14	ostat.pl. ostat.pl. jiná plocha	0	822	242	5	14
				822/6					1						15	ostat.pl. ostat.pl. jiná plocha	0	822	242	1	15
				822/7					1						73	ostat.pl. ostat.pl. jiná plocha	0	822	242	1	73
				822/8					3						46	ostat.pl. ostat.pl. jiná plocha	0	822	242	3	46
				822/9											37	ostat.pl. ostat.pl. jiná plocha	0	822	242		37
				822/10											15	ostat.pl. silnice	0	822	242		15
823	12	77	orná půda	823/1	12	68	orná půda ostat.pl. silnice		0	823	10002		12	68							
				823/2					9						0	823	10002		9		
827/1	16	77	ostat.pl. silnice	827/1	16	94	ostat.pl. ostat.pl. silnice		0	822	242		35	u							
				827/6					18						0	827/1	242	16	59	v	
													16	94							
831	3	60	ostat.pl. ost. kom.	831/1	3	43	ostat.pl. ost. kom. ostat.pl. silnice		0	831	446		3	43							
				831/2					17						0	831	446		17		
				831/1					43						0	831	446		17		
870/8		28	ostat.pl. silnice	870/8		30	ostat.pl. ostat.pl. silnice		0	870/8	433		27	c							
				870/9											0	870/9	433		3	f	
													30								
870/9		29	ostat.pl. silnice	870/9		27	ostat.pl. jiná plocha		0	870/8	433		1	d							
				870/9											0	870/9	433		26	e	
				870/9											0	870/9	433		27		
870/24	7	25	ostat.pl. silnice	870/24		25	ostat.pl. silnice ostat.pl. jiná plocha		0	870/24	10001		5	25							
				870/28					1						00	0	870/24	10001	1	00	



### Výkaz údajů o bonitovaných půdně ekologických jednotkách (BPEJ) k parcelám nového stavu

Parcelní číslo podle		Kód BPEJ	Výměra		BPEJ na dílu parcely	Parcelní číslo podle		Kód BPEJ	Výměra		BPEJ na dílu parcely
katastru nemovitosti	zjednodušené evidence		ha	m <sup>2</sup>		katastru nemovitosti	zjednodušené evidence		ha	m <sup>2</sup>	
2/1		55800	7	56							
3/3		54712		13							
		55800	6	52							
6		54712		42							
74/1		54712	1	86							
300/1		55800	29	39							
		54700	15	35							
301/1		55800	14	34							
		54700		1							
302/2		54700		12							
		55800		6							
315/1		54700	31	16							
		55800	16	30							
316/1		55800		53							
		54700	18	99							
317/1		54700	41	20							
318/1		54700	28	61							
319/1		54700	18	98							
331/5		54700	68	83							
332/1		54700	31	47							
		51100	28	06							
335/1		51100	30	33							
336/1		51100	28	22							
337/1		51100	31	84							
342/1		51100	33	79							
343/1		51100	53	94							
344/1		51100	16	86							
345		51100	46	82							
354/1		55011		12							
		51100	46	71							
355/1		51100	3	92							
		55011	3	43							
		55800		80							
356/1		55011	25	94							
		51100		23							
364/1		55011	9	95							
481/1		52511	21	78							
		54700	5	43							
481/3		52511		9							
		55800		1							
508/9		52511		13							
		55800		6							
508/10		52511		21							
		55800		8							
508/15		55011		27							
		51100	7	45							
508/34		55011	3	01							
508/35		55011	39	05							
508/36		55011		74							
819/6		54712	1	17							
819/16		54712	1	85							
819/19		54712	1	83							
819/29		54712	1	75							
823/1		54700	11	20							
		55800		9							
		51100	1	39							

## Seznam souřadnic (S-JTSK)

Číslo bodu	Souřadnice pro zápis do KN			Souřadnice určené měřením		Poznámka
	Y	X	Kód kv.	Y	X	
k.ú. Čečkovice u Jeřišna (658537)						
110-717	659318.06	1087388.71	8			dř. kolík
110-772	659288.68	1087371.58	8			nástřík
110-811	659275.44	1087367.02	8			nástřík
k.ú. Jeřišno (658553)						
186-5	659903.71	1086912.78	8			plast. mezník
186-26	659891.40	1086918.65	8			plast. mezník
202-15	659784.62	1087000.51	8			dř. kolík
202-631	660155.43	1086778.36	8			sl. plotu
276-1	660083.39	1086821.03	8			roh budovy
276-4	660066.46	1086827.12	3			nástřík
303-1	659831.96	1086941.26	8			dř. kolík
303-2	659816.10	1086909.89	3			dř. kolík
303-6	659834.97	1086938.35	3			dř. kolík
327-12	660174.00	1086799.20	8			dř. kolík
332-7	659331.12	1087330.29	3			nástřík
334-2520	660163.55	1086720.99	8			dř. kolík
334-2565	660166.69	1086732.84	8			dř. kolík
334-2566	660163.52	1086734.26	8			nástřík
334-2618	660167.88	1086747.66	8			dř. kolík
334-2656	660353.76	1086757.34	8			sl. plotu
334-2724	660335.57	1086773.58	8			nástřík
334-2759	660156.99	1086781.64	8			nástřík
334-2837	660165.73	1086799.78	8			nástřík
334-2839	660309.73	1086800.00	8			roh budovy
334-2844	660310.37	1086800.74	8			nástřík
334-2885	660167.97	1086808.00	8			nástřík
334-2886	660143.51	1086808.31	8			roh budovy
334-2895	660112.30	1086810.07	8			roh budovy
334-2901	660146.83	1086811.45	8			nástřík
334-2903	660162.55	1086811.67	8			nástřík
334-2912	660200.49	1086813.91	8			dř. kolík
334-2925	660203.67	1086815.68	8	660203.38	1086815.94	nástřík
334-2938	660197.62	1086818.03	8			nástřík
334-2940	660302.92	1086818.19	8			dř. kolík
334-2946	660085.94	1086820.11	8	660085.97	1086820.46	nástřík
334-2948	660112.98	1086820.31	8			nástřík
334-2949	660121.67	1086820.40	8			nástřík
334-2955	660211.04	1086820.92	8	660211.06	1086820.17	nástřík
334-2967	660234.79	1086822.63	8			roh budovy
334-2972	660218.74	1086823.86	8			dř. kolík
334-2975	660282.02	1086824.44	8			nástřík
334-2982	660238.52	1086825.02	8			nástřík
334-2988	660107.36	1086826.03	8			nástřík
334-2990	660217.85	1086826.33	8			dř. kolík
334-2994	660246.11	1086827.07	8			nástřík
334-3008	660227.16	1086829.37	8			nástřík
334-3010	660275.17	1086829.54	8			nástřík
334-3017	660077.33	1086831.07	8			nástřík
334-3038	660246.29	1086834.61	8			dř. kolík
334-3043	660281.74	1086835.40	8			dř. kolík
334-3077	660237.29	1086841.48	8			nástřík
334-3083	660228.80	1086841.69	8			nástřík
334-3085	660238.24	1086842.18	8			nástřík
334-3120	660233.19	1086847.64	8			nástřík
334-3123	660235.13	1086849.01	8			nástřík
334-3151	660223.57	1086854.88	8			nástřík
334-3224	660219.57	1086872.49	8			nástřík
334-3244	660223.76	1086877.22	8			nástřík
334-3413	659855.50	1086924.57	8			dř. kolík

334-3438	659867.38	1086930.56	8	dř. kolík
334-3449	659842.64	1086932.92	8	dř. kolík
334-3459	659869.88	1086934.39	8	dř. kolík
334-3464	659844.32	1086935.38	8	nástřik
334-3470	659837.07	1086936.86	8	dř. kolík
334-3479	659839.23	1086940.50	8	nástřik
334-3494	659835.27	1086944.47	8	nástřik
334-3498	659844.95	1086945.18	8	nástřik
334-3510	659840.40	1086948.15	8	roh budovy
334-3600	659791.85	1086973.01	8	dř. kolík
334-3614	659802.54	1086976.74	8	nástřik
334-3686	659778.88	1086997.47	8	nástřik
334-3845	659699.76	1087047.36	8	nástřik
334-3868	659680.54	1087056.99	8	nástřik
334-3913	659640.46	1087076.71	8	nástřik
334-3970	659608.33	1087101.12	8	nástřik
335-89	659589.39	1087119.53	8	nástřik
335-93	659587.02	1087121.84	8	nástřik
335-94	659761.85	1087121.94	8	dř. kolík
335-109	659598.38	1087131.01	8	dř. kolík
335-118	659744.45	1087134.20	8	dř. kolík
335-127	659691.44	1087135.42	8	dř. kolík
335-179	659554.10	1087153.41	8	nástřik
335-186	659667.17	1087156.09	8	dř. kolík
335-232	659648.43	1087172.05	8	dř. kolík
335-247	659526.41	1087178.08	8	nástřik
335-284	659510.22	1087191.17	8	nástřik
335-296	659601.31	1087196.69	8	dř. kolík
335-318	659497.52	1087202.91	8	nástřik
335-340	659561.91	1087212.50	8	dř. kolík
335-360	659480.59	1087218.34	8	nástřik
335-413	659462.65	1087235.02	8	nástřik
335-459	659508.96	1087246.74	8	dř. kolík
335-512	659436.01	1087259.77	8	nástřik
335-540	659426.52	1087268.59	8	nástřik
335-598	659516.00	1087287.33	8	dř. kolík
335-601	659395.12	1087288.14	8	dř. kolík
335-633	659618.52	1087299.64	8	dř. kolík
335-657	659351.97	1087306.52	8	dř. kolík
335-681	659602.31	1087312.63	8	dř. kolík
335-685	659491.15	1087315.69	8	dř. kolík
335-703	659365.23	1087320.90	8	nástřik
335-708	659480.02	1087322.16	8	dř. kolík
335-717	659374.52	1087324.61	8	nástřik
335-719	659333.64	1087325.05	8	nástřik
335-727	659371.64	1087327.31	8	nástřik
335-757	659341.02	1087333.97	8	dř. kolík
335-784	659351.11	1087339.33	8	nástřik
335-807	659455.15	1087345.72	8	dř. kolík
335-823	659273.39	1087349.62	8	dř. kolík
335-860	659285.92	1087359.92	8	dř. kolík
335-862	659413.12	1087360.28	8	dř. kolík
335-866	659407.95	1087361.06	8	dř. kolík
397-86	660165.52	1086727.93	8	nástřik
397-88	660162.44	1086729.28	8	nástřik
397-99	660147.69	1086798.10	8	nástřik
397-116	660118.12	1086826.96	8	dř. kolík
397-197	659860.79	1086929.91	8	nástřik
397-216	659721.46	1087041.42	8	dř. kolík
397-260	659295.12	1087368.25	8	dř. kolík
397-312	659865.78	1086928.08	8	nástřik
397-313	660050.21	1086843.11	8	nástřik
1	660234.95	1086831.31	3	hřeb
2	660221.20	1086825.47	8	nástřik



3	660162.02	1086802.74	3	
4	660158.69	1086804.13	8	hřeb
24	660277.76	1086827.61	8	nástřík
33	660256.90	1086828.00	8	nástřík
56	660169.98	1086799.48	8	nástřík
57	660165.55	1086756.74	3	plast. mezník
58	660168.04	1086757.13	8	dř. kolík
59	660155.57	1086784.16	8	nástřík
60	660349.89	1086760.79	8	sl. plotu
61	660315.24	1086795.00	3	sl. plotu
62	660316.44	1086796.24	3	roh obrubníku
66	660309.87	1086800.16	8	dř. kolík
68	660307.02	1086805.45	3	roh obrubníku
69	660301.00	1086810.85	3	roh obrubníku
70	660294.06	1086816.75	3	roh obrubníku
71	660286.77	1086822.31	3	roh obrubníku
72	660284.29	1086824.07	3	roh obrubníku
73	660281.07	1086826.00	3	roh obrubníku
74	660278.38	1086827.43	3	roh obrubníku
75	660275.82	1086828.18	3	roh obrubníku
76	660272.49	1086828.85	3	roh obrubníku
77	660268.46	1086829.07	3	roh obrubníku
78	660264.38	1086828.85	3	roh obrubníku
79	660258.42	1086828.23	3	roh obrubníku
81	660247.74	1086826.60	3	roh obrubníku
85	660233.23	1086823.11	3	hřeb
86	660248.73	1086833.06	3	hřeb
90	660268.39	1086835.90	3	hřeb
91	660272.82	1086835.54	3	hřeb
92	660277.86	1086834.54	3	hřeb
93	660282.83	1086832.66	3	hřeb
94	660315.62	1086795.40	8	plast. mezník
				bod na sluč.
				hranici
109	660244.67	1086834.30	8	dř. kolík
110	660240.94	1086836.96	3	hřeb
111	660237.61	1086840.69	3	hřeb
112	660232.09	1086852.46	3	hřeb
129	660225.47	1086845.31	3	hřeb
130	660226.80	1086834.60	3	hřeb
131	660226.71	1086831.70	3	hřeb
132	660218.99	1086824.53	3	roh podezdívky
133	660200.49	1086814.35	3	roh podezdívky
134	660196.42	1086812.73	3	roh podezdívky
135	660190.47	1086810.33	3	sl. plotu
137	660171.88	1086800.53	3	plast. mezník
138	660185.93	1086800.73	3	roh patníku
139	660189.33	1086801.05	3	roh patníku
141	660200.69	1086805.14	3	hřeb
142	660214.11	1086812.49	3	hřeb
143	660228.92	1086821.11	3	hřeb
154	660159.98	1086748.74	3	roh budovy
162	660164.91	1086761.18	3	sl. plotu
163	660163.51	1086768.96	3	sl. plotu
164	660163.69	1086772.59	3	sl. plotu
165	660163.15	1086776.50	3	sl. plotu
166	660162.48	1086781.21	3	roh patníku
167	660163.19	1086789.52	3	plast. mezník
168	660167.93	1086798.43	3	plast. mezník
170	660145.53	1086809.61	3	plast. mezník
171	660149.49	1086806.03	3	plast. mezník
172	660153.50	1086799.52	3	plast. mezník
173	660155.65	1086787.70	3	plast. mezník
179	660159.58	1086749.84	3	sl. plotu
180	660186.29	1086809.57	3	sl. plotu

181	660181.97	1086809.20	3			sl. plotu
182	660177.76	1086809.25	3			sl. plotu
183	660169.03	1086810.20	3			sl. plotu
184	660167.15	1086810.81	3			sl. plotu
188	660162.75	1086810.55	3			plast. mezník
190	660140.06	1086819.13	3			plast. mezník
209	660143.83	1086808.61	8			roh podezdívky
211	660138.18	1086811.38	3			roh podezdívky
212	660136.27	1086812.24	3			roh podezdívky
213	660127.47	1086814.84	3			roh podezdívky
214	660118.50	1086816.90	8	660120.72	1086816.88	roh podezdívky
215	660103.25	1086817.05	3			roh podezdívky
216	660095.56	1086818.28	3			sl. plotu
217	660083.85	1086822.41	3			hřeb
218	660071.78	1086826.50	3			hřeb
219	660053.12	1086833.31	3			plast. mezník
222	660016.04	1086848.35	3			plast. mezník
223	659998.55	1086856.08	3			plast. mezník
225	659957.80	1086876.41	3			plast. mezník
227	660009.44	1086857.89	3			roh obrubníku
229	660016.00	1086854.77	3			hřeb
231	660029.91	1086848.97	3			roh obrubníku
232	660044.76	1086843.30	3			hřeb
233	660283.00	1086832.83	8			bod na sluč. hranici
236	660051.51	1086841.05	3			roh obrubníku
237	660081.46	1086833.71	3			roh obrubníku
238	660104.38	1086826.71	3			roh obrubníku
239	660114.12	1086824.28	3			roh obrubníku
240	660127.79	1086821.99	3			hřeb
242	660066.65	1086835.81	8			roh obrubníku
244	659999.87	1086862.52	3			roh obrubníku
247	659989.56	1086867.99	3			roh obrubníku
249	659959.55	1086882.97	3			roh obrubníku
252	659931.09	1086897.01	3			roh obrubníku
253	659890.87	1086916.70	3			roh obrubníku
255	659871.54	1086926.27	3			roh propustku
263	659846.05	1086933.71	8			nástřík
264	659856.72	1086926.99	3			hřeb
266	659868.30	1086920.82	3			hřeb
268	659896.96	1086906.50	3			plast. mezník
276	659860.23	1086932.28	3			plast. mezník
277	659849.58	1086938.76	3			plast. mezník
278	659837.37	1086947.54	3			plast. mezník
279	659838.64	1086949.48	8			sl. plotu
280	659805.49	1086974.51	8			dř. kolík
281	659805.08	1086975.58	3			roh propustku
282	659803.16	1086977.10	3			roh propustku
283	659803.74	1086978.30	3			plast. mezník
285	659819.17	1086951.04	3			sl. plotu
290	659781.82	1086999.03	8			dř. kolík
291	659763.46	1087016.96	3			plast. mezník
292	659748.84	1087027.78	3			plast. mezník
293	659702.93	1087051.17	8			dř. kolík
294	659642.95	1087079.58	8			dř. kolík
295	659622.33	1087092.05	3			plast. mezník
296	659591.11	1087121.06	8			dř. kolík
297	659556.33	1087155.45	8			dř. kolík
298	659529.94	1087181.50	8			dř. kolík
299	659514.36	1087195.31	8			dř. kolík
300	659464.53	1087236.86	8			dř. kolík
301	659437.85	1087261.63	8			dř. kolík
302	659404.42	1087296.38	8			dř. kolík
303	659373.92	1087329.43	8			dř. kolík

304	659372.21	1087330.73	3	roh šachty
305	659360.59	1087338.07	3	plast. mezník
306	659289.96	1087372.33	8	dř. kolík
312	659277.24	1087362.03	3	plast. mezník
313	659329.53	1087338.32	8	dř. kolík
314	659341.82	1087332.77	8	dř. kolík
315	659363.72	1087319.26	8	dř. kolík
316	659378.83	1087305.99	8	dř. kolík
325	659683.39	1087060.43	8	dř. kolík
501	660109.55	1086816.99	8	nástřik
502	659844.13	1086935.10	8	nástřik
503	659838.46	1086939.20	8	nástřik
504	659803.56	1086965.32	8	dř. kolík
505	659771.80	1087008.81	8	dř. kolík
506	659610.44	1087103.09	8	dř. kolík
507	659588.84	1087123.31	8	dř. kolík
508	659500.94	1087206.50	8	dř. kolík
509	659483.39	1087221.14	8	dř. kolík
510	659428.81	1087270.88	8	dř. kolík
511	659377.11	1087327.01	8	dř. kolík
512	659340.51	1087333.36	8	dř. kolík
513	659284.49	1087358.74	8	dř. kolík
514	660218.58	1086824.30	8	nástřik
515	660200.25	1086814.25	8	nástřik
516	660283.88	1086833.66	8	dř. kolík
517	660234.08	1086848.27	8	nástřik
518	660227.98	1086863.99	8	nástřik
519	660185.80	1086809.53	8	nástřik
520	660169.95	1086810.10	8	nástřik
521	660164.09	1086810.63	8	dř. kolík
522	660077.80	1086834.23	8	nástřik
523	659855.08	1086935.41	8	dř. kolík
524	659866.38	1086929.01	8	dř. kolík
538	659873.98	1086925.06	8	nástřik

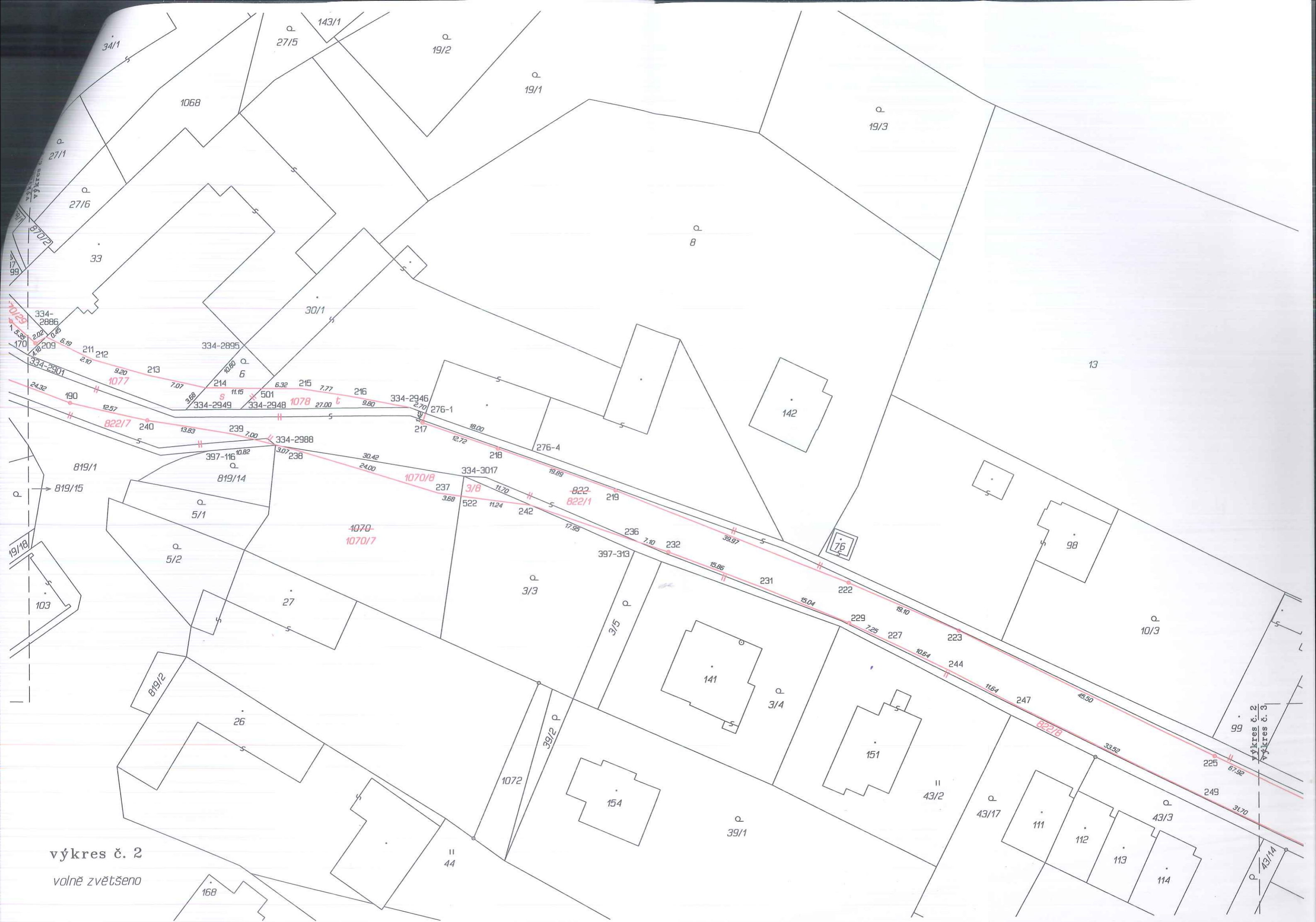
Souřadnice bodů na dosavadní hranici pozemku určené měřením v terénu budou pro zápis do katastru nemovitostí upraveny podle dosavadního určení hranice lomovými body s kódem charakteristiky kvality souřadnic vyšším než 3. Důvodem je nerealizované zpřesnění této hranice, ke kterému je nutné doložit listinu prokazující shodu vlastníků na jejím průběhu [§ 50 odst. 1 písm. a) katastrálního zákona].



výkres č. 1  
volně zvětšeno

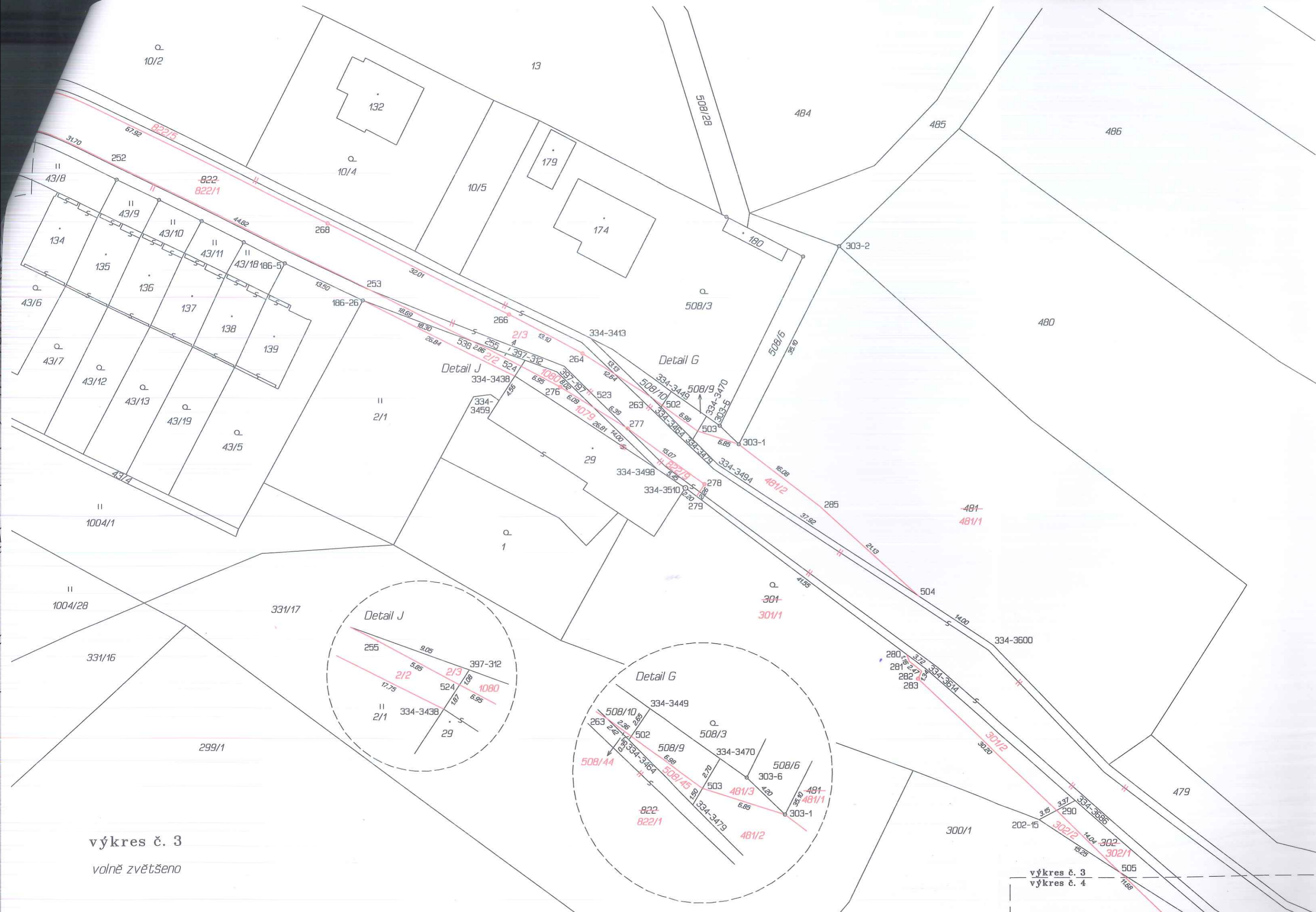
výkres č. 1  
výkres č. 2

posunuto



výkres č. 2  
volně zvětšeno

výkres č. 2  
výkres č. 3



výkres č. 3  
volně zvětšeno

výkres č. 3  
výkres č. 4

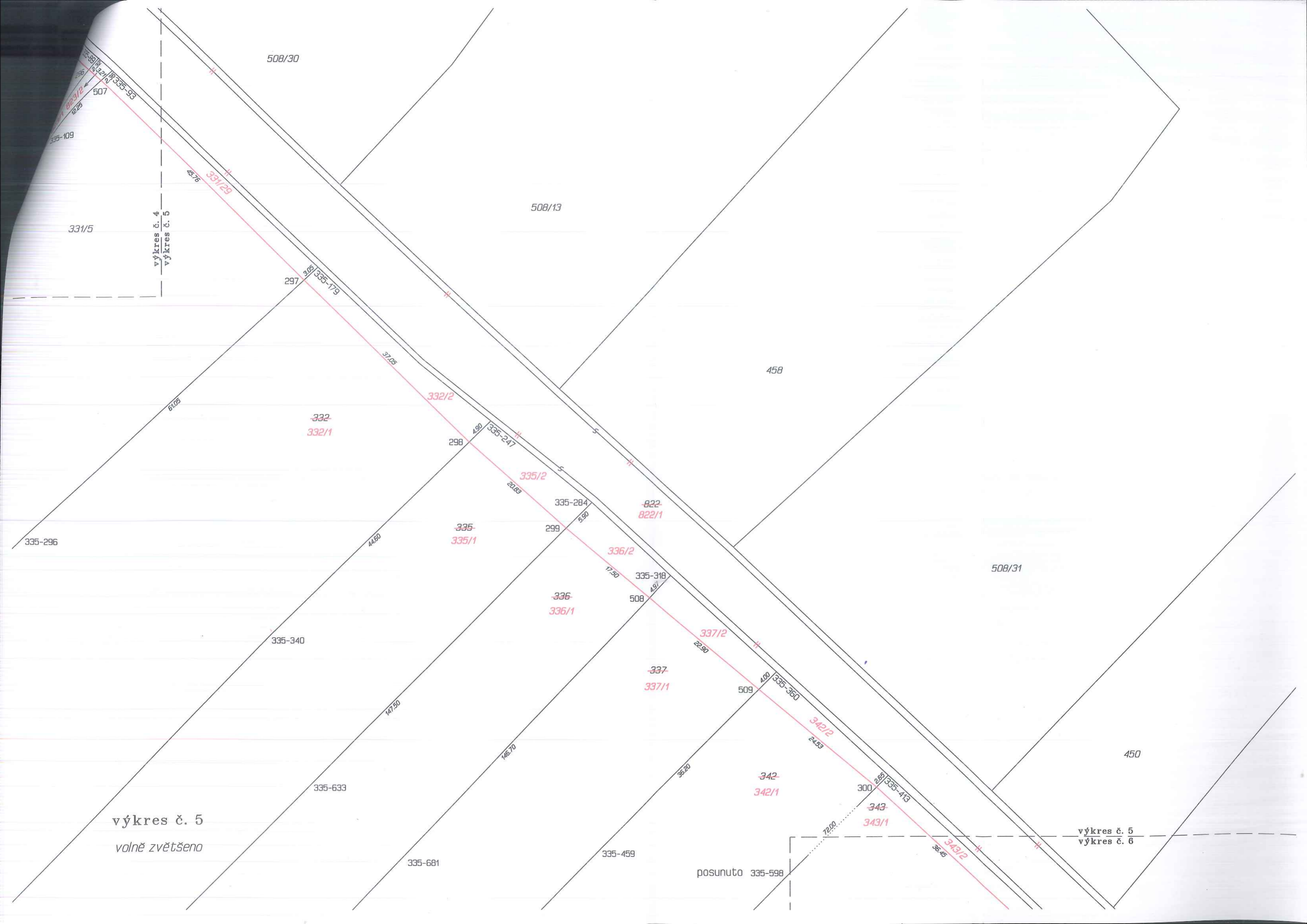
č. 3  
č. 4



výkres č. 4  
volně zvětšeno

posunuto

výkres č. 4  
výkres č. 5



výkres č. 4  
výkres č. 5

výkres č. 5  
volně zvětšeno

výkres č. 5  
výkres č. 6

posunuto 335-598



výkres č. 5  
výkres č. 6

343-  
343/1

344-  
344/1

354-  
354/1

356-  
356/1

364-  
364/1

výkres č. 6  
volně zvětšeno

