

V Jihlavě dne 28.3.2014
Č.j. 40 /ŘSD/39100/2014
Vyřizuje: Ing. Floríková
Tel. 567 584 622
E-mail iva.florikova@rsd.cz

Krajský úřad Kraje Vysočina
Majetkový odbor
Žižkova 57
587 33 Jihlava

KON 2292/2014

Věc: I/38 Moravské Budějovice – obchvat, žádost o majetkoprávní vypořádání

Naše správa dokončila silniční stavbu „I/38 Moravské Budějovice, obchvat“. V rámci stavby došlo k záboru pozemků ve vlastnictví Kraje Vysočina. Žádáme Vás tímto o bezúplatný převod těchto pozemků. Zasíláme Vám návrh darovací smlouvy a žádáme Vás o její schválení v orgánech kraje.

V případě jakýchkoliv dotazů jsme Vám k dispozici na výše uvedeném telefonním čísle.

Děkujeme za spolupráci a jsme s pozdravem

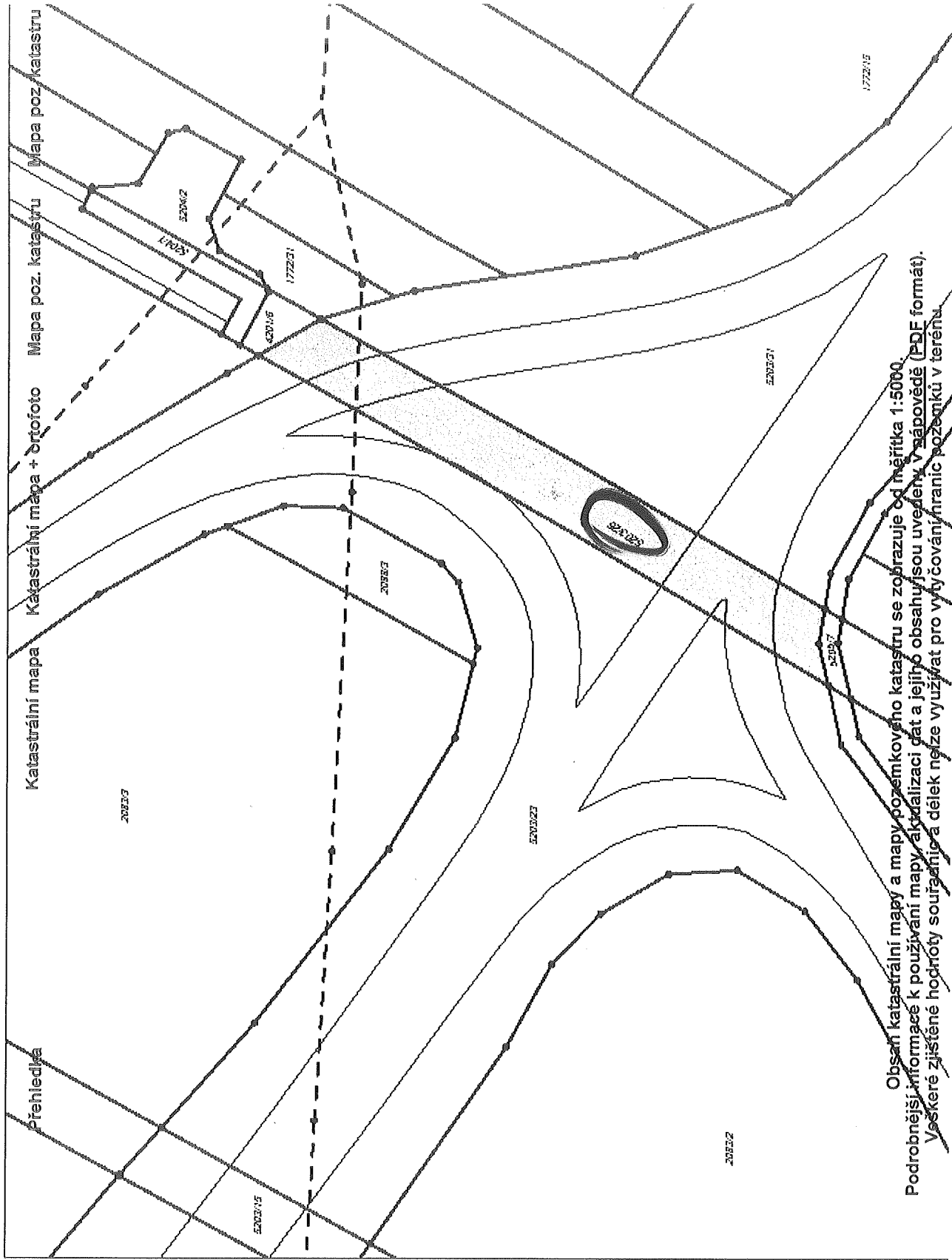

Ing. Marie Tesařová
ředitelka Správy Jihlava

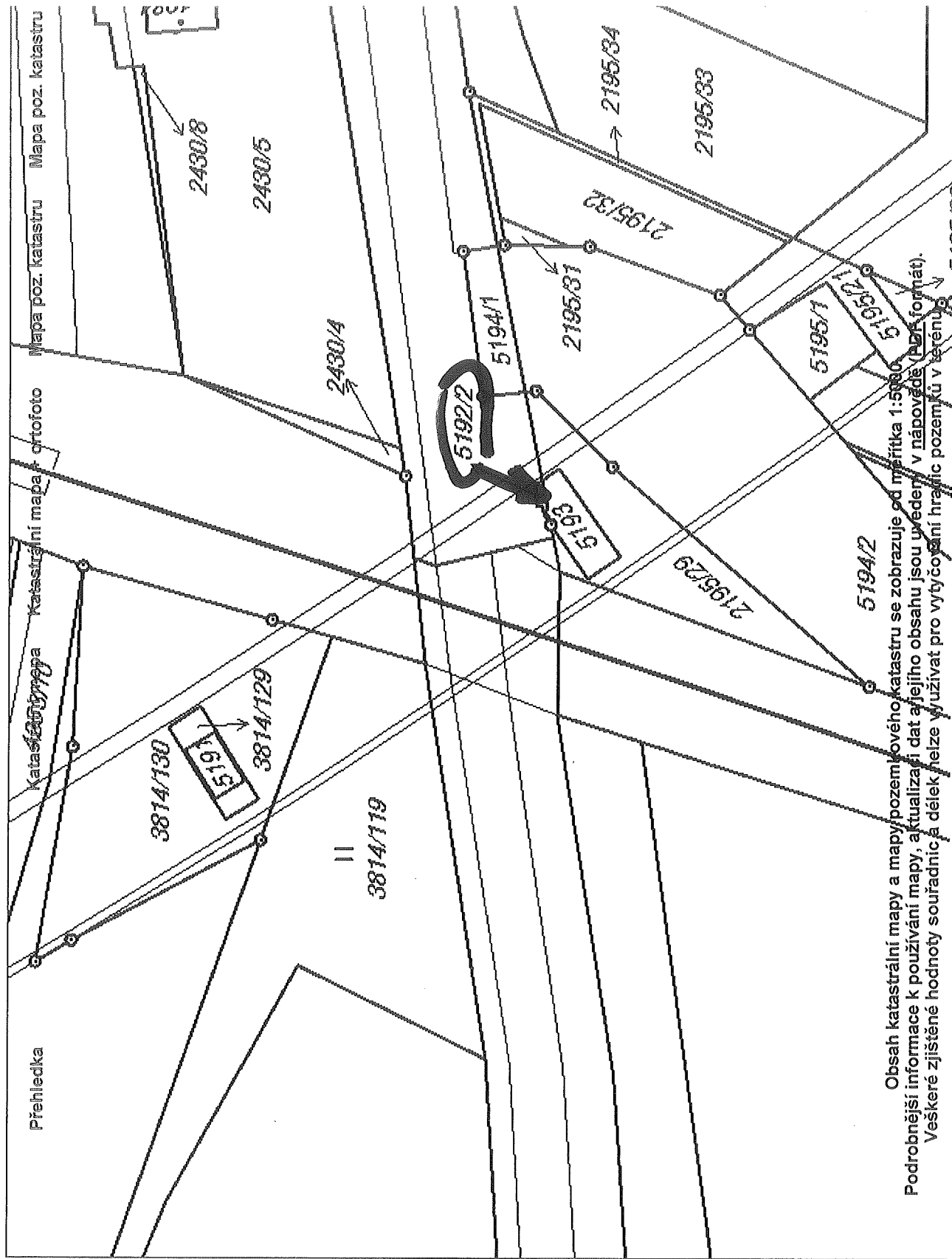
Příloha:

- návrh darovací smlouvy
- snímky pozemkové mapy
- LV

Adresa pro doručování:

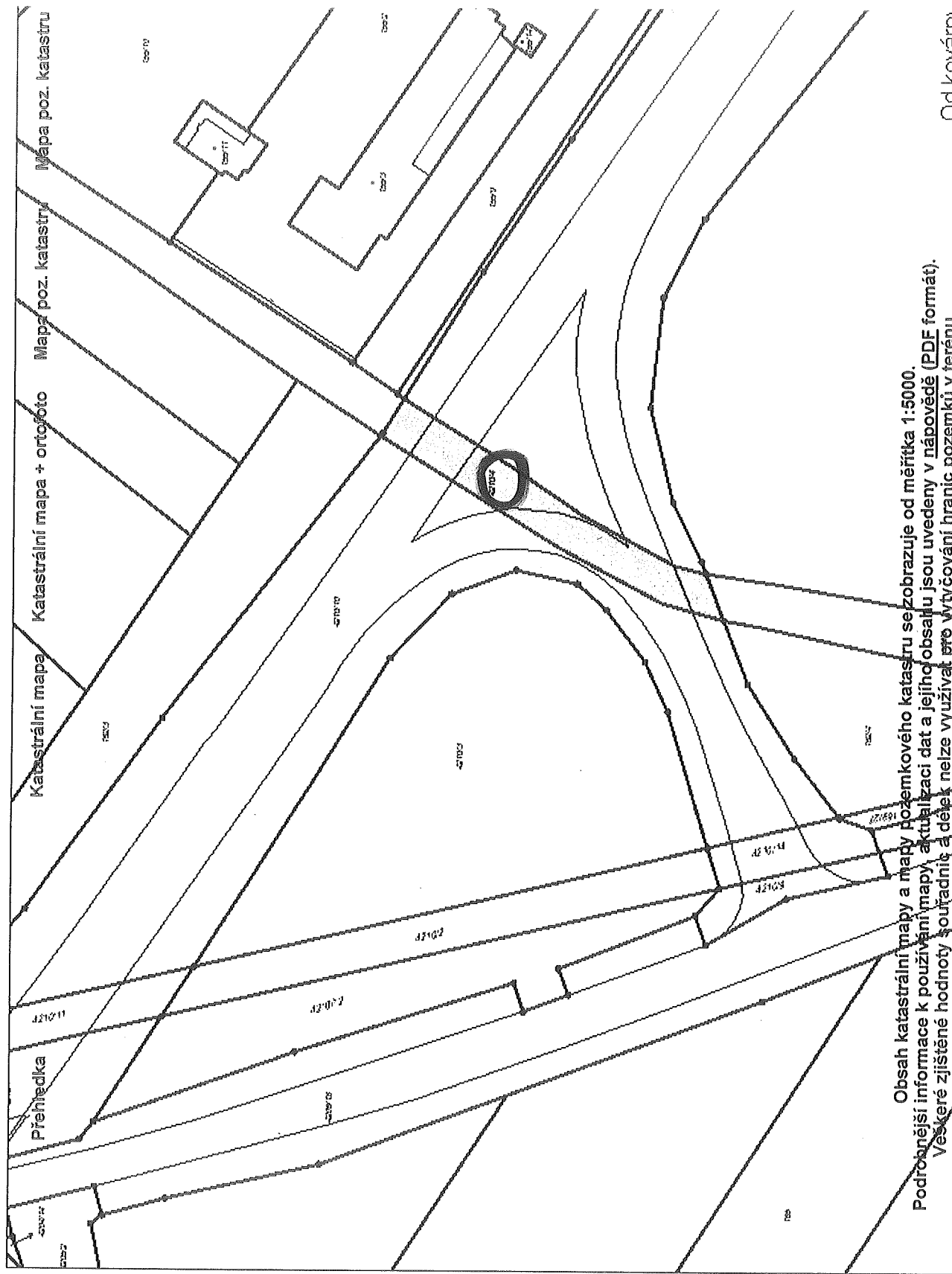
ŘSD ČR Správa Jihlava
Kosovská 10a
586 01 Jihlava





Obsah katastrální mapy a mapy pozemkového katastru se zobrazuje od měřítko 1:5000.
 Podrobnější informace k používání mapy, aktualizaci dat a jejího obsahu jsou uvedeny v nápovědě (PDF formát).
 Veškeré zjištěné hodnoty souřadnic a délek nelze využívat pro vytýčení hranic pozemků v terénu.

K.ú. Lavičky



Obsah katastrální mapy a mapy pozemkového katastru se zobrazuje od měřítka 1:5000.
Podrobnější informace k používání mapy, aktualizaci dat a jejího obsahu jsou uvedeny v nápovědě (PDF formát).
Všechny zjištěné hodnoty souřadnic a délek nelze využívat pro vytýčování hranic pozemků v terénu.

Od kovářm)