

OBEC SALAČOVA LHOTA

395 01 Pacov

Fax: +420 565 442 862
Tel: +420 604 908 860
+420 608 972 148

IČO: 00249 017
e-mail: salacovalhota@quick.cz
www.salacovalhota.cz
Bankovní spojení KB Pelhřimov č.ú. 10520261/0100

Krajský úřad kraje Vysočina
Majetkový odbor
JUDr. Jana Mrázková
Žižkova 57
587 33 JIHLAVA

KRAJ VYSOČINA		4
Došlo dne:	26-06-2014	Počet listů
Č.j.:	KW/44001/2014	Počet stránek

V Salačově Lhotě dne 23.6.2014

Věc: Žádost o bezplatný převod pozemků

Žádáme o bezplatný převod níže uvedených pozemků v obci Salačova Lhota a k.ú. Salačova Lhota. Pozemky slouží zčásti jako veřejná zeleň nebo cesty.

Seznam pozemků:

parc.č. 2305/9
parc.č. 2305/11
parc.č. 2305/8
parc.č. 2400/3
parc.č. 2305/10
parc.č. 2364/3

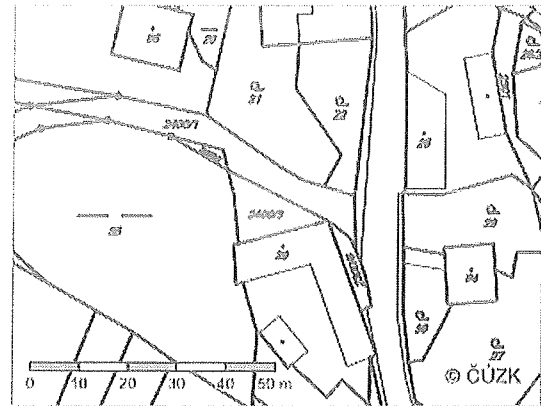
S pozdravem

Martin Malina – starosta obce



Informace o pozemku

Parcelní číslo:	2400/3 z
Obec:	Salačova Lhota [548731] z
Katastrální území:	Salačova Lhota [745936]
Číslo LV:	121
Výměra [m ²]:	100
Typ parcely:	Parcela katastru nemovitostí
Mapový list:	KMD
Určení výměry:	Graficky nebo v digitalizované mapě
Způsob využití:	silnice
Druh pozemku:	ostatní plocha



Vlastníci, jiní oprávnění

Vlastnické právo	Podíl
Kraj Vysočina, Žižkova 1882/57, 58601 Jihlava	
Hospodaření se svěřeným majetkem kraje	Podíl
Krajská správa a údržba silnic Vysočiny, příspěvková organizace, Kosovská 1122/16, 58601 Jihlava	

Způsob ochrany nemovitosti

Nejsou evidovány žádné způsoby ochrany.

Seznam BPEJ

Parcela nemá evidované BPEJ.

Omezení vlastnického práva

Nejsou evidována žádná omezení.

Jiné zápisy

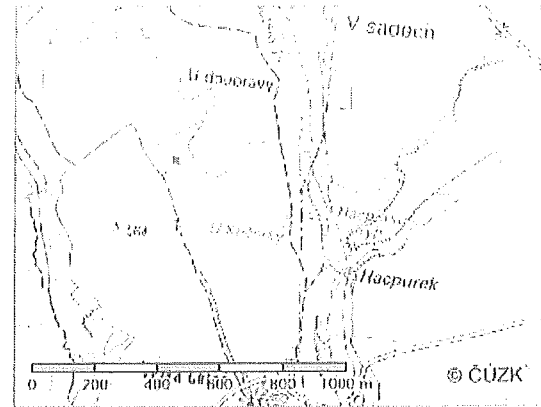
Nejsou evidovány žádné jiné zápisy.

Nemovitost je v územním obvodu, kde státní správu katastru nemovitostí ČR vykonává [Katastrální úřad pro Vysočinu, Katastrální pracoviště Pelhřimov z](#)

Zobrazené údaje mají informativní charakter. Platnost k 07.03.2014 08:52:00.

Informace o pozemku

Parcelní číslo:	2364/3
Obec:	Salačova Lhota [548731]
Katastrální území:	Salačova Lhota [745936]
Číslo LV:	121
Výměra [m ²]:	4778
Typ parcely:	Parcela katastru nemovitostí
Mapový list:	KMD
Určení výměry:	Graficky nebo v digitalizované mapě
Způsob využití:	ostatní komunikace
Druh pozemku:	ostatní plocha



Vlastníci, jiní oprávnění

Vlastnické právo	Podíl
Kraj Vysočina, Žižkova 1882/57, 58601 Jihlava	
Hospodaření se svěřeným majetkem kraje	Podíl
Krajská správa a údržba silnic Vysočiny, příspěvková organizace, Kosovská 1122/16, 58601 Jihlava	

Způsob ochrany nemovitosti

Nejsou evidovány žádné způsoby ochrany.

Seznam BPEJ

Parcela nemá evidované BPEJ.

Omezení vlastnického práva

Nejsou evidována žádná omezení.

Jiné zápisy

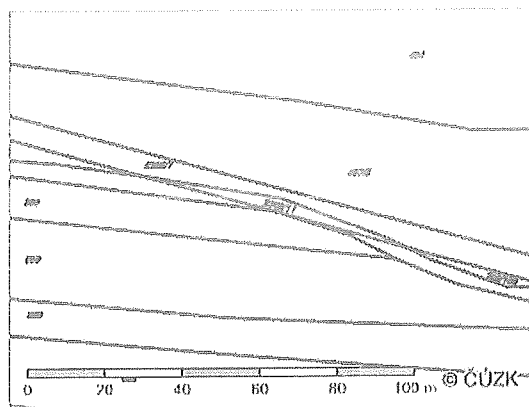
Nejsou evidovány žádné jiné zápisy.

Nemovitost je v územním obvodu, kde státní správu katastru nemovitostí ČR vykonává [Katastrální úřad pro Vysočinu, Katastrální pracoviště Pelhřimov](#)

Zobrazené údaje mají informativní charakter. Platnost k 07.03.2014 08:52:00.

Informace o pozemku

Parcelní číslo:	2305/11
Obec:	Salačova Lhota [548731]
Katastrální území:	Salačova Lhota [745936]
Číslo LV:	121
Výměra [m ²]:	135
Typ parcely:	Parcela katastru nemovitostí
Mapový list:	KMD
Určení výměry:	Graficky nebo v digitalizované mapě
Způsob využití:	ostatní komunikace
Druh pozemku:	ostatní plocha



Vlastníci, jiní oprávnění

Vlastnické právo	Podíl
Kraj Vysočina, Žižkova 1882/57, 58601 Jihlava	
Hospodaření se svěřeným majetkem kraje	Podíl
Krajská správa a údržba silnic Vysočiny, příspěvková organizace, Kosovská 1122/16, 58601 Jihlava	

Způsob ochrany nemovitosti

Nejsou evidovány žádné způsoby ochrany.

Seznam BPEJ

Parcela nemá evidované BPEJ.

Omezení vlastnického práva

Nejsou evidována žádná omezení.

Jiné zápisy

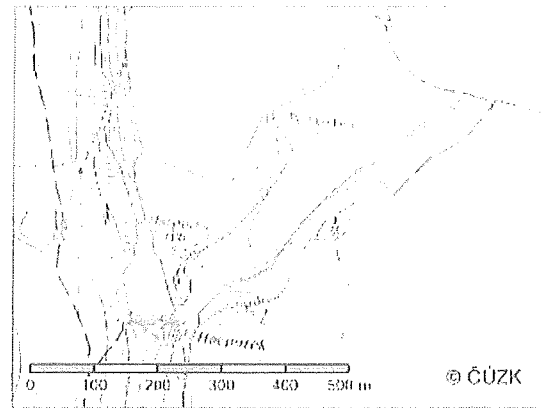
Typ
Změna číslování parcel

Nemovitost je v územním obvodu, kde státní správu katastru nemovitostí ČR vykonává [Katastrální úřad pro Vysočinu, Katastrální pracoviště Pelhřimov](#)

Zobrazené údaje mají informativní charakter. Platnost k 07.03.2014 08:52:00.

Informace o pozemku

Parcelní číslo:	2305/10
Obec:	Salačova Lhota [548731]
Katastrální území:	Salačova Lhota [745936]
Číslo LV:	121
Výměra [m ²]:	5520
Typ parcely:	Parcela katastru nemovitostí
Mapový list:	KMD
Určení výměry:	Graficky nebo v digitalizované mapě
Způsob využití:	ostatní komunikace
Druh pozemku:	ostatní plocha



Vlastníci, jiní oprávnění

Vlastnické právo	Podíl
Kraj Vysočina, Žižkova 1882/57, 58601 Jihlava	
Hospodaření se svěřeným majetkem kraje	Podíl
Krajská správa a údržba silnic Vysočiny, příspěvková organizace, Kosovská 1122/16, 58601 Jihlava	

Způsob ochrany nemovitosti

Nejsou evidovány žádné způsoby ochrany.

Seznam BPEJ

Parcela nemá evidované BPEJ.

Omezení vlastnického práva

Nejsou evidována žádná omezení.

Jiné zápisy

Typ
Změna číslování parcel

Nemovitost je v územním obvodu, kde státní správu katastru nemovitostí ČR vykonává [Katastrální úřad pro Vysočinu, Katastrální pracoviště Pelhřimov](#)

Zobrazené údaje mají informativní charakter. Platnost k 07.03.2014 08:52:00.

Informace o pozemku

Parcelní číslo:	2305/9-z
Obec:	Salačova Lhota [5487311-z]
Katastrální území:	Salačova Lhota [745936]
Číslo LV:	121
Výměra [m ²]:	424
Typ parcely:	Parcela katastru nemovitostí
Mapový list:	KMD
Určení výměry:	Graficky nebo v digitalizované mapě
Způsob využití:	ostatní komunikace
Druh pozemku:	ostatní plocha



Vlastníci, jiní oprávnění

Vlastnické právo	Podíl
Kraj Vysočina, Žižkova 1882/57, 58601 Jihlava	
Hospodaření se svěřeným majetkem kraje	Podíl
Krajská správa a údržba silnic Vysočiny, příspěvková organizace, Kosovská 1122/16, 58601 Jihlava	

Způsob ochrany nemovitosti

Nejsou evidovány žádné způsoby ochrany.

Seznam BPEJ

Parcela nemá evidované BPEJ.

Omezení vlastnického práva

Nejsou evidována žádná omezení.

Jiné zápisy

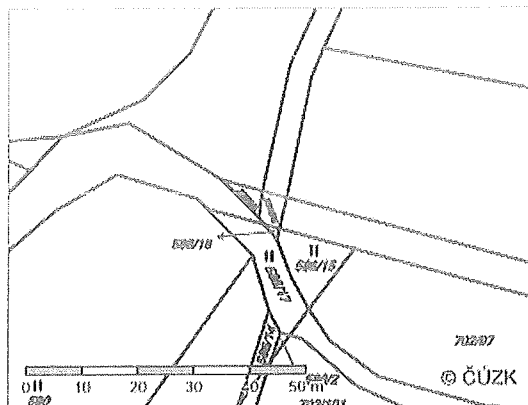
Typ
Změna číslování parcel

Nemovitost je v územním obvodu, kde státní správu katastru nemovitostí ČR vykonává [Katastrální úřad pro Vysočinu, Katastrální pracoviště Pelhřimov-z](#)

Zobrazené údaje mají informativní charakter. Platnost k 07.03.2014 08:52:00.

Informace o pozemku

Parcelní číslo:	2305/8-z
Obec:	Salačova Lhota [5487311-z]
Katastrální území:	Salačova Lhota [745936]
Číslo LV:	121
Výměra [m ²]:	40
Typ parcely:	Parcela katastru nemovitostí
Mapový list:	KMD
Určení výměry:	Graficky nebo v digitalizované mapě
Způsob využití:	ostatní komunikace
Druh pozemku:	ostatní plocha



Vlastníci, jiní oprávnění

Vlastnické právo	Podíl
Kraj Vysočina, Žižkova 1882/57, 58601 Jihlava	
Hospodaření se svěřeným majetkem kraje	Podíl
Krajská správa a údržba silnic Vysočiny, příspěvková organizace, Kosovská 1122/16, 58601 Jihlava	

Způsob ochrany nemovitosti

Nejsou evidovány žádné způsoby ochrany.

Seznam BPEJ

Parcela nemá evidované BPEJ.

Omezení vlastnického práva

Nejsou evidována žádná omezení.

Jiné zápisy

Typ
Změna číslování parcel

Nemovitost je v územním obvodu, kde státní správu katastru nemovitostí ČR vykonává [Katastrální úřad pro Vysočinu, Katastrální pracoviště Pelhřimov-z](#)

Zobrazené údaje mají informativní charakter. Platnost k 07.03.2014 08:52:00.