





VÝKAZ DOSAVADNÍHO A NOVÉHO STAVU ÚDAJŮ KATASTRU NI

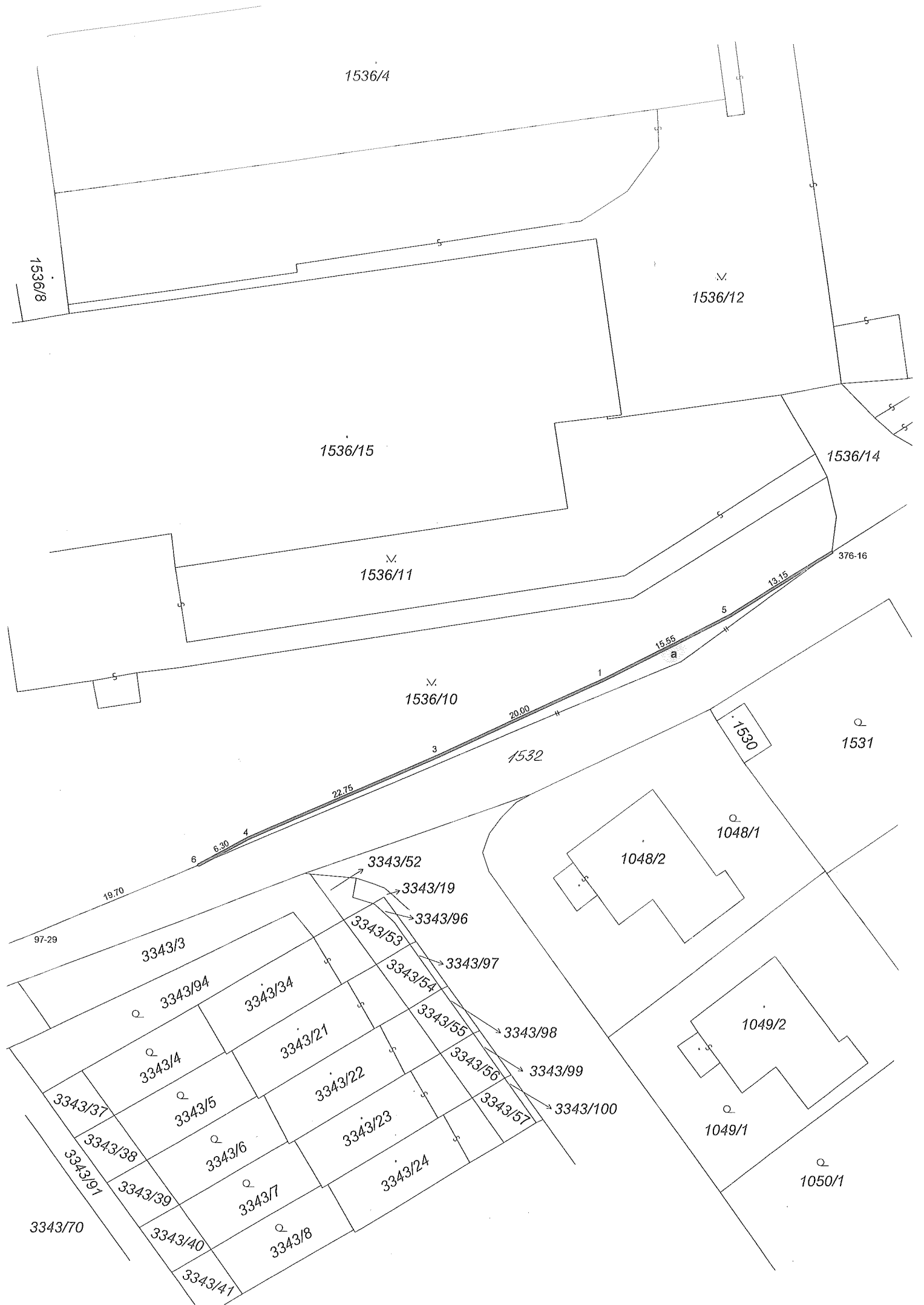
Dosavadní stav				Nový stav										
Označení pozemku parc. číslem	Výměra parcely		Druh pozemku Způsob využití	Označení pozemku parc. číslem	Výměra parcely		Druh pozemku Způsob využití	Typ stavby Způsob využití	Zpús. určení výměr	Porovnání se stavem evidence právních vztahů				
	ha	m ²			ha	m ²				Díl přechází z pozemku označeného v	Číslo listu vlastnictví	Výměra dílu		Označení dílu
									katastru nemovitosti	dřívější poz. evidenci		ha	m ²	
1532	88	10	ostat. pl. ostat. komunikace	1532	88	80	ostat. pl. ostat. komunikace		0	1532 1536/10		10001 2317	88 10 70	celá a
1536/10	44	71	ostat. pl. zeleň	1536/10	44	01	ostat. pl. zeleň		2	1536/10		2317	88 80	
	1	32			1	32							44 01	

Seznam souřadnic (S-JTSK):
Souřadnice pro zápis do KN

Číslo bodu	Y	X	kk	Poznámka
97-29	679028.24	1141363.18	3	kolík
376-16	678940.26	1141321.55	3	obruba
1	678965.35	1141335.45	3	obruba
3	678983.54	1141343.72	3	obruba
4	679004.47	1141352.69	3	obruba
5	678951.46	1141328.45	3	obruba
6	679010.06	1141355.61	3	obruba

Dělit nebo scelovat pozemky lze jen na základě územního rozhodnutí, pokud podmínky pro ně nejsou stanoveny jiným rozhodnutím nebo opatřením.

GEOMETRICKÝ PLÁN pro změnu hranice pozemku	Náležitosti a přesnosti odpovídá právním předpisům.	Katastrální úřad, katastrální pracoviště souhlasí s očíslováním parcel.
	 	 
Vyhotoval: 5PGEO ing. Martin Pejchal tel. : 728 175 966 Na Závodí 1537, Humpolec e-mail : mpejchal@5pgeo.cz IČO 721 46 753	Geometrický plán ověřil úředně oprávněný zeměměřický inženýr:	Souhlas katastrálního úřadu, kat. pracoviště potvrdil:
Číslo plánu: 1810-64/2013 Okres: Jihlava Obec: Třešť Kat. území: Třešť	Ing. Daniel Martinkovič	Ing. Dana Jonášová
Mapový list: DKM Kód způsobu určení výměr je určen podle § 77 odst. 2 vyhlášky č. 26/2007 Sb. v platném znění.	Dne 13.12.2013 Číslo 170/2013	Dne 20. 12. 2013 Číslo 14931/1013
Dosavadním vlastníkům pozemků byla poskytnuta možnost seznámit se v terénu s průběhem navrhovaných nových hranic, které byly označeny předepsaným způsobem: obrubou	Úředně oprávněný zeměměřický inženýr odpovídá za odbornou úroveň geometrického plánu, za dosažení předepsané přesnosti a za správnost a úplnost náležitostí podle právních předpisů.	Jeden prvopis geometrického plánu a předepsané přílohy jsou uloženy u katastrálního úřadu, katastrálního pracoviště.



1536/4

1536/8

1536/12

1536/15

1536/14

1536/11

1536/10

1531

1532

1048/1

1048/2

1049/2

1049/1

1050/1

97-29

19.70

6

6.30

4

22.75

3

20.00

15.55

5

13.15

376-16

3343/3

3343/94

3343/34

3343/4

3343/21

3343/52

3343/19

3343/96

3343/53

3343/97

3343/54

3343/55

3343/98

3343/37

3343/5

3343/22

3343/56

3343/99

3343/38

3343/39

3343/6

3343/23

3343/57

3343/100

3343/70

3343/40

3343/7

3343/24

3343/97

3343/39

3343/41

3343/8