



**VÝKAZ DOSAVADNÍHO A NOVÉHO STAVU ÚDAJŮ KATASTR** počet stran: 3

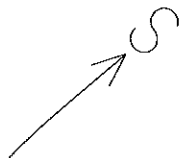
Dosavadní stav				Nový stav												
Označení pozemku parc. číslem	Výměra parcely		Druh pozemku Způsob využití	Označení pozemku parc. číslem	Výměra parcely		Druh pozemku Způsob využití	Typ stavby Způsob využití	Zpřs. určený výměr	Porovnání se stavem evidence právních vztahů						
	ha	m <sup>2</sup>			ha	m <sup>2</sup>				Díl přechází z pozemku označeného v katastru nemovitostí	dřívejší poz. evidence	Číslo listu vlastnictví	Výměra dílu		Označení dílu	
1593/1	4	27 43	orná půda	1593/1	4	27 26	orná půda		0	1593/1		112	4	27	26	
				1593/4		17	ostat. pl. silnice		0	1593/1		112			17	
1600		77 58	orná půda	1600/1		68 37	orná půda		0	1600		145		68	37	
				1600/2		9 21	ostat. pl. silnice		0	1600		145		9	21	
1601/1		72 55	orná půda	1601/1		71 71	orná půda		0	1601/1		236		71	71	
				1601/4		84	ostat. pl. silnice		0	1601/1		236			84	
1604/1		19 21	travní p.	1604/1		18 71	travní p.		0	1604/1		395		18	71	
				1604/6		50	ostat. pl. silnice		0	1604/1		395			50	
1604/2		17 19	travní p.	1604/2		16 82	travní p.		0	1604/2		398		16	82	
				1604/7		62	ostat. pl. silnice		0	1604/2		398			37	c
				1604/3		82	travní p.		0	1604/3		398			15	d
1604/3		97	travní p.	1604/3		82	travní p.		0	1604/3		398			82	e
1616		8 99	travní p.	1616		8 98	travní p.		0	1616		398		8	98	f
1617/2		4 24	travní p.	1617/2		4 15	travní p.		0	1617/2		398		4	15	
1618/2		19 78	travní p.	1618/2		18 90	travní p.		0	1618/2		236		18	90	
				1618/3		88	ostat. pl. silnice		0	1618/2		236			88	
1804		7 86	ostat. pl. ostat. komunikace	1804		2 99	ostat. komunikace		0	1804		1		2	99	
1805		7 77	ostat. pl. silnice	1805/1		63	ostat. pl. jiná plocha		0	1805		1			63	
				1805/2		12 01	ostat. pl. silnice		0	1805		1		7	14	a
										1804		1		4	87	b
	6	63 57			6	63 57										

**Výkaz údajů o bonitovaných půdně ekologických jednotkách (BPEJ) k parcelám nového stavu**

Parcelní číslo podle katastru nemovitostí		Kód BPEJ		Výměra		BPEJ na dílu parcely		Parcelní číslo podle katastru nemovitostí		Kód BPEJ		Výměra		BPEJ na dílu parcely	
	zjednodušené evidence			ha	m <sup>2</sup>				zjednodušené evidence			ha	m <sup>2</sup>		
1593/1		73251		3	26 25			1604/1		73251		13	69		
		73201			76 75					73201			83		
		76401			24 26					76401			4 19		
1600/1		73201			44 10			1604/2		76401			12 27		
		72901			24 27					73251			2 77		
1601/1		73201			3 21					73201			1 78		
		76401			1			1617/2		72901			42		
		72901			68 49					76401			99		
1616		73201			92					73201			2 74		
		76401			8 06			1618/2		76401			3 14		
1604/3		73251			58					73251			15 39		
		73201			24					73201			37		

<p><b>GEOMETRICKÝ PLÁN</b> pro: <b>ROZDĚLENÍ POZEMKU</b></p>	Geometrický plán ověřil úředně oprávněný zeměměřický inženýr:		Stejnopis ověřil úředně oprávněný zeměměřický inženýr:	
	Jméno, příjmení: <b>Ing. Petra Bednářová</b>		Jméno, příjmení:	
	Číslo položky seznamu úředně oprávněných zeměměřických inženýrů: <b>2559/2011</b>		Číslo položky seznamu úředně oprávněných zeměměřických inženýrů:	
	Dne: <b>18. 4. 2014</b>	Číslo: <b>209/2014</b>	Dne: Číslo:	
	Náležitosti a přesnosti odpovídá právní předpisům.		Tento stejnopis odpovídá geometrickému plánu v elektronické podobě uloženému v dokumentaci katastrálního úřadu.	
Vyhotovitel: <b>GEO VM, s.r.o. – geodetické služby</b> Třebíčská 1540, Velké Meziříčí tel.: 566 520 840-1, 723 367 676	Katastrální úřad souhlasí s očištváním parcel.		Ověření stejnopisu geometrického plánu v listinné podobě.	
Číslo plánu: <b>70-196/2014</b> Okres: <b>Žďár nad Sázavou</b> Obec: <b>Ostrov nad Oslavou</b> Kat. území: <b>Suky</b> Mapový list: <b>KMD</b>				
Dosavadním vlastníkům pozemků byla poskytnuta možnost seznámit se v terénu s průběhem navrhovaných nových hranic, které byly označeny předepsaným způsobem.		28. 04. 2014		

Seznam souřadnic (S-JTSK)				
Číslo bodu	Souřadnice pro zápis do KN		Kód kvality	Poznámka
	Y	X		
52-50	637046,13	1124899,76	8	doč. stab.
65-4	637828,88	1124902,47	8	doč. stab.
65-5	637811,59	1124904,73	8	doč. stab.
66-130	638043,77	1125015,82	8	doč. stab.
66-152	638008,71	1125050,72	8	doč. stab.
66-154	638004,37	1125054,63	8	doč. stab.
66-159	637998,44	1125042,36	8	doč. stab.
66-172	637985,85	1125069,05	8	doč. stab.
66-203	637947,75	1124986,41	8	doč. stab.
66-213	637936,36	1124970,11	8	doč. stab.
66-220	637931,57	1124958,16	8	doč. stab.
66-230	637924,13	1124933,35	8	doč. stab.
66-233	637922,40	1124915,97	8	doč. stab.
66-236	637918,82	1124897,12	8	doč. stab.
66-241	637916,97	1124916,68	8	doč. stab.
66-244	637915,40	1124903,19	8	doč. stab.
66-245	637912,98	1124901,16	8	doč. stab.
66-252	637907,66	1124896,73	8	doč. stab.
66-256	637905,99	1124901,49	8	doč. stab.
66-262	637900,07	1125001,33	8	doč. stab.
66-277	637888,59	1124942,41	8	doč. stab.
66-282	637883,77	1124900,33	8	doč. stab.
66-286	637879,20	1124975,70	8	doč. stab.
66-289	637876,29	1124895,09	8	doč. stab.
66-399	637815,68	1124908,89	8	doč. stab.
66-420	637806,60	1124905,29	8	doč. stab.
66-464	637787,06	1124913,43	8	doč. stab.
1	637975,05	1125000,26	3	plast. znak
2	637954,15	1124991,01	3	plast. znak
3	637936,87	1124969,60	3	plast. znak
4	637930,44	1124960,55	3	plast. znak
5	637944,21	1124961,49	3	plast. znak
6	637939,79	1124956,76	3	plast. znak
7	637936,86	1124951,51	3	plast. znak
8	637935,66	1124945,16	3	plast. znak
9	637929,06	1124924,99	3	plast. znak
10	637916,11	1124920,67	3	plast. znak
11	637911,01	1124912,12	3	plast. znak
12	637903,14	1124905,46	3	plast. znak
13	637896,94	1124901,02	8	doč. stab.
14	637893,94	1124894,91	3	plast. znak
40	637998,08	1125028,93	3	plast. znak
41	638003,37	1125037,11	3	roh betonu
42	638006,13	1125040,27	3	roh betonu
43	638013,78	1125045,67	8	doč. stab.
54	637914,01	1124917,14	8	doč. stab.
55	637920,96	1124934,16	8	doč. stab.
56	637922,64	1124938,84	8	doč. stab.
57	637929,79	1124958,75	8	doč. stab.
58	637930,24	1124959,99	8	doč. stab.
59	637935,23	1124967,29	8	doč. stab.
60	637969,26	1125010,15	8	doč. stab.
64	637827,86	1124930,66	8	doč. stab.
65	637924,33	1124914,96	3	plast. znak



1599

1593/1

1600/1

1600

66-130

42.32

43

66-152

66-154

1806/1

23.50

66-172

1601/1

1601/2

1617/2

1616

1604/2

1604/1

1618/2

66-262

66-286

1615

1614

1613

1611

1612

1610

1620

73