

Obec Pavlov  
Pavlov 9  
584 01 Ledec nad Sázavou  
Tel.: 739494589  
e-mail: pavlov-ledece@seznam.cz

**ZK-05-2014-11, př. 3**  
**počet stran: 3**

28. KVĚTNA 2014

**Mrázková Jana, JUDr.**  
Odbor majetkový  
Oddělení majetkoprávní  
Žižkova 57, 587 22 Jihlava

Vážená paní doktorko.

V letošním roce bychom rádi začali realizovat investiční akci „Výstavba chodníků“. Dle vyjádření stavebního odboru MěÚ Ledec nad Sázavou, je možné vydat územní rozhodnutí pouze na pozemky ve vlastnictví obce. Chodníky povedou podél komunikace č. 779 a č. 411/1 a pro realizace akce bychom potřebovali část těchto pozemků převést do našeho vlastnictví.

Problém jsme již s Vámi konzultovali v loňském roce, kdy jsme zadávali projekt na výstavbu chodníků. Nyní máme pozemky zaměřené a je jim přiděleno samostatné číslo. Zaměřením byl vyčleněný pozemek č. 779/2 o výměře 762 m<sup>2</sup>, 411/3 o výměře 7 m<sup>2</sup> a 411/4 o výměře 1009 m<sup>2</sup>.

Žádáme Vás tímto o posouzení možnosti převodu pozemků do vlastnictví obce.

Děkuji

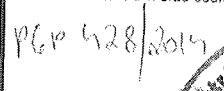


S pozdravem

Ing. Josef Pavelka  
Místostarosta obce  
Tel.: 739494589

**Přílohy:** Geometrický plán

## VÝKAZ DOSAVADNÍHO A NOVÉHO STAVU ÚDAJŮ KATASTRU NEMOVITOSTÍ

Dosavadní stav				Nový stav												
Označení pozemku parcelním číslem	Výměra parcely		Druh pozemku	Označení pozemku parcelním číslem	Výměra parcely		Druh pozemku	Typ stavby	Způsob určení výměr	Porovnání se stavem evidence právních vztahů						
	ha	m <sup>2</sup>	Způsob využití		ha	m <sup>2</sup>	Způsob využití	Způsob využití		Díl přechází z pozemku označeného v katastru nemovitostí	dřívejší poz. evidenci	Číslo listu vlastnictví	Výměra dílu		Označení dílu	
												ha	m <sup>2</sup>			
411/1	1	33	15	ostat.pl. silnice	411/1	1	22	99	ostat.pl. silnice		0	411/1	64	1	22	99
					411/3			7	ostat.pl. ostat.kom.		0	411/1	64			7
					411/4			10	09	ostat.pl. ostat.kom.		0	411/1	64		
779	1	57	23	ostat.pl. silnice	779/1	1	49	61	ostat.pl. silnice		0	779	64	1	49	61
					779/2			7	62	ostat.pl. ostat.kom.		0	779	64		
	2	90	38			2	90	38								

<h3 style="text-align: center;">GEOMETRICKÝ PLÁN</h3> <p>pro rozdělení pozemku</p>	Geometrický plán ověřil úředně oprávněný zeměměřický inženýr Jméno, Příjmení: <b>Ing. Jaroslav Karel</b>	Stejnopis ověřil úředně oprávněný zeměměřický inženýr Jméno, Příjmení:
	Číslo položky seznamu úředně oprávněných zeměměřických inženýrů: <b>2641 / 2013</b> Dne: <b>22. dubna 2014</b> Číslo: <b>66 / 2014</b>	Číslo položky seznamu úředně oprávněných zeměměřických inženýrů: Dne:                                      Číslo:
Zhotovil: <b>Geoperfect s.r.o.</b> <b>Nádražní 226</b> <b>582 91 Světlá nad Sázavou</b>	Katastrální úřad souhlasí s očíslováním parcel.  	Tento stejnopis odpovídá geometrickému plánu v elektronické podobě uloženému v dokumentaci katastrálního úřadu. Ověření stejnopisu geometrického plánu v listinné podobě
Číslo plánu: <b>173 - 35/2014</b> Okres: <b>Havlíčkův Brod</b> Obec: <b>Pavlov</b> Kat. území: <b>Pavlov u Ledče nad Sázavou</b> Mapový list: <b>Ledeč nad Sázavou 3-7/12, 3-7/21</b>	Ing. Jaroslav Beránek	
Dosavadním vlastníkem pozemku byla poskytnuta možnost seznámit se v terénu s průběhem navrhovaných nových hranic, které byly označeny předepsaným způsobem:		

**K.ú. TAVLOV  
U LEDEČ N.S.**

