





VÝKAZ DOSAVADNÍHO A NOVÉHO STAVU ÚDAJŮ KATASTRU **ZK-02-2014-71, př. 3**
počet stran: 2

Dosavadní stav				Nový stav												
Označení pozemku parcelním číslem	Výměra parcely		Druh pozemku Způsob využití	Označení pozemku parcelním číslem	Výměra parcely		Druh pozemku Způsob využití	Typ stavby	Způs. určení výměny	Porovnání s právních vztahů				Označ. dílu		
	ha	m ²	číslem		ha	m ²	využití	využití	Díl přechází z pozemku označeného v katastru nemovitosti	dřívější poz.evidenci	Číslo LV	Výměra dílu				
													ha	m ²		
6157/1	14	16	ostat.pl.	6157/1	13	75	ostat.pl.		0	6157/1		1	13	73	a	
			jiná plocha				jiná plocha								1	2
													13	75		
6157/2	2	90	ostat.pl.	6157/2	3	31	ostat.pl.		0	6157/2		1	2	88	c	
			komunikace				komunikace								1	43
													3	31		
6158	6	69	zast.pl. zbořeniště	6158	3	49	zelen		2	6158		658	3	49		
6163	8	57	ostat.pl.	6163/1	11	26	zelen		0	6163		658	8	18	f	
			zelen				zelen								658	3
													11	26		
				6163/2	51		ostat.pl.		0	6163		658		39	h	
							zelen									6163
													51			
				32		32										

Slit nebo scelovat pozemky lze jen na základě územního rozhodnutí, pokud podmínky pro ně nejsou stanoveny jiným rozhodnutím nebo opatřením

GEOMETRICKÝ PLÁN pro: rozdělení pozemku vyhotovil: Tulis Zdeněk, Geodzie Vysočina Polní 282/35 591 02 Žďár nad Sázavou číslo plánu: 3594-145/2013 kres: Žďár nad Sázavou obec: Žďár nad Sázavou stát. území: Město Žďár kopový list: DKM způsobu určení výměr je určen podle § 77 odst. 1 vyhlášky č. 26/2007 Sb. Dosavadním vlastníkům pozemků byla poskytnuta možnost seznámit se se v terénu s průběhem navrhovaných nových hranic, které byly označeny předepsaným způsobem:	Náležitosti a přesnosti odpovídá právním předpisům.  	Katastrální úřad souhlasí s očíslováním parcel.  
	Geometrický plán ověřil úředně oprávněný zeměměřický inženýr: Ing. Lačný Karel Dne: 9.7.2013 Číslo: 131/2013 Úředně oprávněný zeměměřický inženýr odpovídá za odbornou úroveň geometrického plánu, za dosažení předepsané přesnosti a za správnost a úplnost náležitostí podle právních předpisů.	Souhlas katastrálního úřadu potvrdil: Hana Chrátová Dne: 22. 07. 2013 Číslo: 557/2013 Jeden prvopis geometrického plánu a předepsané přílohy jsou uloženy u katastrálního úřadu.

Seznam souřadnic (S-JTSK)

Číslo bodu	Souřadnice pro zápis do KN		Kód kvality	Poznámka
	Y	X		
16-146	641896,48	1115279,28	3	doč.stab.-kolík
703-19	641898,82	1115298,01	3	doč.stab.-kolík
758-19	641864,33	1115301,98	3	doč.stab.-kolík
1706-6	641857,86	1115289,09	3	doč.stab.-značka
1706-19	641865,82	1115289,41	3	doč.stab.-značka
2001-8864	641891,58	1115248,48	8	doč.stab.-barva
2001-9890	641855,49	1115276,56	8	doč.stab.-kolík
12	641896,81	1115296,05	3	roh tarasu
13	641873,78	1115295,26	3	bod na tarase
15	641857,57	1115294,70	3	roh tarasu
32	641858,75	1115278,93	3	roh tarasu
33	641856,99	1115276,76	3	roh tarasu
46	641865,16	1115294,96	3	doč.stab.-barva
48	641898,58	1115296,11	3	doč.stab.-kolík



nebo
EC
pro
stovi
Tuli
Gec
Polr
591
slo p
res
ec :
at. úz
apov
sd způ
vyhlaš
posavad
se v le