

VÝKAZ DOSAVADNIHO A NOVÉHO STAVU ÚDAJŮ KATASTRU NEMOVITOSTÍ

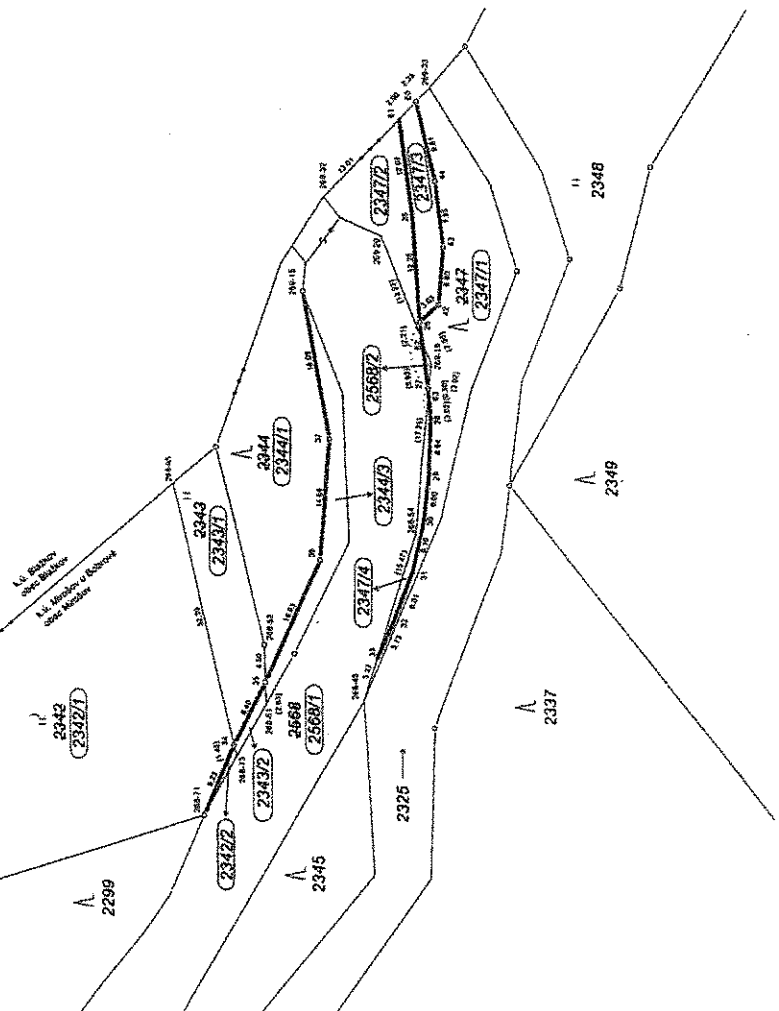
Dosavadní stav				Nový stav							
Omezení pozemku parc. úhelník	Výměra pozemku		Omezení pozemku parc. úhelník	Výměra pozemku ha m ²	Způsob využití	Způsob využití	Změny vymezení části pozemku	Omezení pozemku parc. úhelník	Výměra pozemku ha m ²	Omezení pozemku parc. úhelník	Výměra pozemku ha m ²
	ha	m ²									
2342	207	46	2342	207	46	?	?	2342	207	46	?
2343	1	94	2343	1	94	?	?	2343	1	94	?
2344	4	92	2344	4	92	?	?	2344	4	92	?
2347	6	02	2347	6	02	?	?	2347	6	02	?
2568	14	10	2568	14	10	?	?	2568	14	10	?

Výkaz údajů o bonitovaných půdně ekologických jednotkách (BPEJ) k parcelám nového stavu

Parcelní číslo pozemku	Parcelní číslo pozemku	BPEJ na dílu parcely	BPEJ na dílu parcely	BPEJ na dílu parcely
klasifikační evidenci	klasifikační evidenci	klasifikační evidenci	klasifikační evidenci	klasifikační evidenci
2342/1	76701	203	42	
2343/1	78701	1	85	

Seznam souvadačů (B-JTSK):

Číslo bodu	X	Y	Poznámka
268-48	1127139,48	3	barva na terénu
268-51	1127127,78	3	nestabilizován
268-52	1127127,57	3	znak z plánu
268-54	1127145,52	3	nestabilizován
268-71	1127230,25	3	znak z plánu
268-73	1127234,23	3	nestabilizován
268-95	1127316,36	3	barva na terénu
269-15	1127332,14	3	kámen
269-19	1127347,41	3	nestabilizován
269-20	1127361,47	3	nestabilizován
269-32	1127314,65	3	barva na terénu
269-33	1127347,25	3	barva na terénu
25	1127216,53	3	barva na zdi
26	1127346,04	3	zabet. Kov. slouppek
27	1127347,05	3	barva na zdi
28	1127347,13	3	barva na zdi
29	1127346,60	3	barva na zdi
30	1127346,48	3	barva na zdi
31	1127346,55	3	barva na zdi
32	1127347,19	3	barva na zdi
33	1127343,03	3	barva na zdi
34	1127321,91	3	znak z plánu
35	1127321,70	3	znak z plánu
36	1127324,19	3	znak z plánu
37	1127325,59	3	znak z plánu
42	1127348,29	3	znak z plánu
43	1127348,85	3	znak z plánu
44	1127347,88	3	znak z plánu
60	1127345,63	3	znak z plánu
61	1127343,62	3	barva na zdi
62	1127346,32	3	nestabilizován
63	1127347,89	3	nestabilizován



GEOMETRICKÝ PLAN pro rozdělení pozemků

Vyhodnotil: **Ing. Lenka Dvořáková**
 Pracoviště: **Želíz nad Sázavou**
 Datum: **10.10.2013**

Návrh a příprava: **Ing. Alena Vetyšková**
 Datum: **11.10.2013**

Číslo: **363-652/13**
 Číslo: **9172/13**

Objekt: **DKM**
 Místo: **Mlýnský náhon u Břehův**

Geometrický plán vyřadit účinné opatření katastrálního úřadu.
 Kód: **33012, 602 00 Brno**
 Číslo: **363-652/13**

Geometrický plán vyřadit účinné opatření katastrálního úřadu.
 Kód: **33012, 602 00 Brno**
 Číslo: **363-652/13**

Geometrický plán vyřadit účinné opatření katastrálního úřadu.
 Kód: **33012, 602 00 Brno**
 Číslo: **363-652/13**

VÝKAZ DOSAVADNÍHO A NOVÉHO STAVU ÚDAJŮ KATASTRU NEMOVITOSTI

Dosaovací stav				Nový stav						
Číslo katastrální parcely	Výměra parc. území ha, m	Druh pozemku	Označení pozemku parc. územím	Výměra parc. území ha, m	Druh pozemku	Tip stavby	Změna účelu využití	Parcelní číslo podle označení v		Ozubení dílu
								Číslo katastrální parcely	Číslo katastrální parcely	
93386	6, 84	travní p.	93386	6, 84	travní p.	0	0	93386	64	5, 24
			93387	2, 84	travní p.	0	0	93387	64	21, 84
			93398	6, 84	travní p.	0	0	93398	64	5, 84
			93399	6, 84	travní p.	0	0	93399	64	8, 84
1148	3, 95	travní p.	114871	3, 00	travní p.	0	0	1148	179	3, 00
			114872	2, 03	travní p.	0	0	1148	179	2, 03
			114873	2, 00	travní p.	0	0	1148	179	2, 00
1151	2, 51	travní p.	115101	2, 50	travní p.	2	2	1151	92	2, 50
			115102	47	travní p.	2	2	1151	92	47, 00
			115103	7	travní p.	2	2	1151	92	7, 00
1153	11, 40	travní p.	115301	9, 46	travní p.	2	2	1153	64	9, 46
			115302	1, 20	travní p.	2	2	1153	64	1, 20
			115303	7, 74	travní p.	2	2	1153	64	7, 74
Σ	5, 77	45		5, 77	46					

*1) Rozdíl 1 m2 vznikl zapsáním nových výměr (bod 14,76 platný výměrky č. 282/2017 Sp.)

Výkaz údajů o bontovaných půdně ekologických jednotkách (BPEJ) k parcelám nového stavu

Parcelní číslo podle katastru evidované	Kód BPEJ	Výměra ha, m	Výměra parcely ha, m	Parcelní číslo podle BPEJ		Kód BPEJ	Výměra ha, m	Výměra parcely ha, m
				na dílu katastru evidované	na dílu parcely evidované			
93346	76811	5, 24	5, 24					

Dílky nebo součásti pozemky lze jen na základě územního rozhodnutí, pokud podmínky pro ně nejsou stanoveny jiným rozhodnutím nebo opatřením.

GEOMETRICKÝ PLÁN
pro rozdělení pozemků

Výrobek:
DD plus v.o.s.
Pekárenská 330/12, 602 00 Brno

Číslo plánu: 148-65/2013

Objekt: Žádá nad Sázkou

Druh: Blázkov

Adresa: Blázkov

Mapový list: Z.S. II-15-09

Kód způsobu určení výměr je uveden podle § 17 odst. 2 výše.

Obsahem výkazu jsou pozemky, které byly poskytnuty na základě rozhodnutí o rozdělení pozemků, které jsou v katastru evidované v současném stavu. Všechny údaje jsou v souladu s údaji v katastru nemovitostí.

Všechny údaje jsou v souladu s údaji v katastru nemovitostí.

Ing. Lenka Dvořáková


Číslo: 114/2013

Dne: 5. 11. 2013


Číslo: 12. 11. 2013

Dne: 12. 11. 2013

Číslo: 284/2013



Ing. Lenka Dvořáková



Katastrální úřad pro Východní Čechy

Saznan souladnic (S-JTSK):

Číslo bodu	X	Y	M	Název bodu
1	1127332.33	626201.30	8	roh z pláště
2	1127332.07	626191.56	8	roh bet. lábatu
3	1127310.35	626196.09	8	barva
4	1127322.66	626189.59	3	znak z pláště
5	1127325.80	626188.11	3	znak z pláště
6	1127328.78	626188.49	3	znak z pláště
7	1127331.02	626190.46	4	znak z pláště
8	1127331.89	626193.46	3	roh kamenobetonu
10	1127327.15	626194.66	8	barva
11	1127325.33	626197.80	8	roh kamenobetonu
12	1127331.41	626201.32	3	roh kamenobetonu
13	1127331.61	626204.88	3	roh kamenobetonu
14	1127331.94	626207.91	3	roh kamenobetonu
15	1127328.74	626209.56	3	roh kamenobetonu
16	1127331.91	626202.60	3	roh kamenobetonu
17	1127332.68	626174.22	3	roh kamenobetonu
18	1127352.35	626166.21	3	roh kamenobetonu
19	1127359.44	626158.36	3	roh kamenobetonu
20	1127363.76	626190.55	3	roh kamenobetonu
21	1127341.68	626191.40	3	roh kamenobetonu
22	1127341.99	626194.56	3	roh kamenobetonu
23	1127341.73	626194.24	3	roh kamenobetonu
24	1127342.83	626228.10	3	roh kamenobetonu
40	1127329.50	626222.73	3	roh kamenobetonu
41	1127333.85	626232.44	3	roh kamenobetonu
42	1127333.61	626209.51	3	roh kamenobetonu
43	1127335.03	626210.82	3	roh kamenobetonu
44	1127342.81	626209.66	3	roh kamenobetonu
46	1127342.81	626210.34	3	roh kamenobetonu
47	1127343.28	626221.32	3	roh kamenobetonu
48	1127334.87	626188.43	3	roh kamenobetonu
49	1127330.95	626188.43	3	roh kamenobetonu
50	1127339.69	626161.75	3	roh kamenobetonu
51	1127339.69	626153.15	3	roh kamenobetonu
52	1127347.03	626184.07	3	roh kamenobetonu
53	1127345.20	626172.65	3	roh kamenobetonu
54	1127351.48	626165.36	3	roh kamenobetonu
55	1127356.06	626162.03	3	roh kamenobetonu
56	1127358.49	626157.38	3	roh kamenobetonu
57	1127362.63	626154.71	3	roh kamenobetonu
58	1127359.55	626142.84	3	roh kamenobetonu
59	1127365.80	626156.90	3	roh kamenobetonu
60	1127362.09	626225.96	3	roh kamenobetonu
61	1127331.79	626225.55	3	roh kamenobetonu
161-269-28	1127330.87	626211.18	3	roh kamenobet. (průsečík)
161-393-60	1127345.63	626211.18	3	roh kamenobet. (průsečík)
161-393-61	1127343.62	626211.32	3	roh kamenobet. (průsečík)

