



Dělit nebo sceloval pozemky lze jen na základě územního rozhodnutí, pokud podmínky pro ně nejsou stanoveny jiným rozhodnutím nebo opatřením.

<p>GEOMETRICKÝ PLÁN pro rozdělení pozemků, změna hranice pozemků</p>	<p>Náležitosti a přesnosti odpovídá právním předpisům.</p>	<p>Katastrální úřad, katastrální pracoviště souhlasí s očíslováním parcel.</p>
<p>Vyhotovil: <i>Ing. Dagmar Olišarová - GEODET</i> <i>Koželská ul. 205., Ledec nad Sázavou</i></p>		
<p>Číslo plánu: <i>214-17/2013</i></p>		
<p>Okres: <i>Havlíčkův Brod</i></p>	<p><i>Ing. Bohumil Novák</i></p>	<p><i>Ing. Jaroslav Beránek</i></p>
<p>Obec: <i>Horní Paseka</i></p>	<p>Dne: <i>8.10.2013</i> Číslo: <i>55/2013</i></p>	<p>Dne: <i>6. 10. 2013</i> Číslo: <i>1169/2013</i></p>
<p>Kat. území: <i>Horní Paseka</i></p>	<p>Úředně oprávněný zeměměřičský inženýr odpovídá za odbornou úroveň geometrického plánu, za dosažení předepsané přesnosti a za správnost a úplnost náležitostí podle právních předpisů.</p>	<p>Jeden výtisk geometrického plánu a předepsané přílohy jsou uloženy u katastrálního úřadu, katastrálního pracoviště.</p>
<p>Mapový list: <i>VS-XI-22-12</i></p>		
<p>Kód způsobu určení výměr je určen podle § 77 odst. 2 vyhlášky č. 26/2007 Sb.</p>		
<p>Dodavatelům vlastníkům pozemků byla poskytnuta možnost seznámit se v terénu s průběhem navrhovaných nových hranic, které byly označeny předepsaným způsobem:</p> <p><i>viz seznam souřadnic</i></p>		

VÝKAZ DOSAVADNÍHO A NOVÉHO STAVU ÚDAJŮ KATASTRU NEMOVITOSTÍ

Dosavadní stav			Nový stav			Porovnání se stavem evidence právních vztahů									
Označení pozemku parc. číslem	Výměra parcely		Druh pozemku	Označení pozemku parc. číslem	Výměra parcely		Druh pozemku	Typ stavby	Způsob určení výměry	Díl přechází z pozemku označeného v katastru nemovitosti		Číslo listu vlastnictví	Výměra dílu		Označení dílu
	ha	m ²			Způsob využití	ha				m ²	Způsob využití		Způsob využití	katastru nemovitosti	
1783/1	9	80	zahrada	1783/1	9	59	zahrada		0	1783/1	PK	533	9	59	
1801/4	1	01	67	travní p.	1801/4	1	00	15	travní p.						
1801/5	9	94	orná půda	1801/5	9	83	orná půda		0	1801/5		460	9	83	
2029/1	58	01	ostat. pl. ostat. komunikace	2029/1	3	17	ostat. pl. jiná plocha		0		1780/2	460	3	17	
				2029/8	1	66	ostat. pl. jiná plocha		0		1780/2	460	1	66	
				2029/9	33	81	ostat. pl. silnice		0	1783/1		533		21	a
									0	1801/5		460		11	b
									0	1780/2		460	32	49	c
									0	1783/1		533	1	00	celá
									0				33	81	
				2029/10	17	03	ostat. pl. silnice		0		1801/1	10002	17	03	celá
				2029/11	2	92	ostat. pl. silnice		0		2006	10001	2	92	
				2029/12	1	26	ostat. pl. silnice		0		1800/3	424	1	26	
	1	79	42		1	79	42								
<i>Parcely zjednodušené evidence</i>															
1780/2	1	46	46	1780/2	1	09	14		0			460			
1783/1	1	00		zaniká								-			
1800/3	65	33		1800/3	64	07			0			424			
*1) 1801/1	17	03		zaniká								-			
2006	14	12		2006	11	20			0			10001			

Poznámka: *1) Rozdíl + 62 m² mezi výměrou parcely č. 1801/1 PK evidovanou v KN a výměrou nové parcely č. 2029/5 je menší než hodnota mezní odchylky podle bodu 14.10 přílohy vyhlášky č. 26/2007 Sb v úplném znění zákona.

Výkaz údajů o bonitovaných půdně ekologických jednotkách (BPEJ) k parcelám nového stavu.

Parcelní číslo podle		Kód BPEJ	Výměra		BPEJ na dílu parcely	Parcelní číslo podle		Kód BPEJ	Výměra		BPEJ na dílu parcely
katastru nemovitosti	zjednodušené evidence		ha	m ²		katastru nemovitosti	zjednodušené evidence		ha	m ²	
1783/1	PK	86701	9	59							
1801/5		83424	9	83							
	1780/2	83424	1	09	14						
	1800/3	83424	64	07							
	2006	83424	11	20							



VÝKAZ DOSAVADNÍHO A NOVÉHO STAVU ÚDAJŮ KATASTRU NEMOVITOSTÍ

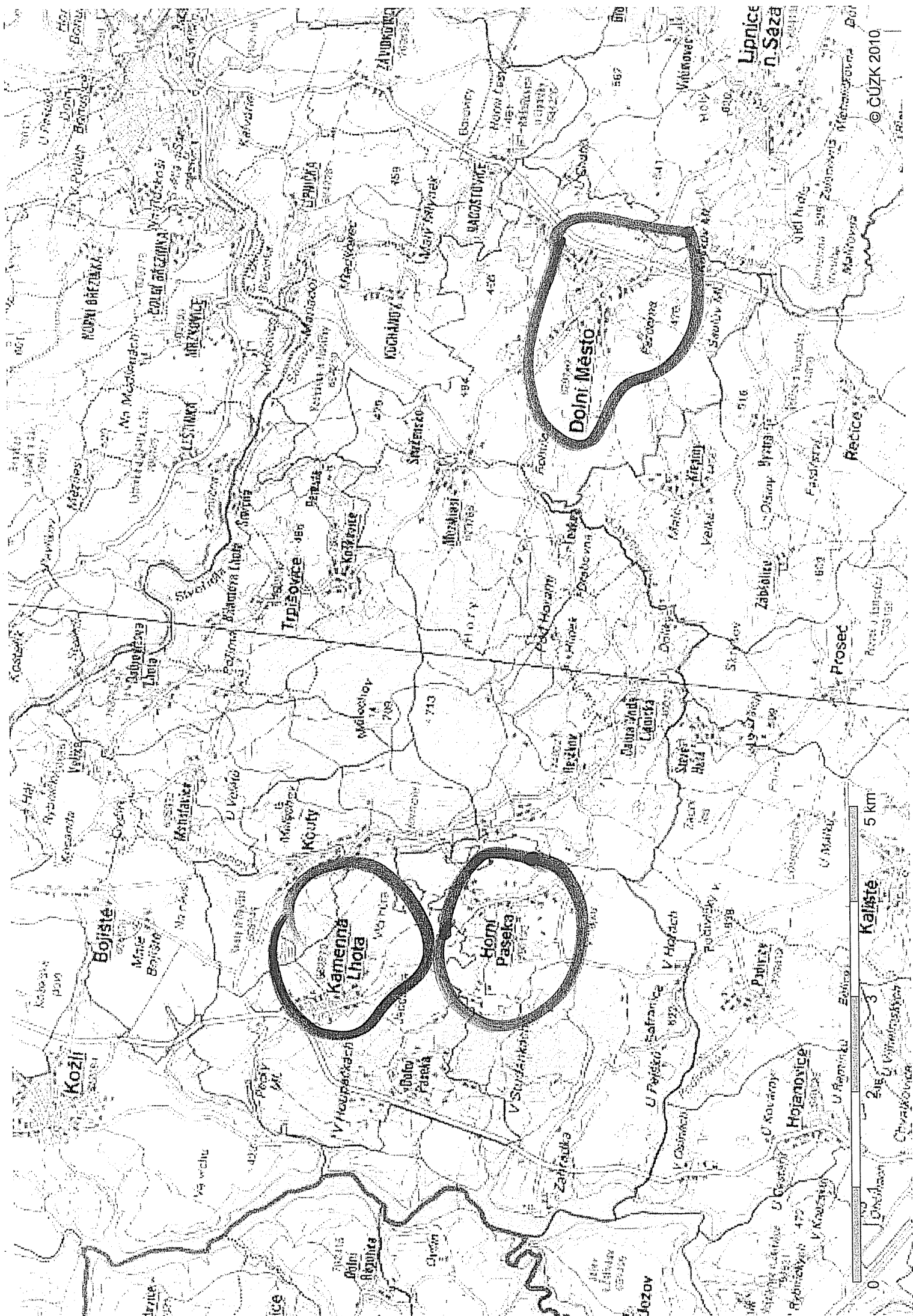
Dosavadní stav			Nový stav								
Označení pozemku parc. číslo	Výměra parcely ha : m ²	Druh pozemku Způsob využití	Označení pozemku parc. číslo	Výměra parcely ha : m ²	Druh pozemku Způsob využití	Typ stavby Způsob využití	Způsob využití	Porovnání se stavem evidence právních vztahů			
								Díl pozemku z pozemku označeného v katastru nemovitostí	Cíle listu vlastnictví	Výměra dílu ha : m ²	Označení dílu
973	36 : 58	ostat.pl. ostat. komunikace	973/1	12 : 08	ostat.pl. silnice			973 EN	14	12 : 08	
			973/2	10 : 58	ostat.pl. silnice			896/3 PK	92	10 : 58	
			973/3	7 : 37	ostat.pl. silnice			899 PK	330	7 : 37	
			973/4	6 : 55	ostat.pl. silnice			896/1 PK	413	6 : 55	
36 : 58			36 : 58								
<i>Parcely zjednodušené evidence</i>											
896/1	48 : 35		896/1	41 : 80				413			
896/3	20 : 02		896/3	9 : 44				92			
899	10 : 41		899	3 : 04				330			
973	12 : 08		zaniká								

Výkaz údajů o bonitovaných půdně ekologických jednotkách (BPEJ) k parcelám nového stavu.

Parcelní číslo podle katastru nemovitostí		Kód BPEJ	Výměra ha : m ²		BPEJ na dílu parcely	Parcelní číslo podle katastru nemovitostí		Kód BPEJ	Výměra ha : m ²		BPEJ na dílu parcely
PK											
896/1		72914	41 : 80								
896/3		72914	9 : 44								
899		72914	3 : 04								

Dělit nebo scelovat pozemky lze jen na základě územního rozhodnutí, pokud podmínky pro ně nejsou stanoveny jiným rozhodnutím nebo opatřením.



<p>GEOMETRICKÝ PLÁN pro rozdělení pozemků</p> <p>Vyhotořil: Ing. Dagmar Olišarová - GEODET Koželská ul. 205, Ledč nad Sázavou</p> <p>Číslo plánu: 244-91/2010 Okres: Havlíčkův Brod Obec: Kouty Kat. území: Kouty u Bojiště Mapový list: VS-XII-22-9 Kód způsobu účasti: výměr je určen podle § 77 odst. 2 vyhlášky č. 36/2007 Sb.</p> <p>Dodavatelům vlastním pozemků byla poskytnuta možnost seznámit se v terénu s průběhem navrhovaných nových hranic, které byly označeny předepsaným způsobem</p> <p>viz seznam souřadnic</p>	<p>Naležitostní a přesnost odpovídá právním předpisům</p>  <p>Geometrický plán ověřil územní měřič Ing. Bohumil Novák</p> <p>Dne: 7.12.2010 Číslo: 412/2010</p> <p>Územně správním, zeměměřičským úřadem odpovídá za splnění úkolů geometrického plánu, za obsahem předepsané přesnosti a za správnost a úplnost naležitosti podle právních předpisů.</p>	<p>Katastrální úřad, katastrální pracoviště souhlasí s očíslováním parcel</p>  <p>Souhlas katastrálního úřadu: potvrzen</p> <p>Ing. Jaroslav Beránek</p> <p>Dne: 14. 12. 2010 Číslo: 1539/10</p> <p>Číselný záznam geometrického plánu a územně správné plánu jsou uloženy u Katastrálního úřadu, katastrálního pracoviště.</p>
--	--	--



VÝKAZ DOSAVADNÍHO A NOVÉHO STAVU ÚDAJŮ KATASTRU NEMOVITOSTÍ														
Dosavadní stav				Nový stav										
Označení pozemku parc. číslem	Výměra parcely ha	Druh pozemku	Způsob využití	Označení pozemku parc. číslem	Výměra parcely ha	Druh pozemku	Způsob využití	Typ stavby	Způsob využití	Způsob využití	Způsob využití	Porovnání se stavem evidence právních vztahů		
												Číslo listu vlastnictví	Výměra dílu ha	Označení dílu
973	36 : 58	ostat. pl. ostat. komunikace		973/1	12 : 08	ostat. pl. silnice						973 EN	14	12 : 08
				973/2	10 : 58	ostat. pl. silnice				896/3 PK	92	10 : 58		
				973/3	7 : 37	ostat. pl. silnice				899 PK	330	7 : 37		
				973/4	6 : 55	ostat. pl. silnice				896/1 PK	413	6 : 55		
36 : 58				36 : 58										
<i>Parcely zjednodušené evidence</i>														
896/1	48 : 35			896/1	41 : 80								413	
896/3	20 : 02			896/3	9 : 44								92	
899	10 : 41			899	3 : 04								330	
973	12 : 08			zaniká										

Výkaz údajů o bonitovaných půdně ekologických jednotkách (BPEJ) k parcelám nového stavu.							
Parcelní číslo podle katastru nemovitostí		Kód BPEJ	Výměra ha		BPEJ na dílu parcely	Parcelní číslo podle katastru nemovitostí	
zjednodušené evidence	zjednodušené evidence		ha	m ²		zjednodušené evidence	BPEJ na dílu parcely
PK							
	896/1	72914	41	80			
	896/3	72914	9	44			
	899	72914	3	04			

Dělit nebo scelovat pozemky lze jen na základě územního rozhodnutí, pokud podmínky pro ně nejsou stanoveny jiným rozhodnutím nebo opatřením.

<h2>GEOMETRICKÝ PLÁN</h2> <p>pro rozdělení pozemků</p>	Náležitosti a přesnosti odpovídá právní předpisům		Katastrální úřad, katastrální pracoviště souhlasí s očíslováním parcel	
				
Vyhotovil: Ing. Dagmar Olišarová - GEODET Koželská ul. 205, Ledec nad Sázavou	Geometrický plán odeslán územnímu rozhodnutí v souladu s		Souhlas katastrálního úřadu: petruřil	
Číslo plánu: 244-91/2010 Okres: Havlíčkův Brod Obec: Kouty Kat. území: Kouty u Bojiště Mapový list: VS-XII-22-9	Ing. Bohumil Novák		Ing. Jaroslav Beránek	
Kod způsobu určení výměry je určen podle § 77 odst. 2 vyhlášky č. 26/2007 Sb.	Dne: 7.12.2010	Číslo: 412/2010	Dne: 14. 12. 2010	Číslo: 1539/10
Dodavatelským vlastním posouzením byly poskytnuty možnosti seznámit se v terénu s postupem navrhovaných nových hranic, které byly označeny představeným způsobem.	Úředně zpracován, zeměměřičský náčrt odpovídá za měřičem určeným geometrického plánu, za dostatečnou přesností a za spolehlivost a úplnost náležitostí podle právních předpisů.		Jeden výtisk geometrického plánu a předepsané přílohy jsou uloženy u katastrálního úřadu, katastrálního pracoviště	
viz seznam souřadnic				

VÝKAZ DOSAVADNÍHO A NOVÉHO STAVU ÚDAJŮ KATASTRU NEMOVITOSTÍ


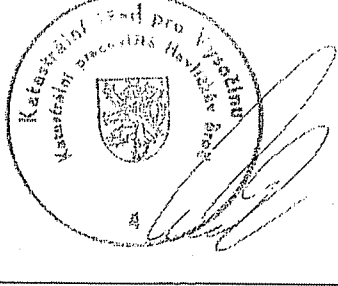
Dosavadní stav			Nový stav													
Označení pozemku parc. číslem	Výměra parcely		Druh pozemku Způsob využití	Označení pozemku parc. číslem	Výměra parcely		Druh pozemku Způsob využití	Typ stavby Způsob využití	Způsob určení výměry	Porovnání se stavem evidence právních vztahů						
	ha	m ²			ha	m ²				Upravení z pozemku označeného v katastru nemovitosti	Číslo listu vlastnictví	Výměra dílu		Označení dílu		
										PK		ha	m ²			
1783/1	9	80	zahrada	1783/1	9	59	zahrada		0	1783/1	533		9	59		
1801/4	1	01	67	travní p.	1801/4	1	00	15	travní p.							
1801/5	9	94	orná půda	1801/5	9	83	orná půda		0	1801/5	460		9	83		
2029/1	58	01	ostat.pl. ostat. komunikace	2029/1	3	17	ostat.pl. jiná plocha		0		1780/2	460		3	17	
				2029/8	1	66	ostat.pl. jiná plocha		0		1780/2	460		1	66	
				2029/9	33	81	ostat.pl. silnice		0	1783/1	533				21	a
									0	1801/5	460				11	b
									0	1780/2	460		32	49		c
									0	1783/1	533		1	00		celá
									0				33	81		
				2029/10	17	03	ostat.pl. silnice		0		1801/1	10002		17	03	celá
				2029/11	2	92	ostat.pl. silnice		0		2006	10001		2	92	
				2029/12	1	26	ostat.pl. silnice		0		1800/3	424		1	26	
	1	79	42		1	79	42									
<i>Parcely zjednodušené evidence</i>																
1780/2	1	46	46	1780/2	1	09	14		0		460					
1783/1		1	00	zaniká							-					
1800/3		65	33	1800/3		64	07		0		424					
	*1)	17	03													
1801/1		46	44	zaniká							-					
2006		14	12	2006		11	20		0		10001					

Poznámka: *1) Rozdíl + 62 m² mezi výměrou parcely č. 1801/1 PK evidovanou v KN a výměrou nové parcely č. 2029/5 je menší než hodnota mezní odchylky podle bodu 14.10 přílohy vyhlášky č. 26/2007 Sb v úplném znění zákona.

Výkaz údajů o bonitovaných půdně ekologických jednotkách (BPEJ) k parcelám nového stavu.

Parcelní číslo podle		Kód BPEJ	Výměra		BPEJ na dílu parcely	Parcelní číslo podle		Kód BPEJ	Výměra		BPEJ na dílu parcely
katastru nemovitosti	zjednodušené evidence		ha	m ²		katastru nemovitosti	zjednodušené evidence		ha	m ²	
1783/1	PK	86701		9	59						
1801/5		83424		9	83						
	1780/2	83424	1	09	14						
	1800/3	83424		64	07						
	2006	83424		11	20						

Dělit nebo scelovat pozemky lze jen na základě územního rozhodnutí, pokud podmínky pro ně nejsou stanoveny jiným rozhodnutím nebo opatřením.

<p>GEOMETRICKÝ PLÁN pro rozdělení pozemků, změna hranice pozemků</p>	<p>Náležitostmi a přesností odpovídá právním předpisům.</p>	<p>Katastrální úřad, katastrální pracoviště souhlasí s očíslováním parcel.</p>
<p>Vyhotovil: <i>Ing. Dagmar Olišarová - GEODET</i> Koželšská ul. 205, Ledeč nad Sázavou</p>		
<p>Číslo plánu: 214-17/2013</p>	<p>Geometrický plán vyřídil úředně oprávněný zeměměřický inženýr.</p>	<p>Snímkas katastrálního úřadu potvrdil</p>
<p>Okres: Havlíčkův Brod</p>	<p><i>Ing. Bohumil Novák</i></p>	<p><i>Ing. Jaroslav Beránek</i></p>
<p>Obec: Horní Paseka</p>	<p>Dne: 8.10.2013 Číslo: 55/2013</p>	<p>Dne: 6. 10. 2013 Číslo: 11629/2013</p>
<p>Kat. území: Horní Paseka</p>	<p>Úředně oprávněný zeměměřický inženýr odpovídá za odbornou úroveň geometrického plánu, za dosažení předepsané přesnosti a za spřímnost a úplnost náležitostí podle právních předpisů.</p>	<p>Jeden vpravo geometrického plánu a předepsané přílohy jsou uloženy u katastrálního úřadu, katastrálního pracoviště.</p>
<p>Mapový list: VS-XI-22-12</p>		
<p>Kód způsobu určení výměr je určen podle § 77 odst. 2 vyhlášky č. 20/2007 Sb.</p>		
<p> Dodavatelům vlastnickým pozemků byla poskytnuta možnost seznámit se v terénu s průběhem navrhovaných nových hranic, které byly označeny předepsaným způsobem:</p>		
<p><i>viz seznam souřadnic</i></p>		