

Obec Pavlov
Pavlov 9
584 01 Leděč nad Sázavou
Tel.: 739494589
e-mail: pavlov-ledece@seznam.cz

ZK-06-2013-19, př. 1
počet stran: 3

20. ZÁŘÍ 2013

Mrázková Jana, JUDr.
Odbor majetkový
Oddělení majetkoprávní
Žižkova 57, 587 22 Jihlava

Vážená paní doktorko.

Při realizaci výstavby pergoly, v rámci dětského hřiště na pozemku č. 18/3 v katastrálním území Pavlov u Ledče nad Sázavou, došlo k chybě při určení hranic, která byla objevena až při kolaudačním řízení při zaměření této stavby. Tímto nedopatřením jsme se dostali půdorysem na pozemek č. 411/1 ve vlastnictví Kraje Vysočina a to výměrem 2 m².

Zaměřením byl vyčleněný pozemek č. 134 o celkové výměře 2 m². Žádáme Vás tímto o posouzení možnosti jak tento pozemek převést do vlastnictví obce.

Děkuji

S pozdravem
Ing. Josef Pavelka
Místostarosta obce
Tel.: 739494589

Přílohy: Geometrický plán



VÝKAZ DOSAVADNÍHO A NOVÉHO STAVU ÚDAJŮ KATASTRU NEMOVITOSTÍ

Dosavadní stav			Nový stav											
Označení pozemku parc. číslem	Výměra parcely		Druh pozemku Způsob využití	Označení pozemku parc. číslem	Výměra parcely		Druh pozemku Způsob využití	Typ stavby Způsob využití	Zpús. určení výměr	Porovnání se stavem evidence právních vztahů				
	ha	m ²			ha	m ²				Díl přechází z pozemku označeného v		Číslo listu vlastnictví	Výměra dílu	
18/3	3	82	zahrada	18/3	3	61	zahrada		0	18/3	10001	3	61	
				st.133		21	zast.pl.	bez čp/če jiná st.	0	18/3	10001		21	
411/1	1	33	17	411/1	1	33	15	ostat.pl. silnice	0	411/1	64	1	33	15
				st.134		2	zast.pl.	bez čp/če jiná st.	0	411/1	64			2
	1	36	99		1	36	99							

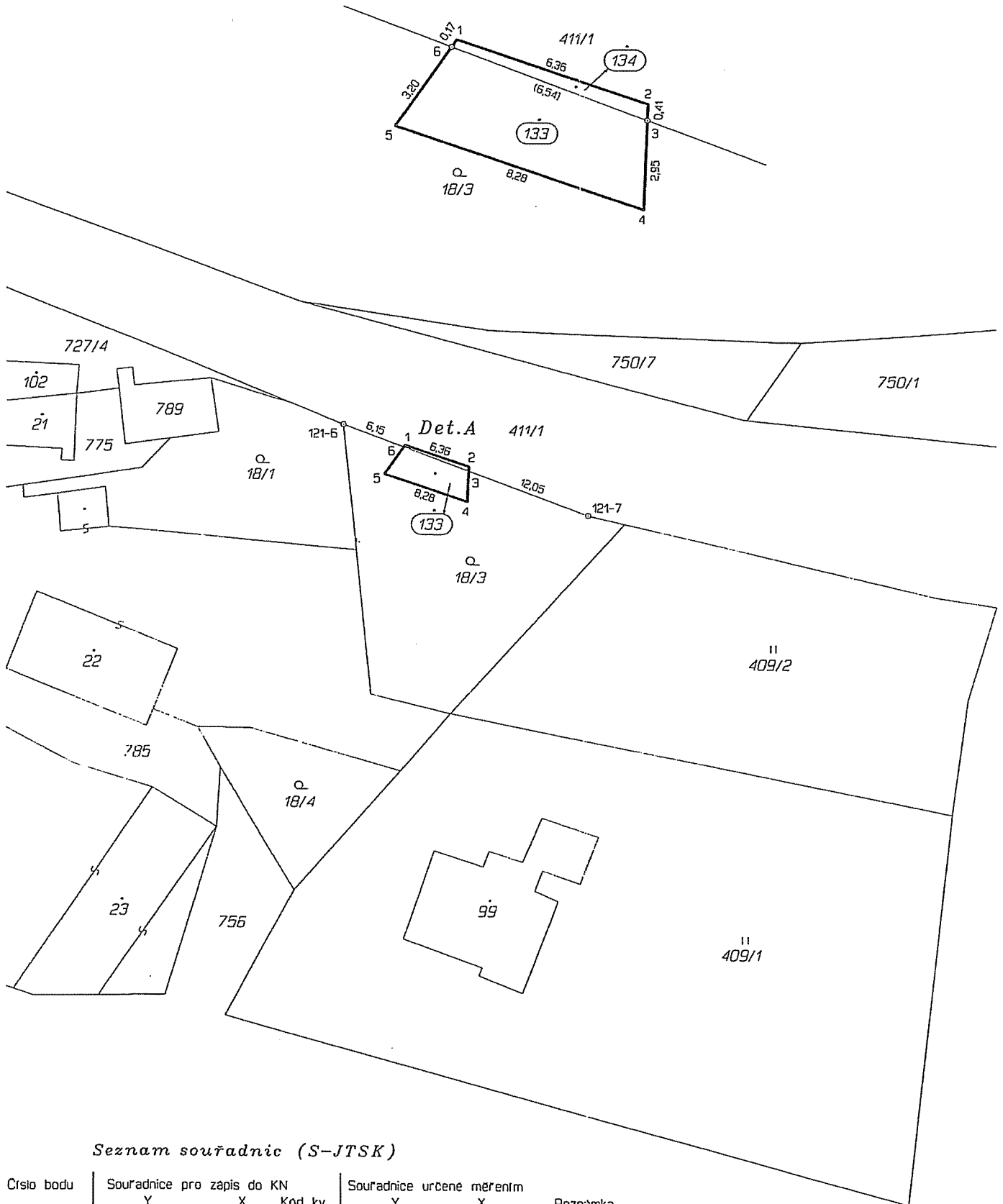
Výkaz údajů o bonitovaných půdně ekologických jednotkách (BPEJ) k parcelám nového stavu.

Parcelní číslo podle		Kód BPEJ	Výměra		BPEJ na dílu parcely	Parcelní číslo podle		Kód BPEJ	Výměra		BPEJ na dílu parcely
katastru nemovitosti	zjednodušené evidence		ha	m ²		katastru nemovitosti	zjednodušené evidence		ha	m ²	
18/3		72911		3 61							

Dělit nebo scelovat pozemky lze jen na základě územního rozhodnutí, pokud podmínky pro ně nejsou stanoveny jiným rozhodnutím nebo opatřením.

<p>GEOMETRICKÝ PLÁN pro vyznačení budovy</p> <p>Vyhotovil: Ing. Dagmar Olišarová - GEODET Koželská ul. 205, Ledč nad Sázavou</p> <p>Číslo plánu: 163-3/2013</p> <p>Okres: Havlíčkův Brod</p> <p>Obec: Pavlov</p> <p>Kat. území: Pavlov u Ledče nad Sázavou</p> <p>Mapový list: KMD</p> <p>Rád způsobu určení výměr je určen podle § 77 odst. 2 vyhlášky č. 26/2007 Sb.</p> <p>Dodavatelům vlastníkům pozemků byla poskytnuta možnost seznámit se v terénu s průběhem navrhovaných nových hranic, které byly označeny předepsaným způsobem:</p> <p>viz seznam souřadnic</p>	<p>Náležitostní a přesnosti odpovídá právním předpisům.</p>  <p>Geometrický plán ověřil úředně oprávněný zaměřičský inženýr.</p> <p>Ing. Bohumil Novák</p> <p>Dne: 10.1.2013 Číslo: 2/2013</p> <p>Úředně oprávněný zaměřičský inženýr odpovídá za odbornou úroveň geometrického plánu, za dosažení předepsané přesnosti a za správnost a úplnost náležitostí podle právních předpisů</p>	<p>Katastrální úřad, katastrální pracoviště Souhlasí s obsahem návrhu parcel.</p>  <p>Souhlas katastrálního úřadu potvrdil.</p> <p>Ing. Jaroslav Beránek</p> <p>Dne: 17. 01. 2013 Číslo: 26/13</p> <p>Jeden výtisk geometrického plánu a předepsané přílohy jsou uloženy u katastrálního úřadu, katastrálního pracoviště</p>
---	--	---

Detail A



Seznam souřadnic (S-JTSK)

Číslo bodu	Souřadnice pro zápis do KN			Souřadnice určene měřením		Poznámka
	Y	X	Kód kv.	Y	X	
121-6	683473.44	1094377.90	8			plastový mez.
121-7	683450.26	1094386.55	8			plastový mez.
1	683467.59	1094379.89	3			roh budovy
2	683461.56	1094381.91	3			roh budovy
3	683461.57	1094382.33	8			ocelový hřeb
4	683461.68	1094385.27	3			roh budovy
5	683469.53	1094382.65	3			roh budovy
6	683467.70	1094380.04	8			ocelový hřeb