



# Město Třešť

Odbor správy majetku

ZK-05-2013-41, př. 3  
počet stran: 4

Revoluční 20/1, 589 01 Třešť	
Dobro dne	28-06-2013
Číslo	KW/45703/2013
počet listů	1
počet příloh	4

Krajský úřad Kraje Vysočina  
Odbor majetkový  
Žižkova 57  
586 01 Jihlava

Váš dopis značky / ze dne

Naše značka

Vyřizuje

V Třešti dne

Č.j.: 2708/2013

Ing. Vladimíra Salusová


26.6.2013

147/13/OSM

## Žádost o provedení majetkoprávního narovnání

Na základě Smlouvy zakládající právo provést stavbu ze dne 20.6.2011 na akci „Třešť, ulice Havlíčkova – úprava přidruženého dopravního prostoru“, Vás žádáme o provedení majetkoprávního narovnání podle nově vzniklé skutečnosti zaměřené geometrickým plánem.

S pozdravem



*uz. Salusová*

Jan K r m n í č e k  
vedoucí odboru správy majetku

Přílohy:

- 4x geometrický plán
- kopie kolaudačního rozhodnutí



VÝKAZ DOSAVADNÍHO A NOVÉHO STAVU ÚDAJŮ KATASTRU NEMOVITOSTÍ

Dosavadní stav				Nový stav											
Označení pozemku parc. číslem	Výměra parcely		Druh pozemku Způsob využití	Označení pozemku parc. číslem	Výměra parcely		Druh pozemku Způsob využití	Typ stavby Způsob využití	Způs. určení výměr	Porovnání se stavem evidence právních vztahů					Označení dílu
	ha	m <sup>2</sup>			ha	m <sup>2</sup>				Díl přechází z pozemku označeného v		Číslo listu vlastnictví	Výměra dílu		
			katastru nemovitosti				dřívější poz. evidenci	ha		m <sup>2</sup>					
2352	*3)	3 53	ostat. pl. *4)17	2352		4 61	ostat. pl. *4)17		2	2352		10001		3 52	f
										4579/1		1230		14	a
										4579/1		1230		95	d
													4 61		
4579/1		64 01	ostat. pl. silnice	4579/1	*1)	62 02	ostat. pl. silnice		2	2352		10001		2	e
										4579/1		1230		62 01	g
													*1)	62 03	
4579/2		2 66	ostat. pl. *4)17	4579/2	*2)	3 97	ostat. pl. *4)17		2	4579/1		1230		20	b
										4579/1		1230		71	c
										4579/2		10001		2 66	celá
										4579/3		10001		39	celá
													*2)	3 96	
4579/3		39	ostat. pl. *4)17	zaniká											
		70 59				70 60									



\*1) Rozdíl -1 m2 vzniklý zaokrouhlením výměr (bod 14.7b přílohy vyhlášky č.26/2007) u dílů nové parcely č. 4579/1

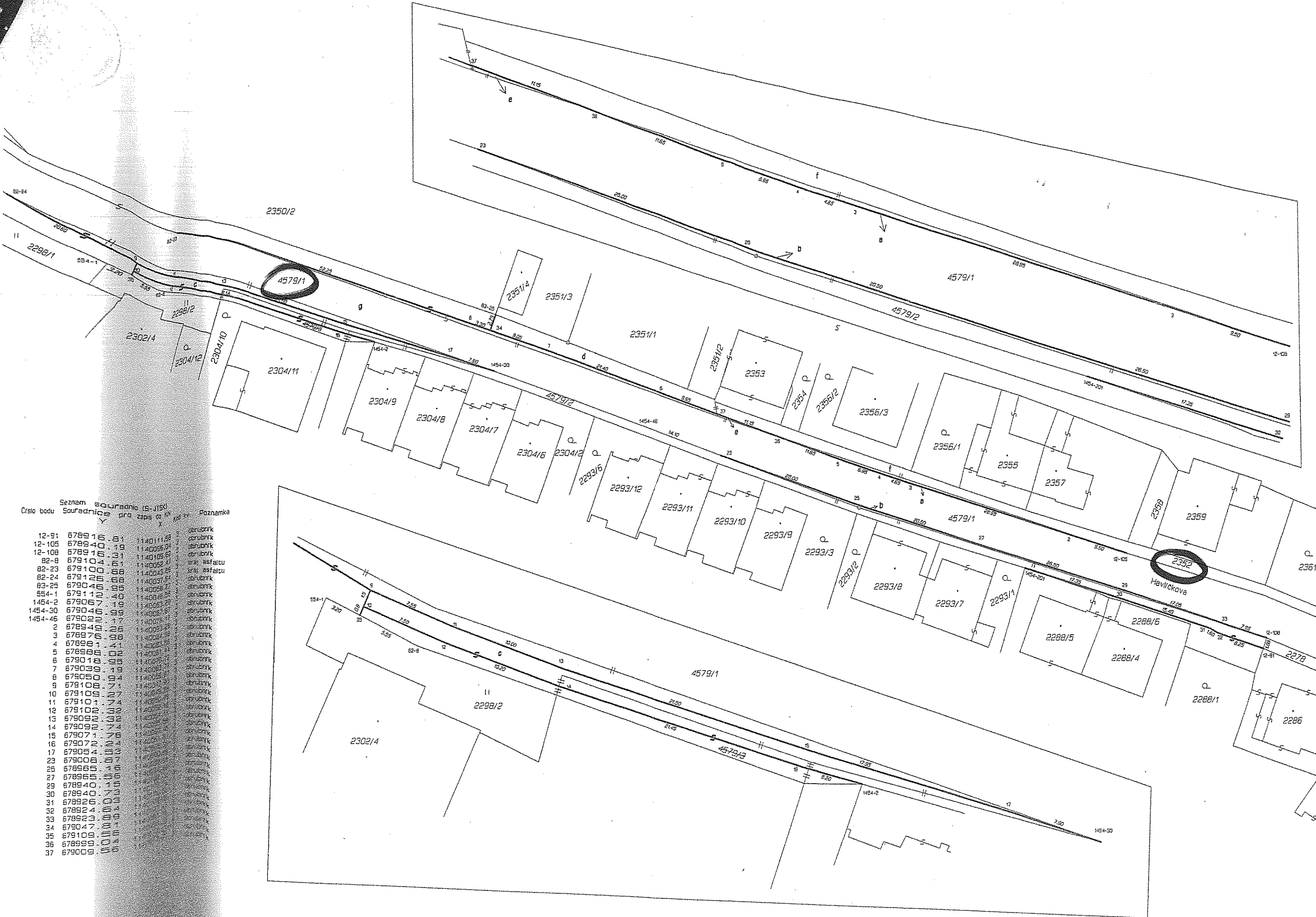
\*2) Rozdíl +1 m2 vzniklý zaokrouhlením výměr (bod 14.7b přílohy vyhlášky č.26/2007) u dílů nové parcely č. 4579/2

\*3) Rozdíl +1 m2 vzniklý zaokrouhlením výměr (bod 14.6 přílohy vyhlášky č.26/2007) u dosavadní parcely č.2352

\*4) Kód 17 ostat.komunikace

Dělit nebo scelovat pozemky lze jen na základě územního rozhodnutí, pokud podmínky pro ně nejsou stanoveny jiným rozhodnutím nebo opatřením.

<p><b>GEOMETRICKÝ PLÁN</b> pro změnu hranic pozemků</p> <p>Vyhotovil: <b>GEODET-Metelka s.r.o.</b> Žižkova 13 58601 Jihlava</p> <p>Číslo plánu: 1751-145/2013</p> <p>Okres: Jihlava</p> <p>Obec: Třešť</p> <p>Katastrální území: Třešť</p> <p>Mapový list: DKM</p> <p>Kód způsobu určení výměr je určen podle §77 odst. 2 vyhlášky č. 26/2007 Sb.</p> <p>Dosavadním vlastníkům pozemků byla poskytnuta možnost seznámit se v terénu s průběhem navrhovaných nových hranic, které byly označeny předepsaným způsobem:</p> <p style="text-align: center;">obrubníkem</p>	<p>Náležitostí a přesností odpovídá právním předpisům.</p> <p style="text-align: center;"></p> <p style="text-align: center;">Ing. Vojtěch Šindelka</p>	<p>Katastrální úřad, katastrální pracoviště souhlasí s očíslováním parcel.</p> <p style="text-align: center;"></p> <p style="text-align: center;">Renata Hrušková</p>	
	<p>Geometrický plán ověřil úředně oprávněný zeměměřický inženýr:</p> <p style="text-align: center;">Ing. Vojtěch Šindelka</p>	<p>Souhlas katastrálního úřadu, katastrálního pracoviště potvrďuji:</p> <p style="text-align: center;">Renata Hrušková</p>	
	<p>Dne 6.6.2013 Číslo 93/2013</p>	<p>Dne 11.06.2013 Číslo 003/2013</p>	
	<p>Úředně oprávněný zeměměřický inženýr odpovídá za odbornou úroveň geometrického plánu, za dosažení předepsané přesnosti a za správnost a úplnost náležitostí podle právních předpisů.</p>	<p>Jeden výtisk geometrického plánu a předepsané přílohy jsou uloženy u katastrálního úřadu, katastrálního pracoviště.</p>	



Seznam souřadnic IS-JISK  
Číslo bodu Souřadnice pro zapsání Poznámka

Číslo bodu	Souřadnice X	Souřadnice Y	Poznámka
12-91	678916	114011.55	obrubník
12-105	678940	114009.04	obrubník
12-108	678910	114010.52	obrubník
82-8	679100	114002.77	trati asfaltu
82-23	679100	114002.05	trati asfaltu
82-24	679126	114003.24	obrubník
83-25	679046	114005.25	obrubník
554-1	679111	114005.25	obrubník
1454-2	679067	114005.25	obrubník
1454-30	679046	114005.25	obrubník
1454-46	679020	114005.25	obrubník
2	678940	114005.25	obrubník
3	678976	114005.25	obrubník
4	678981	114005.25	obrubník
5	678988	114005.25	obrubník
6	679018	114005.25	obrubník
7	679039	114005.25	obrubník
8	679050	114005.25	obrubník
9	679108	114005.25	obrubník
10	679109	114005.25	obrubník
11	679101	114005.25	obrubník
12	679102	114005.25	obrubník
13	679092	114005.25	obrubník
14	679092	114005.25	obrubník
15	679071	114005.25	obrubník
16	679072	114005.25	obrubník
17	679054	114005.25	obrubník
23	679000	114005.25	obrubník
26	678985	114005.25	obrubník
27	678965	114005.25	obrubník
29	678940	114005.25	obrubník
30	678940	114005.25	obrubník
31	678926	114005.25	obrubník
32	678924	114005.25	obrubník
33	678923	114005.25	obrubník
34	679047	114005.25	obrubník
35	679108	114005.25	obrubník
36	678999	114005.25	obrubník
37	679009	114005.25	obrubník