



Obec JAKUBOV u Mor. Budějovic

675 44 Lesonice
E-mail: obec@jakubov.cz

IČO: 00 289 493
tel.: 568 422 035

2005

15/2

Krajský úřad Kraje Vysočina		KRAJ VYSOČINA	
Odbor majetkový			
Žižkova 57			
Jihlava			
587 33			
Došlo dne:	13 -06- 2013	Prace vyř.	1
Č.j.:	KW/42059/2013	Zařazení	

V Jakubově u Mor. Budějovic 11. června 2013

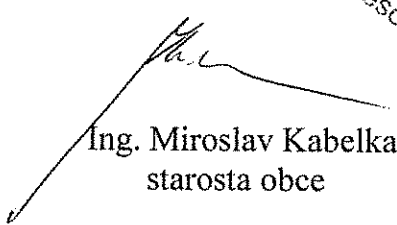
DM 7/5/2013

Věc: Darování pozemku

Při přípravě opravy chodníků v naší obci jsme zjistili, že se chodníky nenachází na našem pozemku. Chodníky byly vybudované někdy v roce 1980 v akci Zet a nedochovala se k nim žádná dokumentace. Nachází se na pozemku parc. č. 1224/3 v k.ú. Jakubov u Moravských Budějovic, jsou ve vlastnictví Kraje Vysočina zapsané na LV 506. V příloze zasílám vypracovaný GP pro rozdělení pozemků. Žádáme vás tímto o převedení pozemků pod chodníky označené parc.č. 1224/6 a 1224/7 o celkové výměře 2344 m² do našeho vlastnictví.

Děkuji

OBEC JAKUBOV
u M. Budějovic
675 44 Lesonice




Ing. Miroslav Kabelka
starosta obce

VÝKAZ DOSAVADNÍHO A NOVÉHO STAVU ÚDAJŮ KATASTRU NEMOVITOSTÍ

str. 1

Dosavadní stav				Nový stav											
Označení pozemku parc. číslem	Výměra parcely		Druh pozemku Způsob využití	Označení pozemku parc. číslem	Výměra parcely		Druh pozemku Způsob využití	Typ stavby Způsob využití	Způsob určení výměry	Porovnání se stavem evidence právních vztahů					
	ha	m2			ha	m2				Díl přechází z pozemku označeného v katastru nemovitostí	Číslo listu vlastnictví	Výměra dílu		Označení dílu	
						ha	m2								
1224/3	1	07	30	ostat. pl. silnice	1224/3	83	86	ostat. pl. silnice		0	1224/3	506	83	86	
					1224/6	13	30	ostat. pl. ostat. komunikační		0	1224/3	506	13	30	
					1224/7	10	14	ostat. pl. ostat. komunikační		0	1224/3	506	10	14	
	1	07	30		1	07	30								

Dělit nebo scelovat pozemky lze jen na základě územního rozhodnutí, pokud podmínky pro ně nejsou stanoveny jiným rozhodnutím nebo opatřením.

<p>GEOMETRICKÝ PLÁN pro rozdělení pozemku</p>		<p>Náležitosti a přesnosti odpovídá právním předpisům.</p>		<p>Katastrální úřad, katastrální pracoviště souhlasí s očíslováním parcel.</p>	
<p>Vyhotovil: GEODING s.r.o. Na Pankráci 1597/76, Praha 4 tel. 568 847 255 / W</p>					
<p>Číslo plánu: 328 - 3717/2013</p>					
<p>Okres: Třebíč</p>					
<p>Obec: Jakubov u Moravských Budějovic</p>					
<p>Kat. území: Jakubov u Moravských Budějovic</p>					
<p>Mapový list: ZS VI 21-01, ZS VI 21-05</p>		<p>Geometrický plán ověřil úředně oprávněný zeměměřičský inženýr:</p>		<p>Souhlas katastrálního úřadu, katastrálního pracoviště potvrdil:</p>	
<p>Kód způsobu určení výměry je určen podle § 77 odst. 2 vyhlášky č. 26/2007 Sb.</p>		<p>Ing. Ladislav Dokulil</p>		<p>Mgr. LEA KOUŘILOVÁ</p>	
<p>Dosavadním vlastníkům pozemků byla poskytnuta možnost seznámit se v terénu s průběhem navrhovaných nových hranic, které byly označeny předepsaným způsobem:</p>		<p>Dne: 28-05-2013</p>		<p>Dne: 30. 05. 2013</p>	
<p>viz seznam</p>		<p>Číslo: 449/2013</p>		<p>Číslo: 111/2013</p>	
		<p>Úředně oprávněný zeměměřičský inženýr odpovídá za odbornou úroveň geometrického plánu, za dosažení předepsané přesnosti a za správnost a úplnost náležitostí podle právních předpisů.</p>		<p>Jeden výtisk geometrického plánu a předepsané přílohy jsou uloženy u katastrálního úřadu, katastrálního pracoviště.</p>	



