

VÝKAZ DOSAVADNÍHO A NOVÉHO STAVU ÚDAJŮ KATASTRU NEMOVITOSTÍ

ZK-07-2012-21, př. 2

Počet stran: 2

Dosavadní stav				Nový stav										
Označení pozemku parc. číslem	Výměra parcely		Druh pozemku Způsob využití	Označení pozemku parc. číslem	Výměra parcely		Druh pozemku Způsob využití	Typ stavby	Způs. určení výměr	Porovnání se st.				Označení dílu
	ha	m ²			ha	m ²				Díl přechází z pozemku označeného v katastru nemovitostí	dřívější poz. evidenci	Číslo listu vlastnictví	výměra úmu	
4371/1	*1) 3	77 93	ostat. pl. jiná plocha	4371/1	3	74 65	ostat. pl. jiná plocha		2	4371/1	13324	3	72 43	a
4380/1		97 79	ostat. pl. jiná plocha	4380/1	66	63	ostat. pl. jiná plocha		2	4380/1	13324	3	74 65	b
				4380/102	12	26	ostat. pl. jiná plocha		2	4380/1	13324	12	06	c
				4380/103	4		ostat. pl. jiná plocha		2	4380/1	13324	12	26	d
				4380/104	23	20	zast. pl.	bez čp/če obč.vyb	2	4371/1	13324	5	51	e ₁ +e ₂ +e ₃
4380/35		40 94	ostat. pl. manipulační plocha	4380/35	39	89	ostat. pl. manipulační pl.		2	4380/35	16279	16	84	f ₁ +f ₂ +f ₃
				5	16 66	5	16 67	5	16 67	16279	23	20	+f ₄ +f ₅	
												23	20	g ₁ +g ₂
												39	89	

*1) Rozdíl +1 m2 vzniklý zaokrouhlením výměr (bod 14.6 přílohy vyhlášky č.26/2007) u dosavadní parcely č.4371/1

Seznam souřadnic (S-JTSK)
Číslo bodu Souřadnice pro zápis do KN

Y	X	Kod kv.	Poznámka
1642-2	670624.98	1129622.80	3 dřev.kolík
1642-3	670684.61	1129672.93	3 dřev.kolík
1766-136	670686.35	1129685.56	3 dřev.kolík
3093-239	670618.18	1129686.99	3 roh stavby
3093-242	670623.38	1129686.87	3
3093-268	670635.09	1129701.89	3 roh stavby
6025-1	670613.76	1129651.53	3 roh stavby
6025-2	670635.55	1129639.99	3 roh stavby
6025-3	670637.87	1129638.76	3 roh stavby
6025-4	670636.43	1129636.02	3 roh stavby
6025-5	670644.43	1129631.80	3 roh stavby
6025-6	670632.53	1129685.85	3 roh stavby
6025-7	670628.15	1129689.09	3 roh stavby
6025-8	670629.55	1129691.69	3 roh stavby
6025-9	670622.60	1129695.40	3 roh stavby
6025-10	670646.47	1129635.52	3 roh stavby
6025-11	670638.45	1129639.86	3 roh stavby
6025-12	670636.14	1129641.09	3 roh stavby
6025-13	670636.34	1129641.46	3 roh stavby
6025-14	670639.53	1129639.78	3 roh stavby
6025-15	670640.64	1129639.28	3 roh stavby
6025-16	670642.96	1129638.59	3 roh stavby
6025-17	670645.36	1129638.27	3 roh stavby
6025-18	670647.76	1129638.99	3 roh stavby
6025-19	670650.12	1129638.91	3 roh stavby
6025-20	670652.33	1129639.86	3 roh stavby
6025-21	670654.37	1129641.17	3 roh stavby
6025-22	670656.15	1129642.82	3 roh stavby



Seznam souřadnic (S-JTSK)
Číslo bodu Souřadnice pro zápis do KN

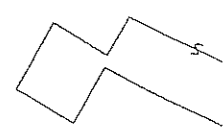
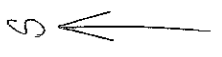
Y	X	Kod kv.	Poznámka
6025-23	670657.63	1129644.71	3 roh stavby
6025-24	670661.70	1129652.01	3 roh stavby
6025-25	670662.79	1129653.74	3 roh stavby
6025-26	670664.19	1129655.29	3 roh stavby
6025-27	670665.68	1129656.65	3 roh stavby
6025-28	670667.39	1129657.77	3 roh stavby
6025-29	670669.35	1129658.67	3 roh stavby
6025-30	670668.32	1129661.15	3 roh stavby
6025-31	670666.07	1129660.08	3 roh stavby
6025-32	670664.05	1129658.73	3 roh stavby
6025-33	670662.24	1129657.15	3 roh stavby
6025-34	670660.67	1129655.32	3 roh stavby
6025-35	670659.93	1129654.29	3 roh stavby
6025-36	670655.39	1129646.16	3 roh stavby
6025-37	670654.19	1129644.62	3 roh stavby
6025-38	670652.76	1129643.28	3 roh stavby
6025-39	670651.14	1129642.24	3 roh stavby
6025-40	670649.33	1129641.46	3 roh stavby
6025-41	670647.43	1129641.05	3 roh stavby
6025-42	670645.48	1129640.94	3 roh stavby
6025-43	670643.54	1129641.20	3 roh stavby
6025-44	670641.56	1129641.74	3 roh stavby
6025-45	670640.77	1129642.14	3 roh stavby
6025-46	670638.12	1129639.24	3 roh stavby
6025-47	670632.12	1129703.06	3 roh stavby
6025-48	670674.12	1129707.30	3 roh stavby
6025-49	670671.80	1129708.51	3 roh stavby
6025-50	670675.87	1129716.21	3 roh stavby

Seznam souřadnic (S-JTSK)
Číslo bodu Souřadnice pro zápis do KN

Y	X	Kod kv.	Poznámka
6025-51	670659.37	1129724.88	3 roh stav
6025-52	670655.43	1129717.33	3 roh stav
6025-53	670648.92	1129720.78	3 roh stav
6025-54	670646.79	1129716.67	3 roh stav
6025-55	670639.40	1129699.87	3 roh stav
6025-56	670647.95	1129716.06	3 roh stav
6025-57	670672.10	1129703.47	3 roh stav
6025-58	670669.78	1129704.69	3 roh stav
6025-59	670637.56	1129643.81	3 roh stav
6025-60	670665.49	1129696.58	3 dřev.kolík
6025-61	670668.91	1129659.73	3 dřev.kolík
6025-62	670643.65	1129638.50	3 dřev.kolík
6025-63	670642.64	1129637.65	3 dřev.kolík
6025-64	670639.06	1129634.63	3 dřev.kolík

Dělit nebo scelovat pozemky lze jen na základě územního rozhodnutí, pokud podmínky pro ně nejsou stanoveny jiným rozhodnutím nebo opatřením.

<h2>GEOMETRICKÝ PLÁN</h2> <p>pro vyznačení budovy v katastru</p> <p>Vyhotovil: GEODEZIE ŠTEKL s.r.o Brtnická 26, 586 01 Jihlava tel: 567221210, 775177285</p> <p>Číslo plánu: 6040-107/2012</p> <p>Okres: Jihlava</p> <p>Obec: Jihlava</p> <p>Katastrální území: Jihlava</p> <p>Mapový list: DKM</p> <p>Kód způsobu určení výměr je určen podle §77 odst. 2 vyhlášky č. 26/2007 Sb.</p> <p>Dosavadním vlastníkům pozemků byla poskytnuta možnost seznámit se v terénu s průběhem navrhovaných nových hranic, které byly označeny předepsaným způsobem:</p> <p style="text-align: center;">zdmi</p>	<p>Náležitostmi a přesností odpovídá právním předpisům.</p> <p style="text-align: center;">  Ing. Václav Štefl </p> <p>Dne 23.8.2012 Číslo 86-1042</p> <p>Úředně oprávněný zeměměřický inženýr odpovídá za odbornou úroveň geometrického plánu, za dosažení předepsané přesnosti a za správnost a úplnost náležitostí podle právních předpisů.</p>	<p>Katastrální úřad, katastrální pracoviště souhlasí s číslováním parcel.</p> <p style="text-align: center;">  Renata Hrušková </p> <p>Dne 24. 08. 2012 Číslo 865/1012</p> <p>Jeden vpravo geometrického plánu a předepsané přílohy jsou uloženy u katastrálního úřadu, katastrálního pracoviště.</p>
--	---	---



1642-2

4380/1

4380/103

4380/104

4380/42

4380/43

4380/44

6025-2, 6025-3, 6025-4, 6025-5, 6025-6, 6025-7, 6025-8, 6025-9, 6025-10, 6025-11, 6025-12, 6025-13, 6025-14, 6025-15, 6025-16, 6025-17, 6025-18, 6025-19, 6025-20, 6025-21, 6025-22, 6025-23, 6025-24, 6025-25, 6025-26, 6025-27, 6025-28, 6025-29, 6025-30, 6025-31, 6025-32, 6025-33, 6025-34, 6025-35, 6025-36, 6025-37, 6025-38, 6025-39, 6025-40, 6025-41, 6025-42, 6025-43, 6025-44, 6025-45, 6025-46, 6025-47, 6025-48, 6025-49, 6025-50, 6025-51, 6025-52, 6025-53, 6025-54, 6025-55, 6025-56, 6025-57, 6025-58, 6025-59, 6025-60, 6025-61, 6025-62, 6025-63, 6025-64, 6025-65, 6025-66, 6025-67, 6025-68, 6025-69, 6025-70, 6025-71, 6025-72, 6025-73, 6025-74, 6025-75, 6025-76, 6025-77, 6025-78, 6025-79, 6025-80, 6025-81, 6025-82, 6025-83, 6025-84, 6025-85, 6025-86, 6025-87, 6025-88, 6025-89, 6025-90, 6025-91, 6025-92, 6025-93, 6025-94, 6025-95, 6025-96, 6025-97, 6025-98, 6025-99, 6025-100

4380/102

4380/35

4371/1

k.ù.Jihlava
k.ù.Horní Kosov

1040/7

567-192

350-11

567-193

567-194

567-124

567-125

1766-136

1642-3