

**Odesílatel:**

Město Polná  
Husovo náměstí 39  
588 13 Polná

Došlo dne: .....
C. j. <i>M. J. Štěpánek</i> Počet příloh: .....

**VYSOČINA**  
krajský úřad – odb. majetkový

Žižkova 57  
587 33 **Jihlava**

v Polné dne 1. 7. 2011

**Žádost o smlouvu o budoucím darování pozemku**

Žádáme o sepsání smlouvy o budoucím darování pozemku zastavěného stavbou ve vlastnictví města, městyse, obce

Polná

par.č. 2379/5, 2510/8, 2476/5, 2456/1 v katastrálním území Polná

a obci Polná

Týká se silnic číslo II/348, II/351, III/34821\*

**Důvod žádosti:** (uvedte i případné stavební nebo kolaudační rozhodnutí)\*\*

Plánovaná výstavba chodníků v rámci akce „Bezpečné a bezbariérové chodníky podél komunikací II. tříd v Polné“, dotační podmínky SFDI vyžadují co nepokročilejší fázi vypořádání majetkoprávních vztahů k předmětným pozemkům.

**Žadatel, investor:**

Přesný název dle obch. rejstříku **Město Polná**

Zapsaný v OR u rejstříkového soudu v..... oddíl ..... vložka ..... \*\*\*

IČ: 00286435

Za žadatele jedná (jméno, příjmení, funkce) Jindřich Skočdopole, starosta

V Polné dne 1. 7. 2011

Razítko a podpis



**Přílohy:**

orientační situace plánovaného rozsahu výstavby na pozemcích kraje Vysočina

Originály geometrických plánů ke ..... \*\*\*\*

Kopie stavebního povolení

Kopie kolaudačního rozhodnutí

Originál plné moci \*\*\*\*\*

\* Pokud se netýká silnice, napište, kdo je správcem pozemku, případně popište, kde se pozemek nalézá

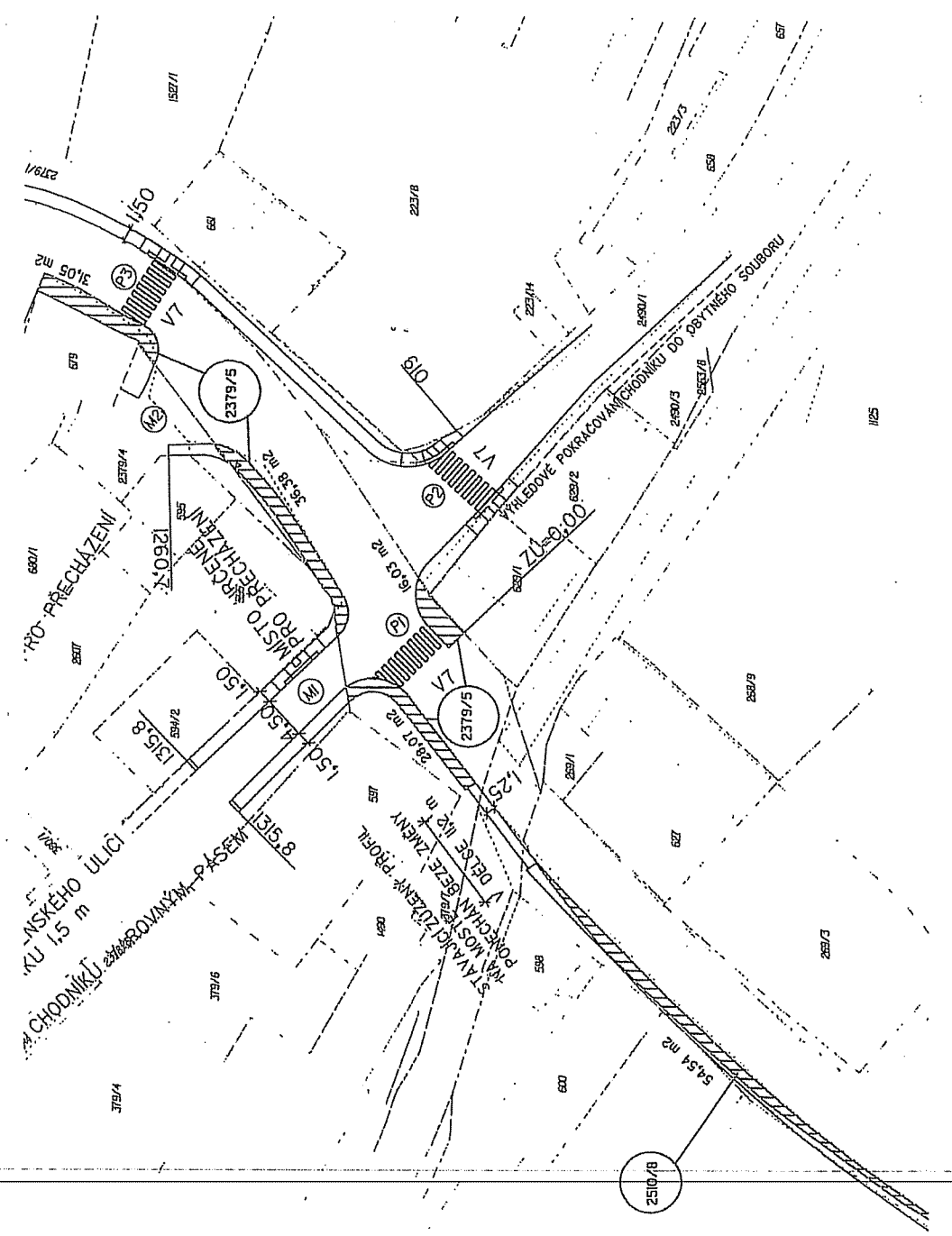
\*\* např.: „Stavba chodníku dle platného stavebního/kolaudačního rozhodnutí“

\*\*\* Obecní úřady nevypisují

\*\*\*\* Počet kusů = počet účastníků +3

\*\*\*\*\* může být nahrazen úředně ověřenou kopií – ověření v originále. Příkladá se pouze v případě, že za žadatele jedná třetí osoba.

DETAIL I



28/11/170/2011

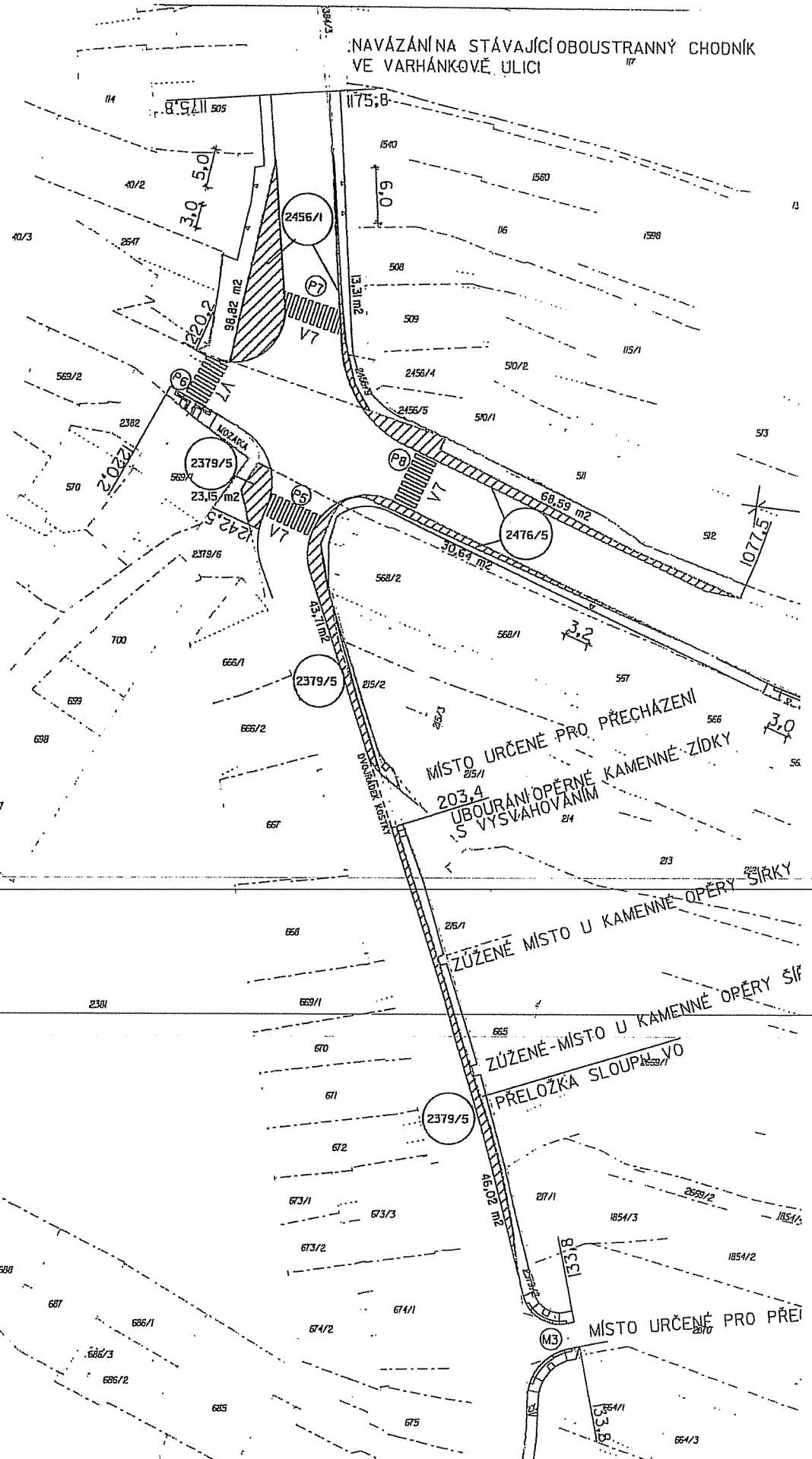
DETAIL II.

NAVÁZÁNÍ NA STÁVAJÍCÍ OBOUSTRANNÝ CHODNÍK VE VARHÁNKOVÉ ULICI

JENO NA POZEMKU JEJÍHO

IO.

6 cm NAD NÍVELETU CHODNÍKU.

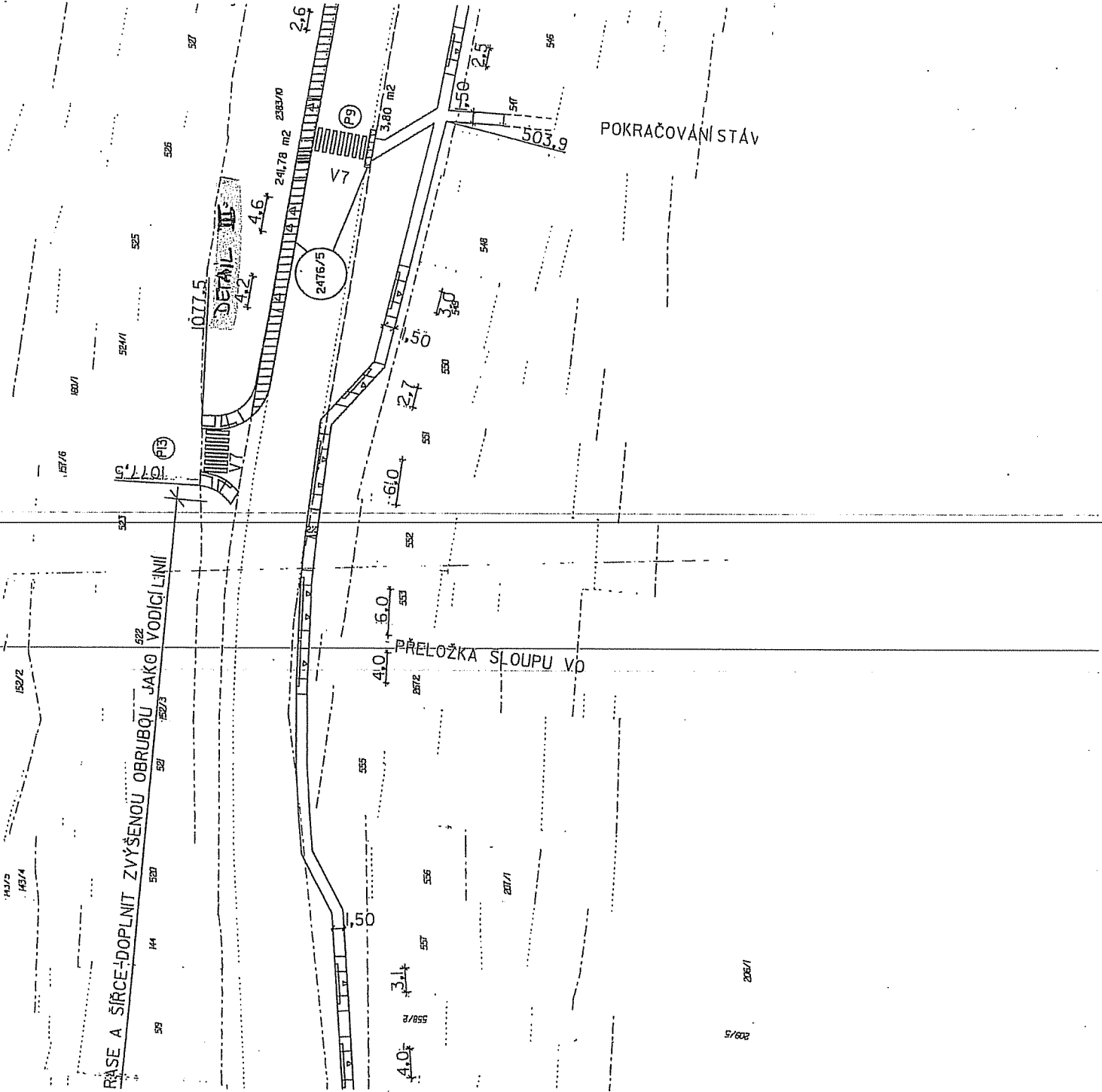


MÍSTO URČENÉ PRO PŘECHÁZENÍ  
203,4  
UBOURÁNÍ OPĚRNÉ KAMENNÉ ZIDKY  
S VYSVAHOVÁNÍM

ZÚŽENÉ MÍSTO U KAMENNÉ OPĚRY ŠÍŘKY

ZÚŽENÉ MÍSTO U KAMENNÉ OPĚRY ŠÍŘKY  
PŘELOŽKA SLOUPŮ VO

MÍSTO URČENÉ PRO PŘE



RASE A ŠÍŘCE-DOPLNIT ZVÝŠENOU OBRUBOU JAKO VODICÍ LINII

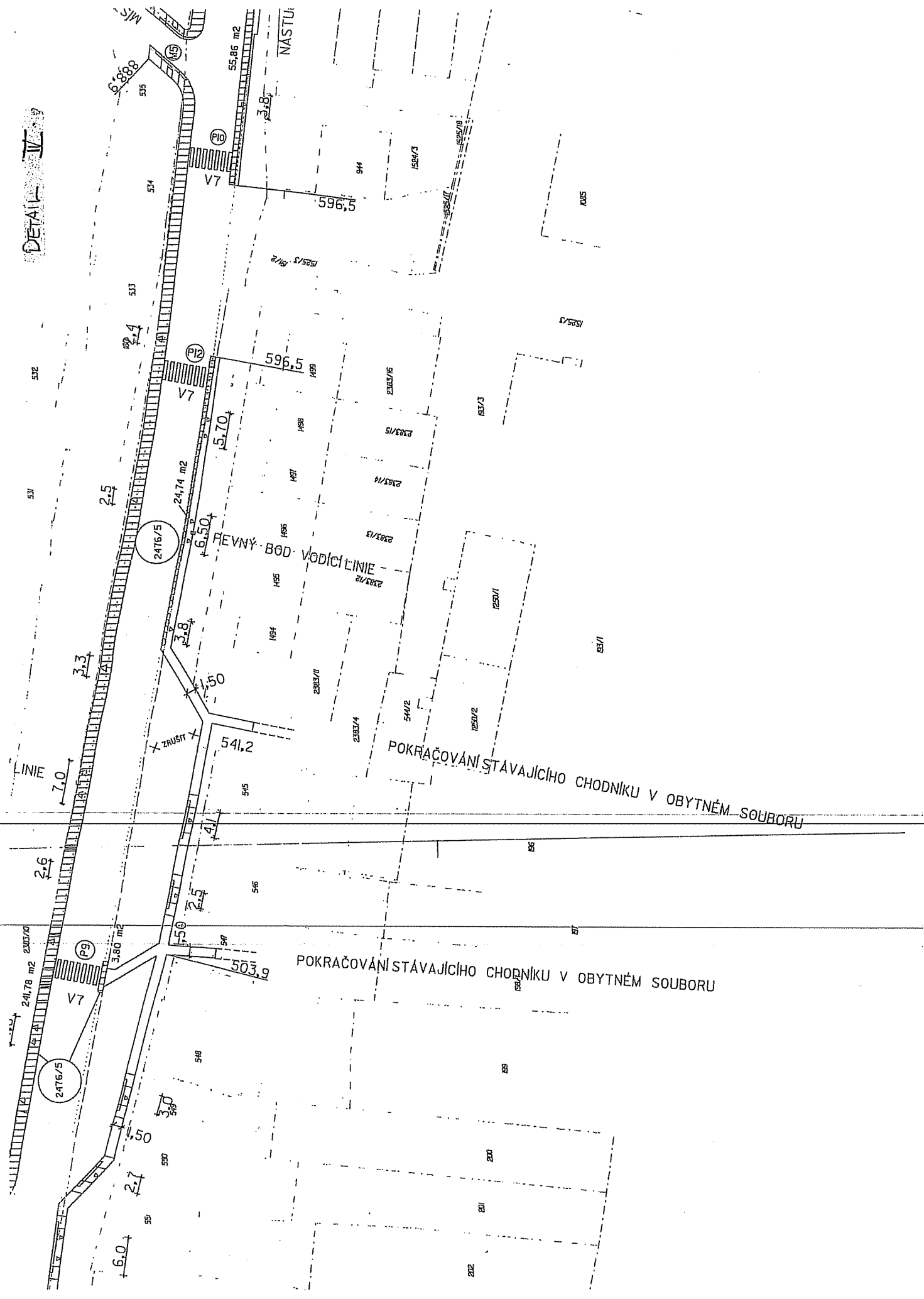
DETAIL II

PŘELOŽKA SLOUPU VO

POKRAČOVÁNÍ STAV

209/5  
 206/1

DETAIL IV



POKRAČOVÁNÍ STÁVAJÍCÍHO CHODNIKU V OBYTNÉM SOUBORU

POKRAČOVÁNÍ STÁVAJÍCÍHO CHODNIKU V OBYTNÉM SOUBORU

REVNÝ BOD VODIČ LÍNIE

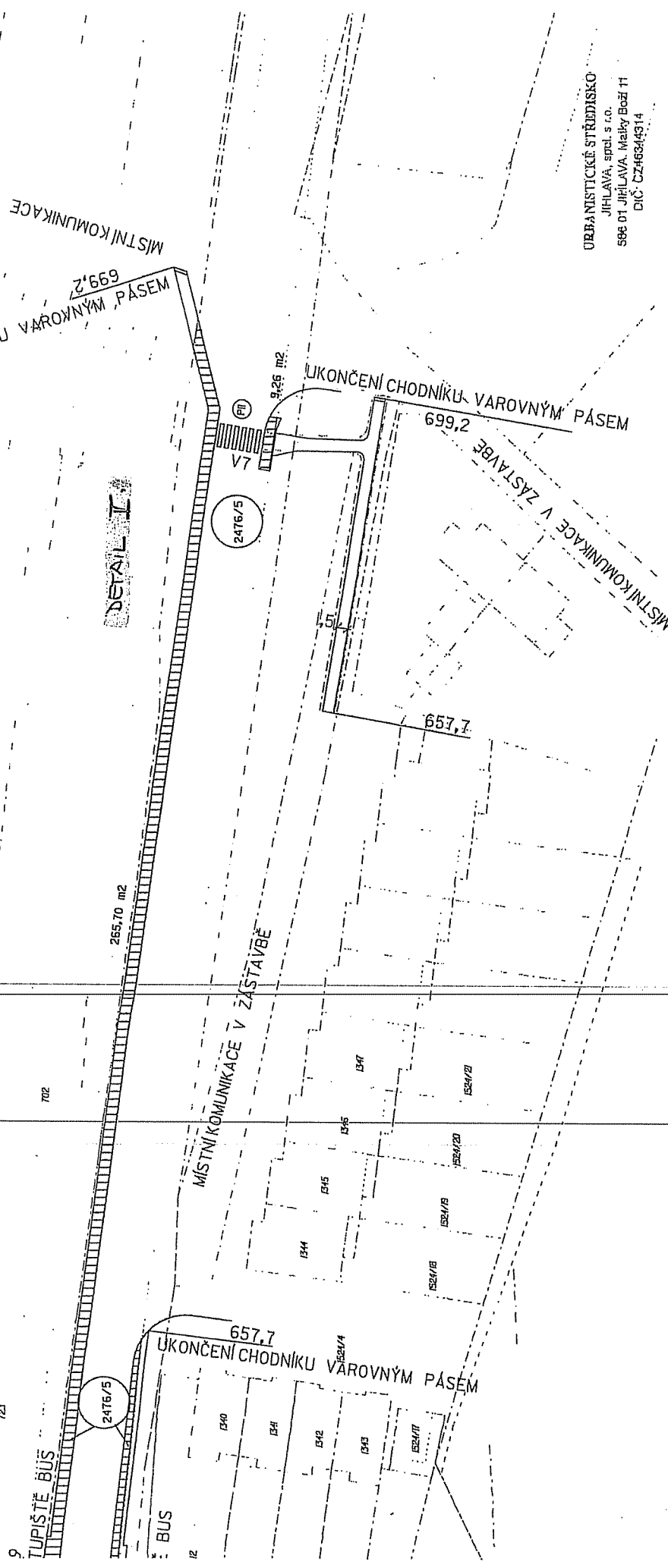
ZRUŠIT

NASTUJ

ENÉ PRO PR  
VYHLÉDOVÉ POKRY

UKONČENÍ CHODNÍKU V OBYTNÉ ZASTAVĚ  
MÍSTNÍ KOMUNIKACE V OBYTNÉ ZASTAVĚ

DETAIL I



URBANISTICKÉ STŘEDISKO  
JIHLAVA, spol. s r.o.  
586 01 JIHLAVA, Malý Boží 11  
DIČ: CZ46344314

- VOLNÉ VYŠTĚNÍ DEŠŤOVÉHO SVODU STŘECHY RD č.p.174 BUDE NÁPOJENO NA POZEMKU JEJÍHO VLASTNÍKA DO STÁVAJÍCÍ KANALIZAČNÍ PŘÍPOJKY
- VOLNÉ VYŠTĚNÍ DO TERÉNU NA VĚRNĚM POZEMKU BUDE ZRUŠENO.
- NA STRANĚ PŘÍVRÁCENÉ K NEMOVITOSTEM BUDE OBRUBA ZVÝŠENA O 6 cm NAD NIVELETU CHODNÍKU.
- BUDE SLOUŽIT JAKO VODIČÍ LINIE PRO NEVIDOMÉ OSOBY.
- PŘED ZARÁJENÍM ZEMNÍCH PRACÍ MUSÍ INVESTOR NECHAT VYTÝČIT VŠECHNA PODZEMNÍ VEDENÍ.

LEGENDA

- NAVRHOVANÝ CHODNÍK
- VJEZD
- NAVRHOVANÝ PŘECHOD PRO PĚŠÍ

Urbánistické středisko JIHLAVA, spol. s r.o. Malý Boží 11, 586 01 Jihlava tel: 56709461 e-mail: urbanist@urba.cz		formát 8 A4
vedoucí projektant	ing. Ladislav Myslívec	
zodpovědný projektant	ing. Ladislav Myslívec	
kreslil	Dana Menšíková	
investor	Město Pohná	
DB CIBR VYTVŮRÁ TČOVĚ TĚ AGENTURA		