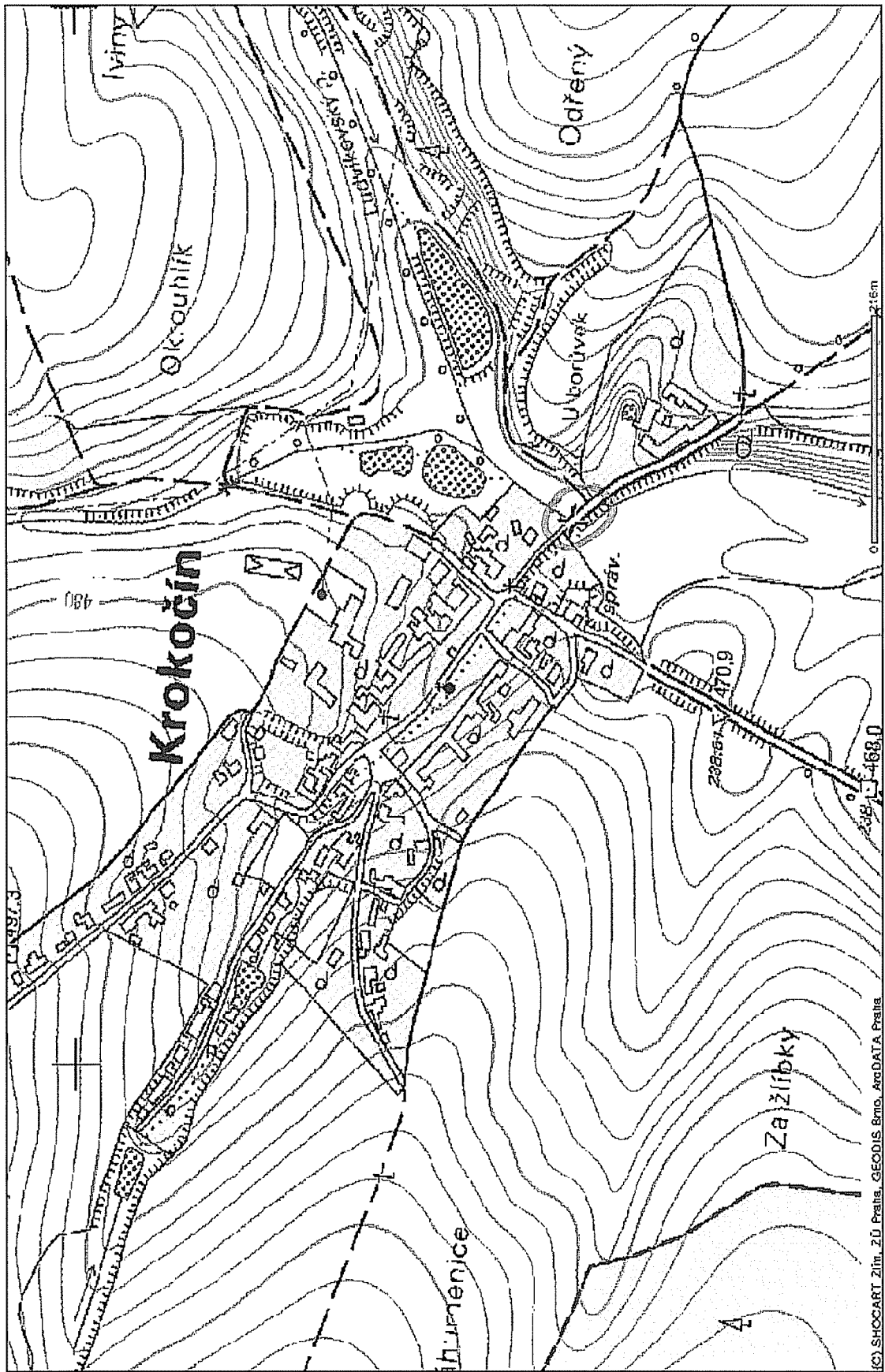
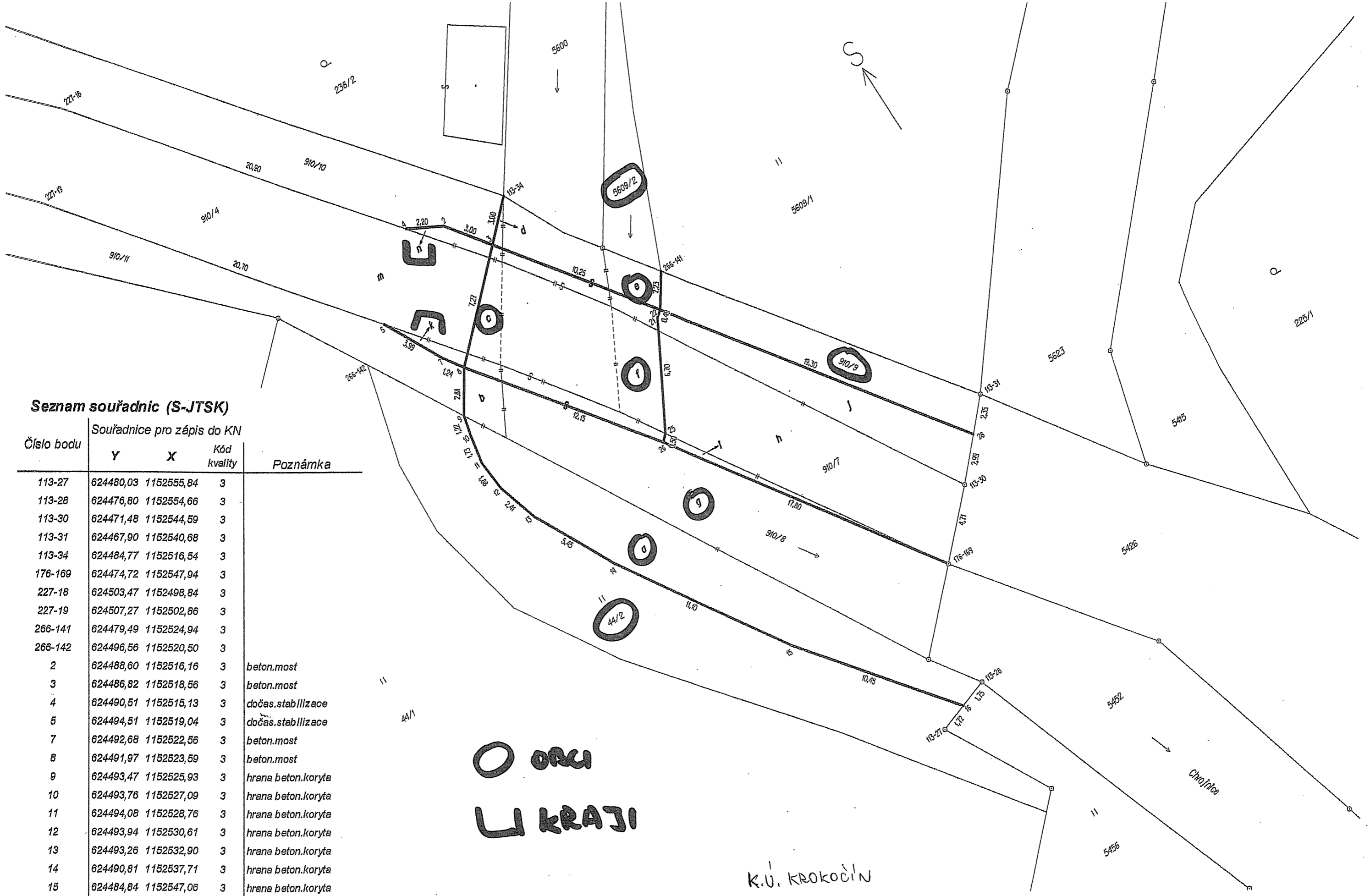


Vytvořeno
dne 6.
prosince
2010

Prohlížeč map ArcIMS HTML







Seznam souřadnic (S-JTSK)

Číslo bodu	Souřadnice pro zápis do KN			Poznámka
	Y	X	Kód kvality	
113-27	624480,03	1152555,84	3	
113-28	624476,80	1152554,66	3	
113-30	624471,48	1152544,59	3	
113-31	624467,90	1152540,68	3	
113-34	624484,77	1152516,54	3	
176-169	624474,72	1152547,94	3	
227-18	624503,47	1152498,84	3	
227-19	624507,27	1152502,86	3	
266-141	624479,49	1152524,94	3	
266-142	624496,56	1152520,50	3	
2	624488,60	1152516,16	3	beton.most
3	624486,82	1152518,56	3	beton.most
4	624490,51	1152515,13	3	dočas.stabilizace
5	624494,51	1152519,04	3	dočas.stabilizace
7	624492,68	1152522,56	3	beton.most
8	624491,97	1152523,59	3	beton.most
9	624493,47	1152525,93	3	hrana beton.koryta
10	624493,76	1152527,09	3	hrana beton.koryta
11	624494,08	1152528,76	3	hrana beton.koryta
12	624493,94	1152530,61	3	hrana beton.koryta
13	624493,26	1152532,90	3	hrana beton.koryta
14	624490,81	1152537,71	3	hrana beton.koryta
15	624484,84	1152547,06	3	hrana beton.koryta
16	624478,43	1152555,26	3	hrana beton.koryta
21	624481,10	1152527,06	3	beton.most
22	624480,73	1152526,77	3	beton.most
25	624484,32	1152532,91	3	beton.most
26	624484,69	1152533,26	3	beton.most
28	624489,48	1152542,41	3	dočas.stabilizace

O ORCI
L KRAZI



K.Ú. KROKOČÍN

Výkaz údajů o bonitovaných půdně ekologických jednotkách (BPEJ) k parcelám nového stavu										str: 1	
Parcelní číslo podle katastru nemovitostí		Kód BPEJ	Výměra		BPEJ na dílu parcely	Parcelní číslo podle katastru nemovitostí		Kód BPEJ	Výměra		BPEJ na dílu parcely
zjednodušené evidence			ha	m2		zjednodušené evidence			ha	m2	
44/2		75800	1	77							

VÝKAZ DOSAVADNÍHO A NOVÉHO STAVU ÚDAJŮ KATASTRU NEMOVITOSTÍ													str. 1		
Dosavadní stav					Nový stav										
Označení pozemku parc. číslem	Výměra parcely		Druh pozemku Způsob využití	Označení pozemku parc. číslem	Výměra parcely		Druh pozemku Způsob využití	Typ stavby Způsob využití	Způsob urč. výměr	Porovnání se stavem evidence právních vztahů				Označení dílu	
	ha	m ²			ha	m ²				Díl přechází z pozemku označeného v katastru nemovitostí	Číslo listu vlastnictví	Výměra dílu			
44/2	2	68	vodní pl. tok přirozený	44/2	1	77	travní p.	0BCL	2	44/2	262	1	77		
910/4	46	35	ostatní pl. silnice	910/4	46	33	ostatní pl. silnice	KRAJ	2	910/4	120	46	27	m	
										910/10	10001		3	n	
										910/11	10001		2	k	
											*1)	46	32		
910/7	1	06	ostatní pl. silnice	910/7	1	34	ostatní pl. silnice	KRAJ	2	910/7	120		90	h	
										910/8	120		4	i	
										910/9	120		39	j	
											*1)	1	33		
910/8	1	87	vodní pl. tok přirozený	910/8	3	17	vodní pl. tok přirozený	0BCL	2	44/2	262		91	a	
										910/4	120		8	c	
										910/7	120		15	f	
										910/8	120	1	83	g	
										910/9	120		10	e	
										910/10	10001		1	d	
910/11	10001		9	b											
												3	17		
910/9		92	ostatní pl. jiná plocha	910/9		42	ostatní pl. jiná plocha	0BCL	2	910/9	120		42		
910/10		7	ostatní pl. jiná plocha	910/10		99	ostatní pl. jiná plocha	0BCL	2	910/10	10001		6	99	
910/11		10	ostatní pl. jiná plocha	910/11		06	ostatní pl. jiná plocha	0BCL	2	910/11	10001		10	06	
		70				08									

*1) Rozdíl mezi nově určenou výměrou a součtem jejích dílů vzniká v důsledku zaokrouhlení číselně určených výměr podle bodu 14.7 b přílohy vyhl.č. 26/2007Sb.

Dělit nebo eclovat pozemky lze jen na základě územního rozhodnutí, pokud podmínky pro ně nejsou stanoveny jiným rozhodnutím nebo opatřením.

GEOMETRICKÝ PLÁN pro změnu hranice pozemku	Náležitostí a přesností odpovídá právním předpisům.	Katastrální úřad, katastrální pracoviště souhlasí s očíslováním parcel.	
			
	Vyhotovil: Geodig spol. s.r.o. Na Pankráci 1597/76, Praha 4 tel.: 568 847 255 - 8 /S		
	Číslo plánu: 270-9334/2010 Okres: Trzebeš Obec: Krokočín Kat. území: Krokočín		
Mapový list: DKM	Geometrický plán ověřil úředně oprávněný zeměměřičský inženýr: Ing. Ladislav Dokulil	Souhlas katastrálního úřadu, katastrálního pracoviště potvrdil: Sýkorová Božena	
Kód způsobu určení výměr je určen podle § 77 odst. 2 vyhlášky č. 26/2007 Sb.	Dne: 22-02-2011 číslo 22/2011	Dne: 28.02.2011 číslo 63-1	
Dosavadním vlastníkům pozemků byla poskytnuta možnost seznámit se vterénu s průběhem navrhovaných nových hranic, které byly označeny předepsaným způsobem: viz seznam souřadnic	Úředně oprávněný zeměměřičský inženýr odpovídá za odbornou úroveň geometrického plánu, za dosažení předepsané přesnosti a za správnost a úplnost náležitostí podle právních předpisů.	Jeden výtisk geometrického plánu a předepsané přílohy jsou uloženy u katastrálního úřadu, katastrálního pracoviště.	

KRAJ