


OBEC

**BEZDĚKOV****OBEČNÍ ÚŘAD**

Bezděkov č. 22
583 01 Chotěboř
tel: 569 624 541
oubezdekov@seznam.cz
www.sweb.cz/bezdekov

KRAJ VYSOČINA		3
Došlo dne:	15 -02- 2011	Počet listů 1
Č. j.:	KW/ 13248 /2011	Počet příloh 9

STAROSTA

Ing. Stehno Jaroslav
Bezděkov č.13
583 01 Chotěboř
tel: 721 111 550
oubezdekov@seznam.cz

Věc: Žádost o bezplatný převod majetku Kraje Vysočina na obec Bezděkov

Při jednání na MěÚ v Chotěboři dne 8.2.2011 byl nabídnut radními Kraje Vysočina ing. Jouklem a ing. Škarydem bezplatný převod majetku Kraje Vysočina - budova SOU technického Chotěboř ve Štěpánově, kterou SOUT již 4 roky nevyužívá obci Bezděkov.

Obecní zastupitelstvo v Bezděkově na svém mimořádném zasedání dne 11.2.2011 tuto nabídku projednalo a schválilo.

Obec Bezděkov nemá žádný společenský sál, proto tato budova by sloužila k pořádání společenských akcí, ubytování účastníků při pořádání různých akcí Bezděkovského léta, případně pro ubytování jako turistická ubytovna.

Z tohoto důvodu Vás žádáme o bezplatný převod budovy ve Štěpánově čp. 7 včetně pozemků tj. st. č. 43 o výměře 969m², st. č. 118 o výměře 560m², č. p. 118 ostatní plocha o výměře 1058 m² a 171/5 ost. plocha o výměře 500m².

Za kladné vyřízení naší žádosti předem děkujeme a těšíme se na další spolupráci.

V Bezděkově dne 14.2.2011

Za Obec Bezděkov

Ing. Stehno Jaroslav - starosta obce



☒ Obecní úřad:

Bezděkov 22, 583 01 Chotěboř * IČO 579 793 * ☎ 569 624 541 * oubezdekov@seznam.cz *

Seznam vrstev

- Správní členění
- Účelové KM
- Vektorové mapy
- Rastrové mapy
- Metainformace
- Podkladové mapy
- ArcCR500
- ZABAGED
- StreetNet
- Rastry a ortofoto
- Tématické vrstvy
- Datové sítě
- Doprava
- Ochrana přírody
- Lesy
- Krizové řízení a IZS

Obnovit mapu

- Automatické obnovování

Nápověda:

- vrstva se zobrazuje
- vrstva se zobrazuje, ale v daném měřítku není viditelná
- vrstva se nezobrazuje
- aktivní pro vyhledávání a dotazování
- neaktivní

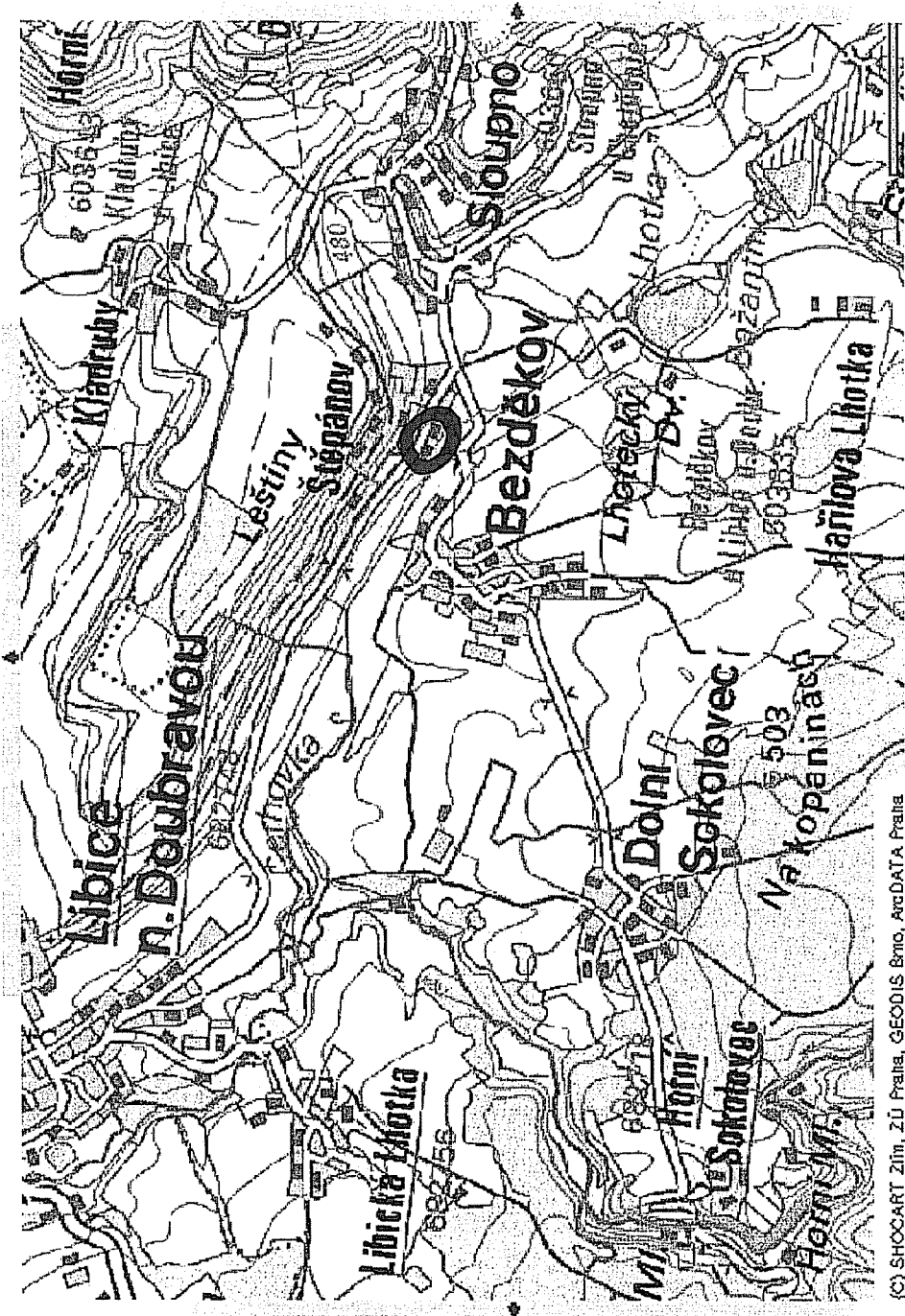
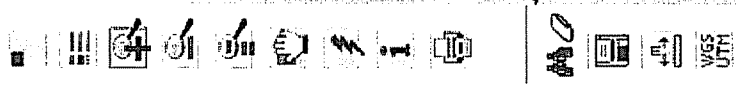
Dokument nápovědy

MetIS

Mapa

Měřítko 1: 26448

Nastavit



(C) SHOCART Zlín, ZU Praha, GEODIS Brno, ArcDATA Praha

