



ŘEDITELSTVÍ SILNIC A DÁLNIC ČR



KUJIP00SPKER

V Jihlavě dne 19.1.2011  
Č.j. 50/ŘSD/39100/2011  
Vyřizuje: Ing. Floríková  
Tel. 567 584 622  
E-mail [iva.florikova@rsd.cz](mailto:iva.florikova@rsd.cz)

Krajský úřad kraje Vysočina

Odbor majetkový

Žižkova 57

587 33 Jihlava

KRAJ VYSOČINA

20-01-2011

Věc: **II/523 – žádost o majetkoprávní vypořádání pozemků**


Na základě předchozích jednání Vám nabízíme bezúplatný převod pozemků pod silnicí II/523 – jedná se o vyřazený úsek silnice I/38 po výstavbě silnice „I/38 Jihlava, obchvat – JIH“. Pozemky se nacházejí v ulici Znojemská, Hradební a Dvořákova.

Jedná se o tyto pozemky v k.ú. a obci Jihlava:

pozemek p.č.	výměra (m <sup>2</sup> )	druh pozemku	účetní hodnota (Kč)
5783/1	5.459	ostatní plocha, silnice	944.650,-
5849	2.521	ostatní plocha, silnice	445.725,-
5947/1	9.397	ostatní plocha, silnice	1.653.400,-
5994/1	26.037	ostatní plocha, silnice	4.566.800,-
5994/28	948	ostatní plocha, silnice	165.900,-
5994/55	295	ostatní plocha, silnice	51.625,-
<b>Celkem</b>	<b>44.657</b>		<b>7.828.100,-</b>

Zasíláme Vám návrh darovací smlouvy a žádáme Vás o její projednání v zastupitelstvu kraje.

Děkujeme za spolupráci a jsme s pozdravem

  
Ing. Marie Tesařová  
ředitelka Správy Jihlava

Příloha:

- Návrh darovací smlouvy
- Výpis z LV

Adresa pro doručování:

ŘSD ČR Správa Jihlava  
Kosovská 10a  
586 01 Jihlava

**Seznam vrstev**

- Správní členění
- Účelové KM
- Vektorové mapy
- Rastrové mapy
- Metainformace
- Podkladové mapy
- ArcCR500
- ZABAGED
- StreetNet
- Rastry a ortofoto
- Tématické vrstvy
- Datové sítě
- Doprava
- Ochrana přírody
- Lesy
- Krizové řízení a IZS

**Obnovit mapu**

- Automatické obnovení

**Nápověda:**

- vrstva se zobrazuje
- vrstva se zobrazuje, ale v daném měřítku není viditelná
- vrstva se nezobrazuje
- aktivní pro vyhledávání a dotazování
- neaktivní

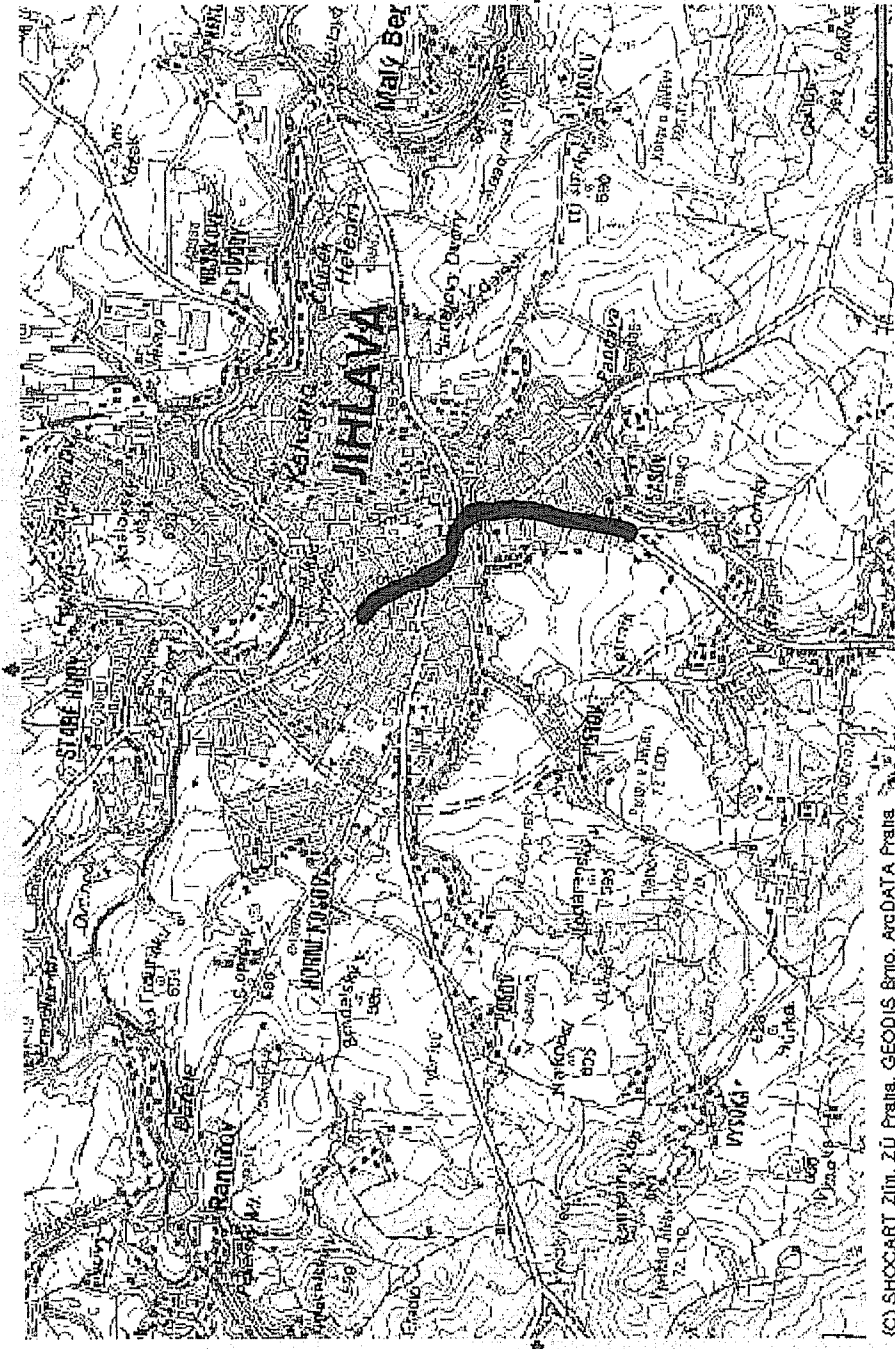
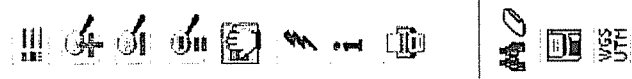
Dokument nápovědy

MetIS

**Mapa**

Měřítko 1: 57023

Nastavit



(C) SHOCART Zlin, ZU Praha, GEODIS Brno, ArcDATA Praha