

# Zemědělské obchodní družstvo Hořice

Hořice čp. 66, 396 01 p. Humpolec IČ: 00111228 DIČ: CZ00111228

tel.: 565 583 164, fax: 565 583 163

*zapsán v obchodním rejstříku, vedeném Krajským soudem v Českých Budějovicích oddíl Dr. XXXXII, vložka 2392*

Krajský úřad kraje Vysočina  
Odbor majetkový  
JUDr. Mrázková  
Žižkova 57  
587 33 Jihlava

KRAJ VYSOČINA		4
Dotaz dnem:	22-09-2010	Právní řetěž 1
C. j.:	KUYI 42608/2010	Počet příloh 0

Věc: Žádost o odprodej pozemků


ZOD Hořice v současné době provádí majetkové vypořádání pozemků v areálu družstva.

V této souvislosti Vás po předchozí telefonické dohodě žádáme o odprodej pozemků ve vlastnictví kraje Vysočina. Jedná se o pozemky uvnitř areálu ZOD v katastrálním území Píšť u Humpolce p.č. KN 822/1 o výměře 623 m<sup>2</sup> a KN p.č. 822/2 o výměře 684 m<sup>2</sup>.

Kontaktní osoba pro jednání – p. Jaroslav Němeček tel. 603499907.

S pozdravem

Ing. František Novák  
předseda představenstva



Zemědělské obchodní družstvo  
Hořice, 396 01 Humpolec  
okr. Pelhřimov

**Seznam vrstev**

- Správní členění
- Účelové KM
- Vektorové mapy
- Rastrové mapy
- Metainformace
- Podkladové mapy
- ArcCR500
- ZABAGED
- StreetNet
- Rastry a ortofoto
- Tématické vrstvy
- Datové sítě
- Doprava
- Ochrana přírody
- Lesy
- Krizové řízení a IZS

**Obnovit mapu**

- Automatické obnovování

**Nápověda:**

- vrstva se zobrazuje
- vrstva se zobrazuje, ale v daném měřítku není viditelná
- vrstva se nezobrazuje
- aktivní pro vyhledávání a dotazování
- neaktivní

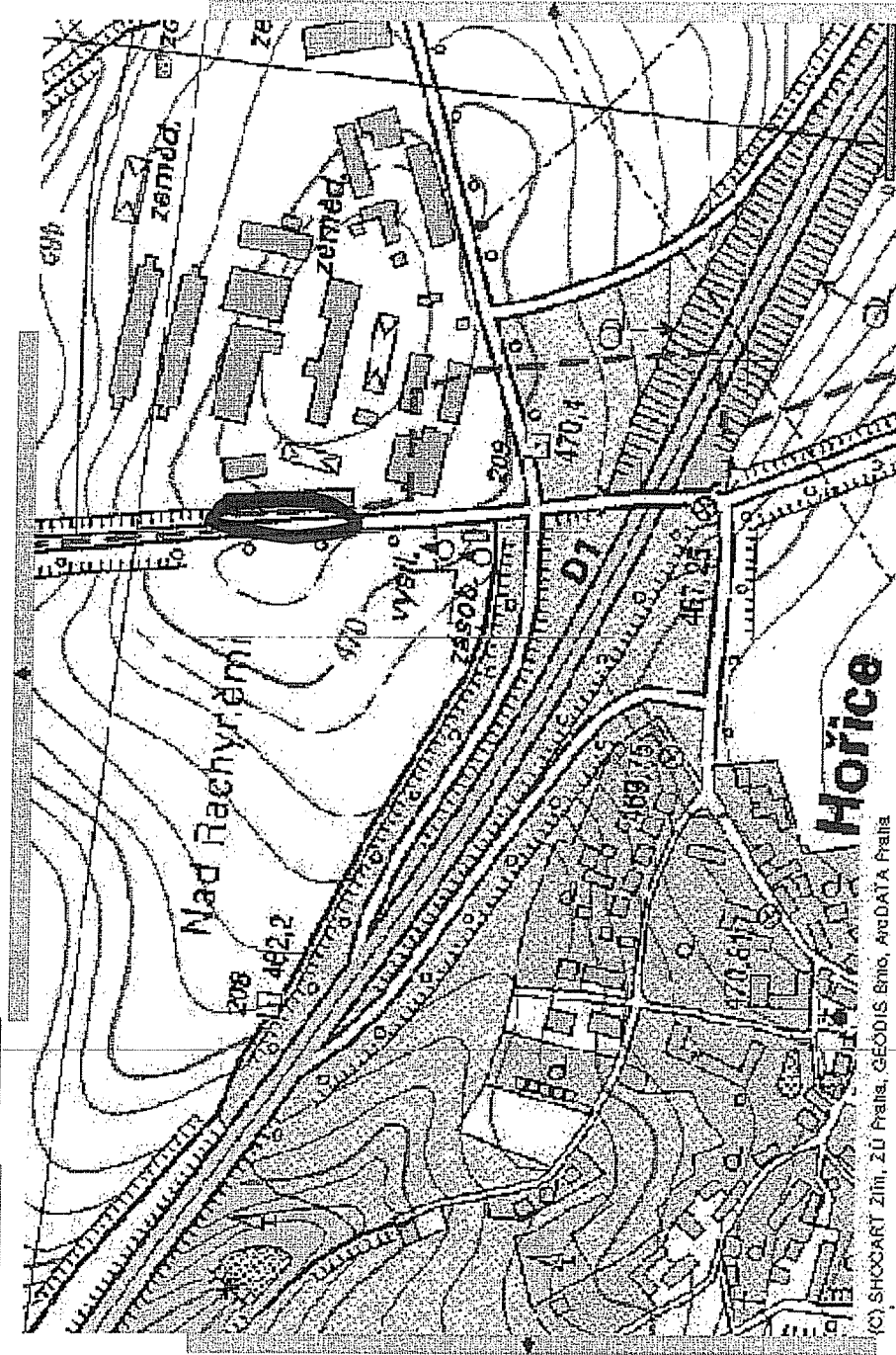
Dokument nápovědy

MetIS

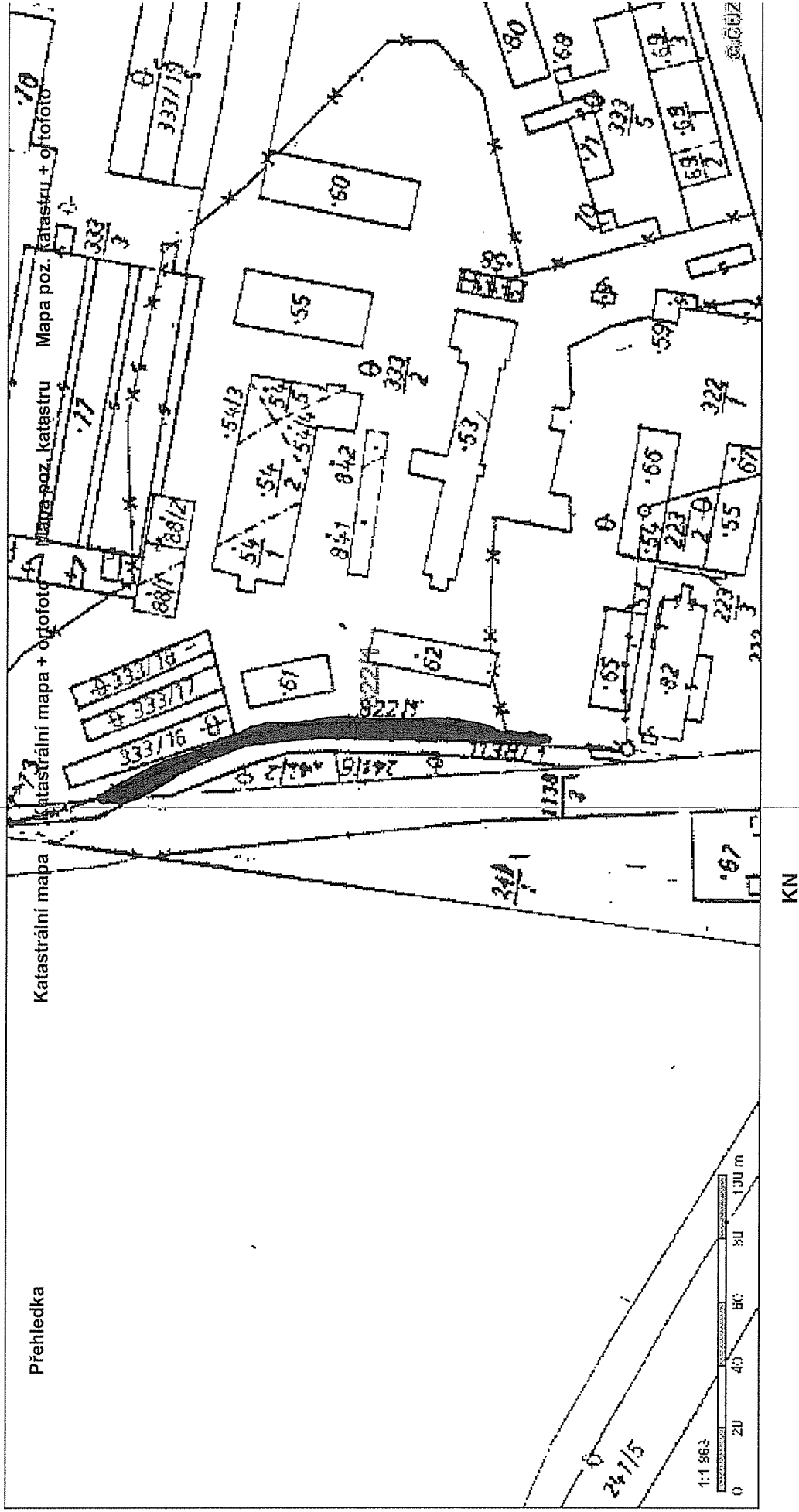
Měřítko 1: 5115

Nastavit

Mapa



(C) SHOCART Zlín, ZÚ Praha, GEODIS Brno, ArcDATA Praha



Podrobnější informace k používání mapy, aktualizaci dat a jejího obsahu jsou uvedeny v [nápořádě](#) (PDF formát).