


YX=673046 1103214
1:43298
 ortofoto pozemkový katastr
 def. body parcel def. body budov
Zmenšení území.



MĚSTO HAVLÍČKŮV BROD

ODBOR SPRÁVY MAJETKU
ÚSEK MAJETKU MĚSTA

Vaše značka (čj.)
OM 135/2008

Naše značka (čj.)

Vyřizuje/linka
Jan Svatoš, 569 497 178, jsvatos@muhb.cz

Datum
21. duben 2010

Počet listů:

Počet listů příloh:

Krajský úřad kraje Vysočina
Odbor majetkový
Žižkova 57
Jihlava

Výpis z usnesení Zastupitelstva Města Havlíčkův Brod z jednání konaného dne 29.3.2010

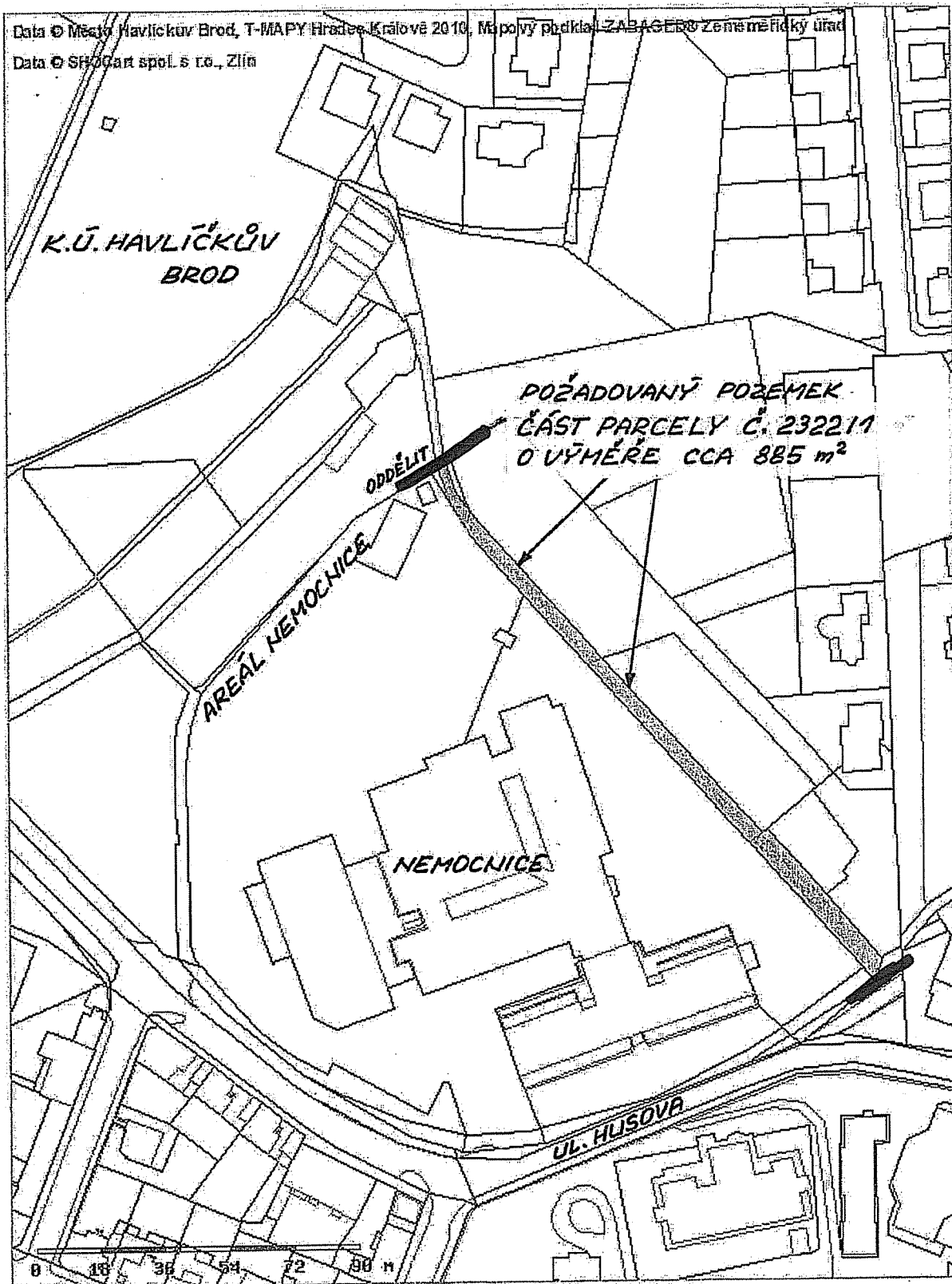
ZM 108/10 Záměr bezúplatného převodu části pozemku parcelní č. 2322/1 v k.ú. Havlíčkův Brod

Zastupitelstvo města schvaluje zveřejnění záměru bezúplatného převodu části pozemku vedeného v katastru nemovitostí parcelní č. 2322/1 o výměře cca 885 m² v k.ú. Havlíčkův Brod pod stávající účelovou komunikací.

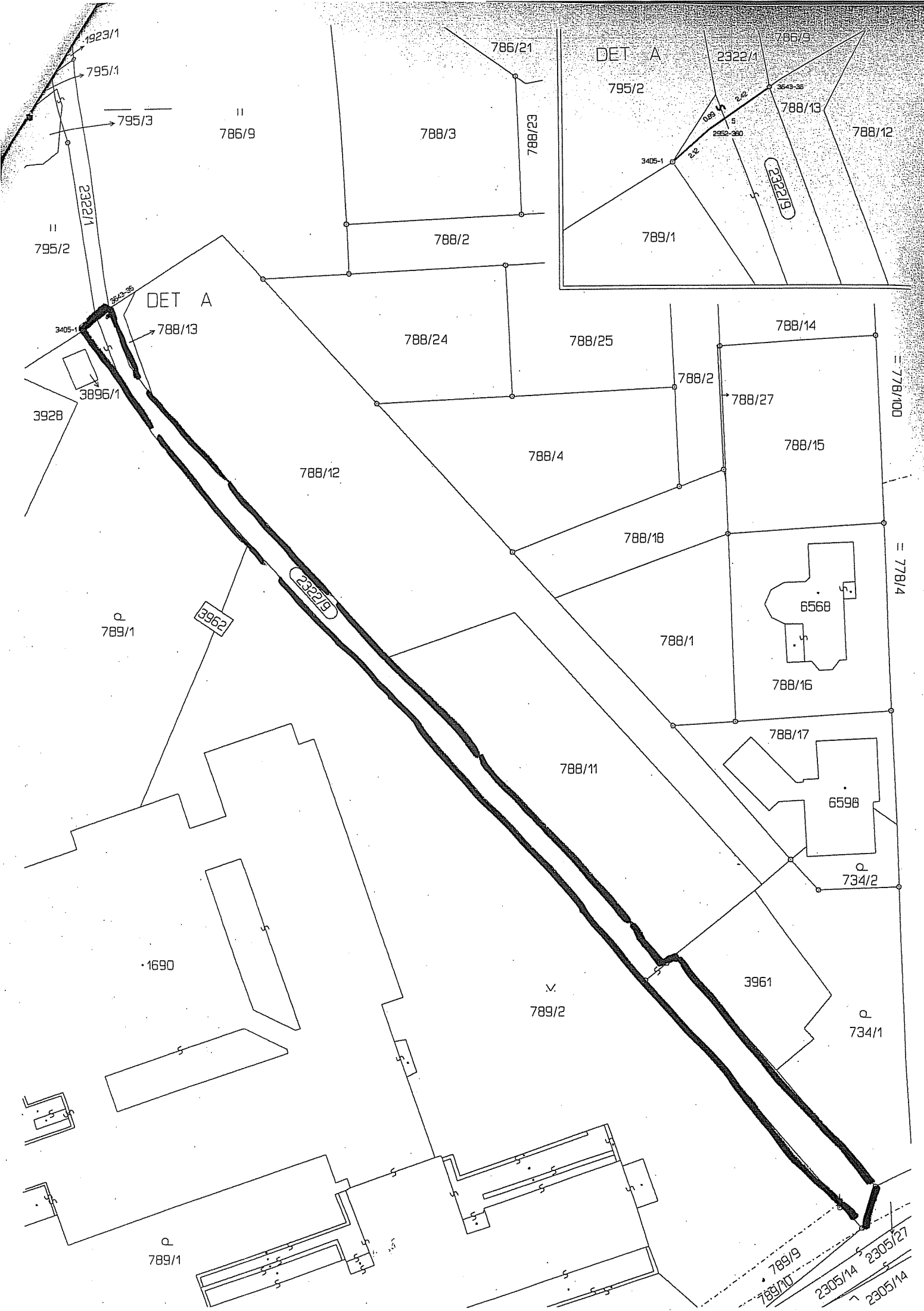



Jan Zimmermann
vedoucí odboru správy majetku

Tisk Mapy



1:1627



DET A

DET A

6568

6598

789/1

789/2

734/1

789/1

789/9

789/10

2305/14

2305/14

2305/14

795/2

786/9

788/3

786/21

788/23

795/2

2322/1

786/9

788/13

788/12

789/1

788/2

2322/1

795/3

788/24

788/25

788/14

788/2

788/27

778/100

788/12

788/4

788/15

788/18

778/4

788/1

788/16

788/17

788/11

734/2

1690

3961

3962

2322/9

3896/1

3928

3405-1

788/13

3405-1

2952-300

2322/9

3643-35

2.42

0.89

2.2

5

5

5

5

5

5

5

5

5

5

5

5

5

5

5

5

5

5

5

5

5

5

5

5

5

5

5

5

VÝKAZ DOSAVADNÍHO A NOVÉHO STAVU ÚDAJŮ KATASTRU NEMOVITOSTÍ


Dosavadní stav				Nový stav											
Označení pozemku parc. číslem	Výměra parcely		Druh pozemku Způsob využití	Označení pozemku parc. číslem	Výměra parcely		Druh pozemku Způsob využití	Typ stavby Způsob využití	Zpús. určení výměr	Porovnání se stavem evidence právních vztahů					
	ha	m ²			ha	m ²				Díl přechází z pozemku označeného v katastru nemovitostí	dřívější poz. evidenci	Číslo listu vlastnictví	Výměra dílu		Označení dílu
												ha	m ²		
2322/1	10	01	ostat. pl. ostat.komunikace	2322/1 2322/9	1 8	26 75	ostat. pl. ostat.komunikace ostat. pl. ostat.komunikace		0 0		2322/1	10001	8	75	
	10	01			10	01									

Seznam souřadnic (S-JTSK)

Číslo bodu Souřadnice pro zápis do KN

	Y	X	Kód kv.	Poznámka
2952-380	667722.04	1106167.58	3	obrubník
3405-1	667723.59	1106169.01	3	mezník
3643-36	667719.37	1106165.64	3	mezník
5	667721.32	1106167.06	3	kolík

Dělit nebo scelovat pozemky lze jen na základě územního rozhodnutí, pokud podmínky pro ně nejsou stanoveny jiným rozhodnutím nebo opatřením.

<p>GEOMETRICKÝ PLÁN pro rozdělení pozemku</p>	Náležitostmi a přesností odpovídá právním předpisům.	Katastrální úřad, katastrální pracoviště souhlasí s očíslováním parcel.
		
Vyhotovil: Ing. Vodíčka Karel Geodézie Na Losích 3564 58001 Havlíčkův Brod	Geometrický plán ověřil úředně oprávněný zeměměřický inženýr: Ing. Vodíčka Karel	Souhlas katastrálního úřadu, katastrálního pracoviště potvrdil: Ing. Beránek Jaroslav
Číslo plánu: 6269-134/2010 Okres: Havlíčkův Brod Obec: Havlíčkův Brod Katastrální území: Havlíčkův Brod Mapový list: Havlíčkův Brod 7-3/22 Kód způsobu určení výměr je určen podle §77 odst. 2 vyhlášky č. 26/2007 Sb.	Dne 21.5.2010 Číslo 91/2010	Dne Číslo
Dosavadním vlastníkům pozemků byla poskytnuta možnost seznámit se v terénu s průběhem navrhovaných nových hranic, které byly označeny předepsaným způsobem: mezníkem, kolíkem, obrubníkem, hřebenem	Úředně oprávněný zeměměřický inženýr odpovídá za odbornou úroveň geometrického plánu, za dosažení předepsané přesnosti a za správnost a úplnost náležitostí podle právních předpisů.	Jeden vpravo geometrického plánu a předepsané přílohy jsou uloženy u katastrálního úřadu, katastrálního pracoviště.