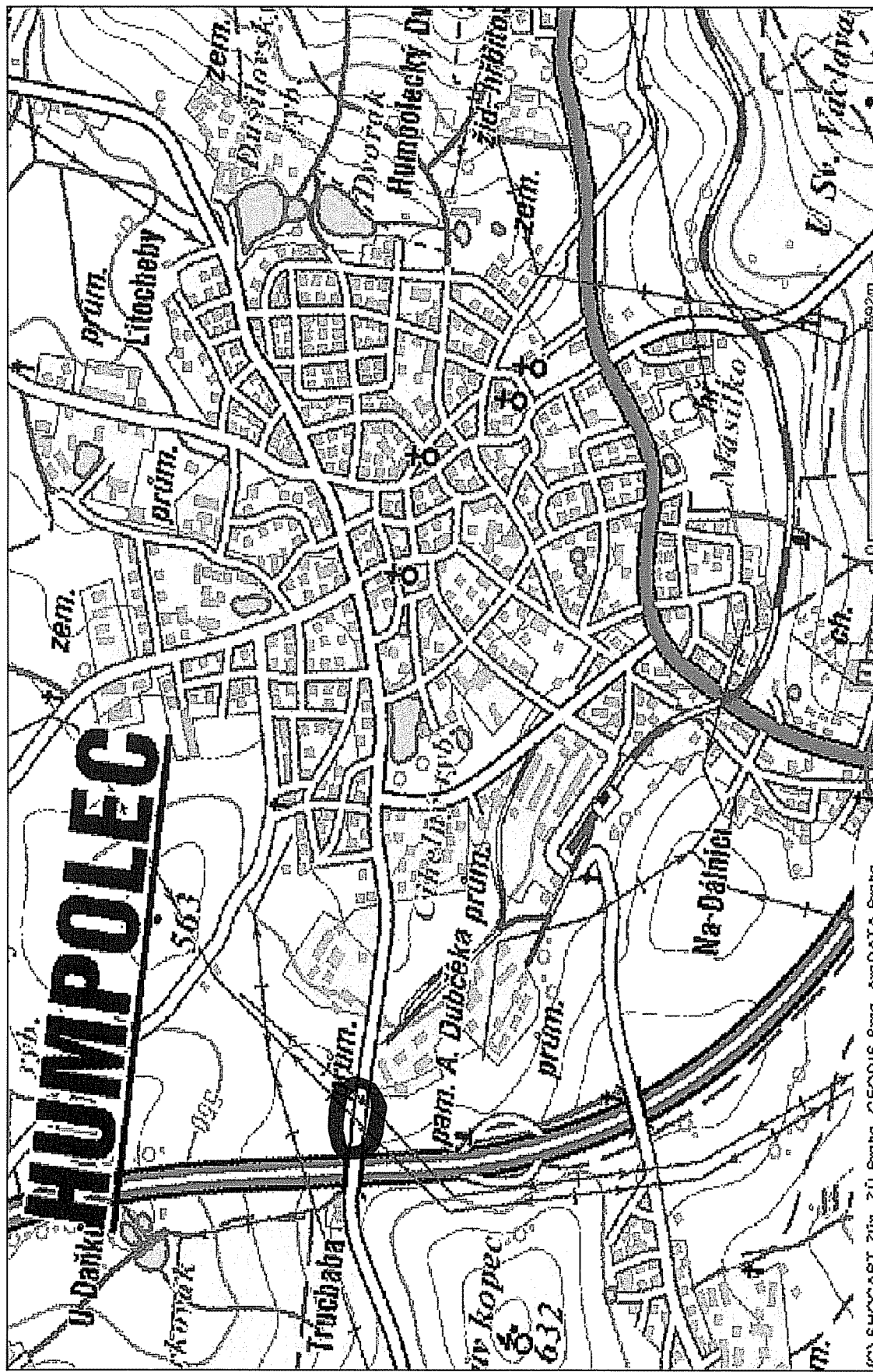
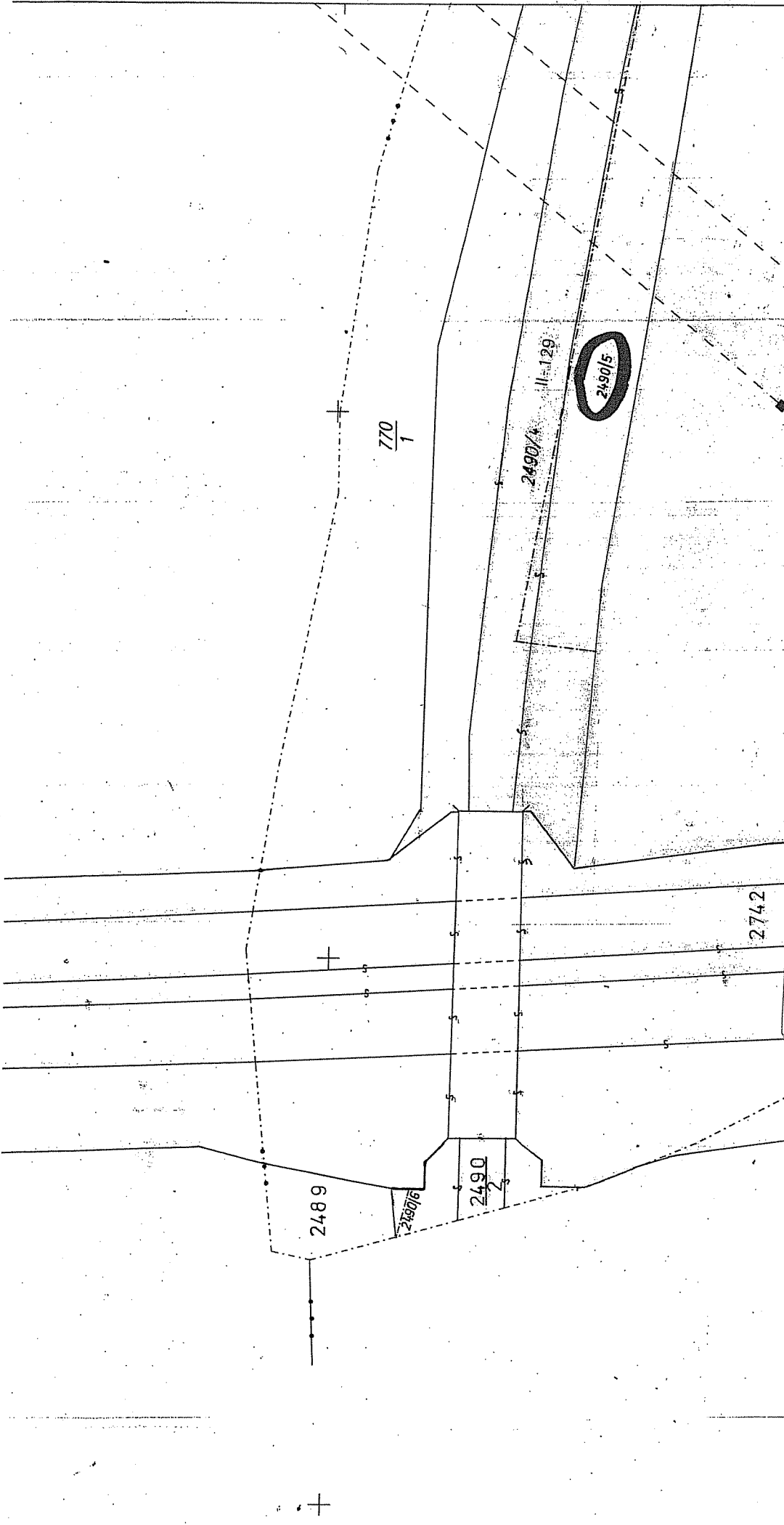



Prohlížeč map ArcIMS HTML


Vytvořeno  
dne 15.  
dubna  
2010



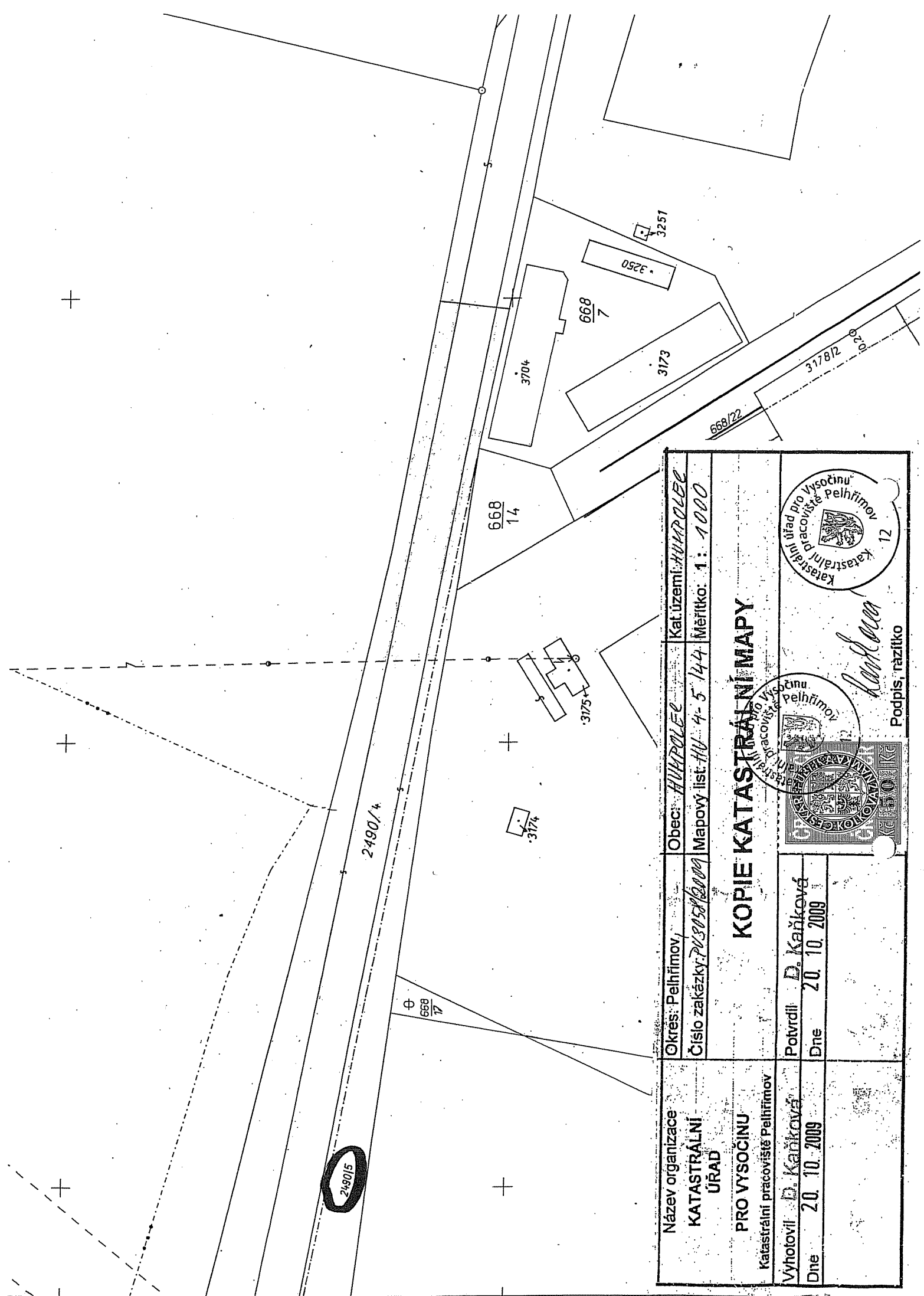


Název organizace <b>KATASTRÁLNÍ ÚŘAD</b>	Okres: Pelhřimov	Obec: <b>HUVOPEC</b>	Kat. území: <b>HUVOPEC</b>
<b>PRO VYSOČINU</b> Katastrální pracoviště Pelhřimov	Číslo zakázky: <b>705058/2009</b>	Mapový list: <b>4-5-143</b>	Měřítko: <b>1: 1000</b>
Vyhotovil: <b>D. Kaňková</b>	Potvrdil: <b>D. Kaňková</b>		
Dne: <b>20. 10. 2009</b>	Dne: <b>20. 10. 2009</b>		



**KOPIE KATASTRÁLNÍ MAPY**



*Kaňková*  
Podpis, razítko



2490/5

Název organizace <b>KATASTRÁLNÍ ÚŘAD</b>	Okres: <b>Pelhřimov</b>	Obec: <b>HUMPOLEČ</b>	Kat. území: <b>HUMPOLEČ</b>
<b>PRO VYSOČINU</b> Katastrální pracoviště Pelhřimov	Číslo zakázky: <b>PV3058/2009</b>	Mapový list: <b>HU 4-5/144</b>	Měřítko: <b>1:1000</b>
Vyhotovil: <b>D. Kaňková</b>	Potvrdil: <b>D. Kaňková</b>	<b>KOPIE KATASTRÁLNÍ MAPY</b>   <i>Handwritten signature: D. Kaňková</i> Podpis, razítko	
Dne: <b>20. 10. 2009</b>	Dne: <b>20. 10. 2009</b>		