




LEGENDA GRAFICKÉHO ZNAČENÍ

-  obrys rozdělených pozemků parcelní číslo 214/22 a 399/10
-  obrys navrhovaného sjezdu z páteřní obslužné komunikace s vjezdem na parcelu šířky 6 m
-  navrhované vjezdy na rozdělené parcely z páteřní místní obslužné komunikace

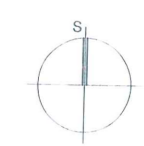
VÝMĚRY ROZDĚLENÝCH POZEMKŮ

- A 20 405 m<sup>2</sup>
- B 8 207 m<sup>2</sup>
- C 11 780 m<sup>2</sup>


KONTROLNÍ PŘEPOČET Z PŮVODNÍCH PARCEL

PARCELA č. 399/10 = 20 405 m<sup>2</sup>  
 A = 21 305 - 900 = 20 405 m<sup>2</sup>  
 předchozí odprodej části p.č. 399/10 ... 900 m<sup>2</sup>

PARCELA č. 214/22 = 25 706 - 5 719 = 19 987 m<sup>2</sup>  
 B + C = 19 987 m<sup>2</sup>  
 nová parcela 214/43 ... 5 719 m<sup>2</sup>



KÓTOVÁNO V METRECH!

HP	Zodp. projektant	Vypracoval	Kreslil	
Dr. Ing. arch. Jiřídřev Hrušáček	Ing. J. Běněš	Ing. J. Běněš	Ing. J. Běněš	
Stavebník	Vysokátna, Žitkova 57, 587 33 obřava			Datum 10/2009 Formát B A4 Účel TP Měřítko 1:500
Obsah	CELKOVÁ SITUACE			Číslo výkresu 1 Číslo kopie 1