















Legenda

-  Jehličnatý strom
-  Listnatý strom
-  veřejné osvětlení
- Cesty**
-  Plánovaná
-  Stávající
-  Zrušená
-  Turistická trasa
-  Naučná stezka
- Vlastnictví nemovitostí**
-  Obec Těchobuz
-  Jiné veřejné
-  Veřejný revír MO ČRS
- Kraj Vysočina**
-  převod obci Těchobuz
-  převod obci po zpracování GP
-  nedořešeno

Parcelní číslo	Druh pozemku	Plocha [m ²]
st. 149	zastavěná plocha	18
136/1	zahrad	3727
981/1	ostatní plocha	8798
1034	ostatní plocha	8654
1093	ostatní plocha	2903
1104	ostatní plocha	9022
1113	ostatní plocha	1971
1116	ostatní plocha	2348
1427	ostatní plocha	53
Celkem		37494
157/5	ostatní plocha	3340
156/2	ostatní plocha	221
157/6	ostatní plocha	520
Celkem		4081
st. 1/1	zastavěná plocha	730
st. 1/2	zastavěná plocha	1269
st. 130	zastavěná plocha	123
136/16	zahrad	625
159/1	ostatní plocha	5048
159/2	ostatní plocha	2711
941/3	ostatní plocha	135
157/1	ostatní plocha	598
156/1	ostatní plocha	829
157/2	ostatní plocha	242

