RK-38-2017-41, př. 1
počet stran: 18

Nové Město na Moravě

starosta města

Vratislavovo náměstí 103,
592 31 Nové Město na Moravě

KRAJ VYSOČINA 13
Došlo dne: 15 -11- 2017 Počet listů 4
Č.j.: KUJI 81171/2017 Počet příloh 6

DORUČENO OSOBNĚ

Kraj Vysočina
MUDr. Jiří Běhounek
hejtman kraje
Žižkova 57
587 33 Jihlava

Váš dopis značky/ze dne	Naše značka	Vyřizuje/linka	Nové Město na Moravě
	MMUNMNM/16 15152/2017	Vladimír Dobiáš Tel.:+420 566 598 354 Email:vladimir.dobias@meu.nmnm.cz	Dne 15.11. 2017

Žádost o finanční podporu investiční akce:

Výstavba pumptracku pro terénní cyklistiku v Novém Městě na Moravě - rozšíření nabídky aktivit v rámci bikeparku Vysočina Arena

Vážený pane hejtmane,

dovoluji se na Vás obrátit s požadavkem, který vyplynul z veřejných setkání a byl na základě konzultací se sportovní veřejností v rámci vytvořené pracovní skupiny rozpracován do podoby předloženého záměru akce.

Cíle a výstupy akce:
Vybudování přírodní pumtrackové dráhy na nevyužité ploše cca 2500 m^2 na pozemku ve vlastnictví města situovaném v rámci areálu Vysočina Areny v Novém Městě na Moravě s cílem rozšířit nabídku aktivit pro terénní cyklistiku se zaměřením zejména na mládež a rodiny s dětmi. Specifická trať vycházející z moderního trendu nabídne budoucím uživatelům na relativně malé ploše získat a zlepšovat základní dovednosti nutné pro jízdu v terénu např. na navazujících okruzích singletracků (http://www.vysocina.bike/) nebo v rámci mtb cyklistiky obecně. Vznikne tak nejen nová atraktivní infrastruktura pro aktivní trávení volného času místních obyvatel, ale současně se areál Vysočina Areny zatraktivní v rámci konkurence podobně zaměřených cyklodestinací.

Pumptrack je jedinečný typ dráhy, který používá "pumpování" (pohyb nahoru a dolů) jako hnací sílu jízdního kola namísto šlapání. Pumptrack je jedinečný pro nácvik rovnováhy, ovládání a získání dovedností na jízdních kolech. Jízda na pumptracku je bezpečná a zábavná a je vhodná pro všechny věkové kategorie a úrovně dovednosti, druhy a velikosti kol. Pumptrack vytváří nový směr využití kol, vytváří nové komunity, možná i prostředí pro překlenutí generačních rozdílů mezi rodiči, dospívajícími a malými dětmi. Zejména menším dětem tak umožní bez nutnosti delšího přesunu do vhodné lokality mimo město získat první návyky a kladný vztah k terénní cyklistice.

Areál pumptracku je realizován z přírodních materiálů navážkou a zhutňováním zeminy pouze s úpravou finální pojezdové vrstvy a se zpevněním venkovních stran klopených zatáček a ploch mezi jednotlivými liniemi trati.

Odůvodnění žádosti:
Cyklodestinace Novoměstsko je díky své přírodní charakteristice, obecně díky husté síti turistických cyklotras a postupně speciálně značeným místním okruhům pro terénní i silniční cyklistiku vyhledávaným cílem pro cyklistiku ve všech svých podobách. Vysočina Arena se po vybudování sítě singltracků a i díky pravidelnému konání závodů SP horských kol a dalších akcí stala přirozeným východištěm pro takto orientované návštěvníky regionu. Tyto areály v rámci ČR zažívají v současnosti velký rozmach. Jsou tak i nedílnou součástí nabídky infrastruktury cestovního ruchu zaměřené na aktivní návštěvníky. Vybudování pumptracku díky svým specifikům doplní současnou nabídku a zatraktivní tak dále Vysočina Arenu zejména pro níže uvedené cílové skupiny návštěvníků.
Vybudováním pumtracku bude současně rozšířena nabídka volnočasové infrastruktury pro samotné obyvatele města a okolí. Zejména níže uvedená cílová skupina mládeže a rodin s dětmi získá novou alternativu pro aktivní pohyb s přiměřenou dávkou adrenalinu. Předpokládané situování pumtracku nabízí i bezpečný koridor pro dostupnost z města. Sport a ideálně nabídka moderních aktivit pro děti a mládež jsou jednou z mála cest jak bojovat proti negativním trendům soudobého stylu života.
Nabízí se zde tedy synergický efekt realizované akce v podobě nové sportovní infrastruktury pro místní obyvatele a současně pro návštěvníky regionu.
V neposlední řadě díky situování pumtracku přímo v samém centru areálu dojde k zatraktivnění např. i záběrů v rámci TV přenosů. Vysočina Arena bude také atraktivnější pro pořadatele dalších akcí jako amatérských závodů nebo bike festivalů pro veřejnost, prezentací výrobců kol a jiné.

Cílové skupiny:
- obyvatelé města a spádové lokality – aktivní individuální využití volného času zejména mládeží a rodinami,
- s dětmi, rozšíření možností výuky základů jízdy v terénu,
- návštěvníci vyhledávající areály pro terénní cyklistiku – zatraktivnění nabídky v konkurenci ostatních obdobně zaměřených destinací a to zejména pro rodiny s dětmi, zatraktivnění nabídky pořádání kurzů základů jízdy v terénu,
- obecně návštěvníci regionu – zatraktivnění Vysočina Areny jako východiště pro cykloturistiku zejména ve skupině rodin s dětmi.

Připravenost a harmonogram akce:
Po inicializaci diskuze na základě podnětu ze strany sportovní veřejnosti byl v průběhu roku 2017 záměr projednán dotčenými odbory v rámci pracovní skupiny MěÚ. Předběžná kladná stanoviska vyjádřily i CHKO Žďárské vrchy a Povodí Moravy. Následně byla zadána ke zpracování územní studie, jejíž výstupy jsou součástí žádosti jako přílohy. Vzhledem k výše uvedenému, vlastnictví pozemků investorem, souladu s územním plánem a deklarované součinnosti Sportovního klubu Nové Město na Moravě, předkládáme reálný harmonogram, který předpokládá kolaudaci a předání areálu do užívání veřejnosti ještě v průběhu cyklosezony 2018.

Předpokládaný harmonogram realizace akce	
zpracování PD	12/2017 - 4/2018
stavební řízení	4/2018 - 5/2018
výběrové řízení na dodavatele	4/2018 - 5/2018
vlastní realizace stavby	6/2018 - 8/2018
kolaudace a otevření	8/2018
ukončení realizace akce	30.11.2018

Lokalizace akce:
V rámci Vysočina Areny byly vytipovány a posuzovány dvě lokality, následně na základě vyhodnocení preferována lokalita vedle biatlonové střelnice v blízkosti nástupního místa na trasy singletracků, testcentra, občerstvení i parkoviště, současně přímo u bezpečné komunikace pro pěší a cyklisty směřující z města (v

navazující mapce a dále v přílohách označena jako „A“, dotčený pozemek p.č. 3071/1 k.ú. Nové Město na Moravě). Lokalita „A“ (plocha k dispozici cca 2500 m^2) je nevyužitá plocha zarostlá náletovými dřevinami (viz navazující foto aktuální stav a příloha „Přehledná situace M1:500“). Předpokládaná zastavěná plocha cca 1950 m^2 (minimálně 200 m samotné trati rozdělené na kratší výukovou pro nejmenší a delší část pro zkušenější jezdce, nástupní místa, cesta pro diváky, mobiliář, doplňková zeleň) viz příloha „Celková situace M1:250“.

Rozpočet akce:
Vzhledem ke skutečnosti, že systémové dotační tituly na národní (MŠMT, MMR ČR) i krajské úrovni (Fond Vysočiny) neumožňují v současnosti najít vhodný zdroj spolufinancování, dovoluji si požádat o individuální účelovou investiční dotaci z rozpočtu Kraje Vysočina ve výši 70 % celkových nákladů, která by umožnila realizovat tento záměr.

Předpokládaný rozpočet akce (podrobný rozpočet je součástí žádosti jako příloha č. 2)	**Celkové náklady na akci**	**2 820 332 Kč**	**100,00%**
	z toho investiční náklady	*2 820 332 Kč*	*100,00%*
	z toho neinvestiční náklady	*0 Kč*	*0,00%*
	Požadovaná výše dotace	**1 974 232 Kč**	**70,00%**
	Spoluúčast žadatele	**846 100 Kč**	**30,00%**

Náklady jsou uvedeny vč. DPH. Žadatel je plátcem DPH a u zdanitelných plnění přijatých v souvislosti s financováním této akce nemá nárok na odpočet DPH.

Zastupitelstvo města již schválilo seznam investičních akcí pro rok 2018, a to včetně předpokládané stavby pumtracku. Radou města byla rovněž schválena navrhovaná výše investičních rozpočtových nákladů na rok 2018 zahrnující i realizační náklady této stavby.

Organizační zajištění a udržitelnost akce:
Žadatel využívá pravidelně existující systémovou dotační nabídku Kraje Vysočina a prostřednictvím pracovníků MěÚ je schopen zajistit úspěšnou realizaci akce a efektivní využití poskytnutých prostředků včetně odpovídajícího vyúčtování dotace. Kontaktní osobou za žadatele je referent odboru investic Vladimír Dobiáš, tel: 566 598 354, email: vladimir.dobias@meu.nmnm.cz .
Žadatel se zavazuje na základě již dlouhodobě fungující spolupráce se Sportovním klubem Nové Město na Moravě, z.s., na provozu a údržbě sítě singletracků, zajistit po dobu minimálně 5 let provoz a údržbu areálu pumtracku a současně odpovídající publicitu Kraje Vysočina.

Z výše uvedeného lze konstatovat, že se jedná o záměr nejen lokálního a regionálního významu, ale výstupem akce by byla infrastruktura cestovního ruchu s nadregionálním charakterem. Z dostupných informací by se jednalo o první větší pumtrack na Vysočině a know-how z této regionálně pilotní realizace by bylo možné samozřejmě využít dále.

Předem děkuji za projednání této žádosti, s pozdravem

V Novém Městě na Moravě dne 15.11. 2017

.....
Michal Šmarda
starosta města

MĚSTO NOVÉ MĚSTO NA MORAVĚ

Přílohy:

Obrazová a mapová příloha (ilustrační vizualizace, mapy Vysočina arény a fotodokumentace stávajícího stavu lokality)
Rozpočet nákladů stavby
Katastrální mapa a list vlastnictví
Přehledná situace v měřítku 1:500 varianta A
Celková situace v měřítku 1:250 varianta A
Doložení náležitostí dle zákona č. 250/2000 Sb., o rozpočtových pravidlech územních rozpočtů, ve znění pozdějších předpisů

Příloha č. 1

Ilustrační uspořádání pumptrackové trati předpokládané velikosti

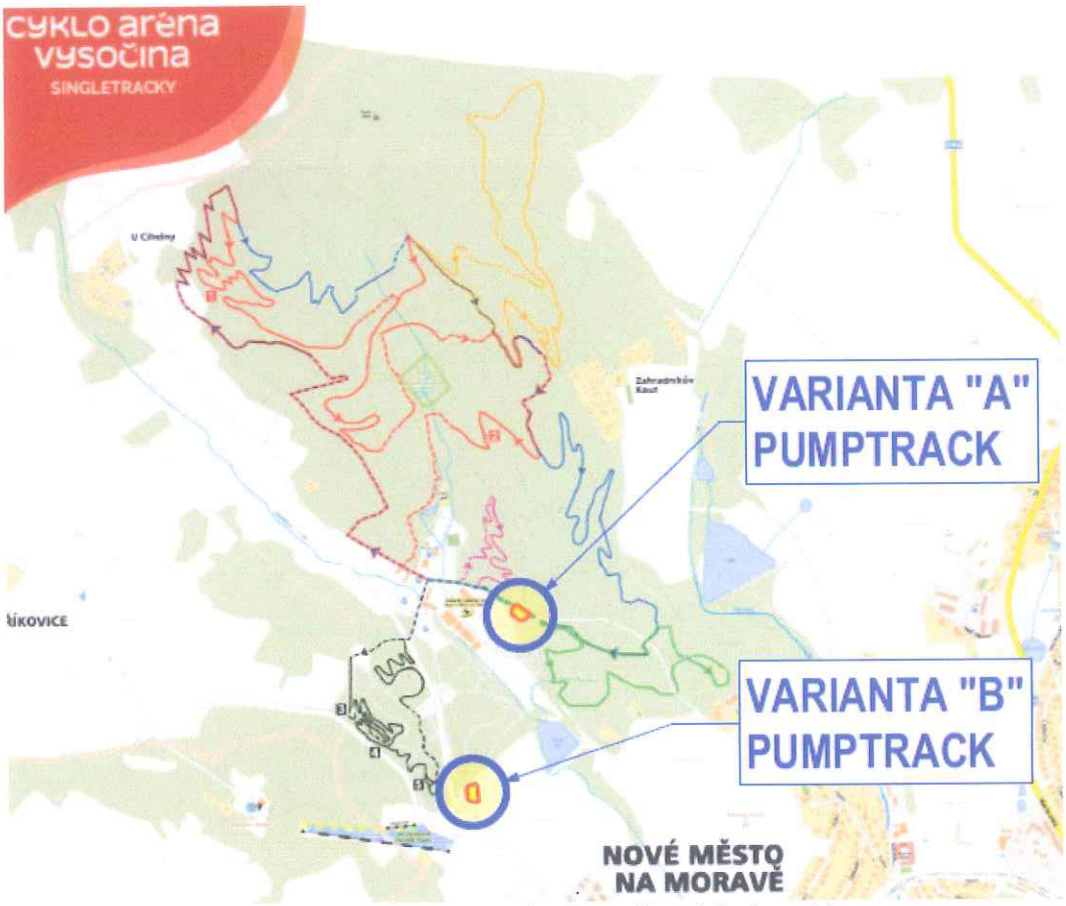

Mapa Vysočina Areny – vazba na areál tratí singletracků

Ortofoto situační mapa – vazba na centrum Vysočina Areny

Aktuální stav lokalita „A“ pohled obslužná komunikace ve směru od hlavní budovy

Aktuální stav lokalita „A“ obslužná komunikace ve směru od města

PROPOČET NÁKLADŮ STAVBY

Propočet:	1 0		
Objekt :	Název objektu :	JKSO :	
Stavba :	Název stavby :	SKP :	
	PUMPTRACKK NMNM		
Projektant :	Ing.Milan Pelikán	Počet měrných jednotek :	0
Objednatel :		Náklady na MJ :	0
Počet listů :		Zakázkové číslo :	
Zpracovatel projektu :		Zhotovitel :	

ROZPOČTOVÉ NÁKLADY

Rozpočtové náklady II. a III. hlavy			Vedlejší rozpočtové náklady	
	PD + IČ	130 000	Ztížené výrobní podmínky	0
Z	HTÚ	923 900	Oborová přirážka	0
R	DOKONČENÍ	1 022 150	Přesun stavebních kapacit	0
N	OSTATNÍ	150 000	Mimostaveništní doprava	0
ZRN celkem		2 226 050	Zařízení staveniště	41 921
			Provoz investora , zajištění technické infratruktury	62 882
HZS		0	Kompletační činnost (IČD)	0
RN II.a III.hlavy		2 226 050	Ostatní VRN	0
ZRN+VRN+HZS		2 330 853	VRN celkem	104 803

Vypracoval	Za zhotovitele	Za objednatele
Ing.Milan Pelikán	Jméno :	Jméno :
Datum :	Datum :	Datum :
05.10.2017	Podpis:	Podpis :
	15,0 % činí :	
	15,0 % činí :	
	21,0 % činí :	2 330 852,50 Kč
	21,0 % činí :	489 479,00 Kč
CENA ZA OBJEKT CELKEM vč. DPH		**2 820 332,00 Kč**

PROPOČET CENY 1m2 UŽITNÉ A ZASTAVĚNÉ PLOCHY TRATÍ PUMPTRACK		
PLOCHA TRATÍ PUMP TRACK	545	m2
ZASTAVĚNÁ PLOCHA	1950	m2
NÁKLADY NA 1 m2 PLOCHY TRATĚ	5 174,92 Kč	Kč
NÁKLADY NA 1 m2 ZASTAVĚNÉ PLOCHY	1 446,32 Kč	Kč

Stavba :	PUMPTRACKK NMNM		PROPOČET:
Objekt :			

REKAPITULACE PODLE HLAV

	HLAVA	PD + IČ	HTÚ	DOKONČENÍ	OSTATNÍ	
HLAVA I	HLAVA I PROJEKTOVÉ PRÁCE, INŽENÝRSKÁ ČINNOST	130 000	0	0	0	0
HLAVA III	HLAVA III PŘÍPRAVNÉ PRÁCE NA POZEMKU, KONSTRUKCE ZE ZEMIN	0	923 900	0	0	0
HLAVA III	HLAVA III DOKONČOVACÍ PRÁCE , ÚPRAVY POVRCHŮ, KOMUNIKACE	0	0	1 022 150	0	0
HLAVA III	HLAVA III OSTATNÍ - VYNĚTÍ Z LESNÍHO POZEMKU	0		0	150 000	0
	CELKEM OBJEKT	**130 000**	**923 900**	**1 022 150**	**150 000**	**0**

VEDLEJŠÍ ROZPOČTOVÉ NÁKLADY

Název VRN		Kč	%	Základna		Kč
Ztížené výrobní podmínky		0	0,0	2 096 050		0
Oborová přirážka		0	0,0	2 096 050		0
Přesun stavebních kapacit		0	0,0	2 096 050		0
Mimostaveništní doprava		0	0,0	2 096 050		0
Zařízení staveniště	GZS	0	2,0	2 096 050		41 921
Provoz investora , REZERVA		0	3,0	2 096 050		62 882
Kompletační činnost (IČD)		0	0,0	2 096 050		0
CELKEM VRN						**104 803**

Stavba :		PUMPTRACKK NMNM				
P.č.	hlava č.	Název položky	MJ	množství	cena / MJ	celkem v tis. Kč
	HLAVA I	PROJEKTOVÉ PRÁCE, INŽENÝRSKÁ ČINNOST				
	PPD	PŘEDPROJEKTOVÉ PRÁCE				
1	PZ	PŘÍPRAVA ZAKÁZKY - projednání investičního záměru a zadání stavby	ks	1		
2	ZSS	ZAMĚŘENÍ POZEMKŮ VE 2 VARIANTÁCH	ks	1	7 000,00	7 000,00
3	S	NÁVRH STAVBY - STUDIE VE 3D včetně vizualizace v programu Lumion 7	ks	1	15 000,00	15 000,00
4	IZ	PROPOČET NÁKLADŮ STAVBY	ks	1	3 000,00	3 000,00
	PD	PROJEKTOVÁ DOKUMENTACE				
5	DÚR	DOKUMENTACE K ÚZEMNÍMU ŘÍZENÍ dle vyhlášky 499/2006	ks	1	35 000,00	35 000,00
6	DSP	DOKUMENTACE KE STAVEBNÍMU ŘÍZENÍ dle vyhlášky 499/2006	ks	1	45 000,00	45 000,00
7	DPS - ST.ČÁST	DOKUMENTACE PRO PROVEDENÍ STAVBY - STAVEBNĚ KONSTRUKČNÍ ČÁST	ks	1		
8	DPS - TZB	DOKUMENTACE PRO PROVEDENÍ STAVBY - TZB(technické zařízení budovy)	ks	1		
9	ZD	DOKUMENTACE PRO ZADÁNÍ STAVBY DODAVATELI - ROZPOČTY, VÝKAZY VÝMĚR pro ZD	ks	1	10 000,00	10 000,00
10	ZD	KOORDINACE VŠECH PROFESÍ A STUPŇŮ DOKUMENTACE	ks	1		
	IČ	INŽENÝRSKÁ ČINNOST				
10	IČ	INŽ. ČINNOST SPOJENÁ S VYŘÍZENÍM ÚZEMNÍHO ROZHODNUTÍ	ks	1	10 000,00	10 000,00
11	IČ	INŽ. ČINNOST SPOJENÁ S VYŘÍZENÍM STAVEBNÍHO POVOLENÍ	ks	1	5 000,00	5 000,00
12	IČ	PŘÍPLATEK ZA VYPRACOVÁNÍ DOKUMENTACE JAKO PODKLAD PRO ZÍSKÁNÍ DOTACE	ks	1		
	IČ	Inženýrská činnost spojená se zajištěním dotace				
13	IPI	1. Zpracování žádosti o dotaci	ks	1		
14	IPI	2. Zpracování studie proveditelnosti	ks	1		
15	IPI	3. Zpracování zadávací dokumentace pro výběrové řízení	ks	1		
16	IPI	4. Příprava a organizace výběrového řízení	ks	1		
17	IPI	5. Správa žádosti o dotaci v rámci IROP a MS2014	ks	1		
	DČ	DOZOROVÁ A KOORDINAČNÍ ČINNOST, SPOLUPRÁCE PŘI REALIZACI				
18	AD	AUTORSKÝ DOZOR PROJEKTANTA (AD)	ks	1		
19	AD	ZPRACOVÁNÍ DOKUMENTACE SKUTEČNÉHO PROVEDENÍ	ks	1		
20	TDI	TECHNICKÝ DOZOR INVESTORA(TDI)	ks	1		
	Celkem za	*HLAVA I PROJEKTOVÉ PRÁCE, INŽENÝRSKÁ ČINNOST*				**130 000,00**
	HLAVA III	PŘÍPRAVNÉ PRÁCE NA POZEMKU, KONSTRUKCE ZE ZEMIN				
	Díl 11,12, 13,16,17	Odstranění pařezů	ks	50,00	198,00	9 900,00
		Sejmutí a odvoz hrabanky a ornice	m3	200,00	90,00	18 000,00
		Odkopávky zeminy v hornině 3 s přemístěním na meziskládku	m3	400,00	120,00	48 000,00
		Dovoz zeminy pro modelaci terénu do 10km	m3	800,00	280,00	224 000,00
		Konstrukce ze zemin, modelování terénních korpusů tratí výšy 0 až 1,8m	m3	1 200,00	520,00	624 000,00
	Celkem za	*HLAVA III PŘÍPRAVNÉ PRÁCE NA POZEMKU, KONSTRUKCE ZE ZEMIN*				**923 900,00**
	HLAVA III	DOKONČOVACÍ PRÁCE , ÚPRAVY POVRCHŮ, KOMUNIKACE				
	Díl 18, 181, 5	Povrchové úpravy terénu	m2	1 945,00	90,00	175 050,00
		Sadové úpravy včetně založení trávníku parkového	m2	1 400,00	70,00	98 000,00
		Komunikace s asfaltovým povrchem bez podkladních vrstev	m2	790,00	900,00	711 000,00
		Ostatní konstrukce, PLOCHA PRO DIVÁKY	m2	127,00	300,00	38 100,00
	Celkem za	*HLAVA III DOKONČOVACÍ PRÁCE , ÚPRAVY POVRCHŮ, KOMUNIKACE*				**1 022 150,00**
	HLAVA III	OSTATNÍ - VYNĚTÍ Z LESNÍHO POZEMKU				
	VYNĚTÍ	POPLATKY ZA VYNĚTÍ Z LESNÍHO POZEMKU (PUPFL) přiližně	kompl	1	150 000,00	150 000,00
	Celkem za	*HLAVA III OSTATNÍ - VYNĚTÍ Z LESNÍHO POZEMKU*				**150 000,00**

VÝPIS Z KATASTRU NEMOVITOSTÍ

prokazující stav evidovaný k datu 13.11.2017 15:55:02

Vyhotoveno dálkovým přístupem do katastru nemovitostí pro účel ověření výstupu z informačního systému veřejné správy ve smyslu § 9 zák. č. 365/2000 Sb., ve znění pozdějších předpisů.

Okres: CZ0635 Žďár nad Sázavou Obec: 596230 Nové Město na Moravě

Kat.území: 706418 Nové Město na Moravě List vlastnictví: 1

V kat. území jsou pozemky vedeny v jedné číselné řadě

A *Vlastník, jiný oprávněný* *Identifikátor* *Podíl*

Vlastnické právo

Město Nové Město na Moravě, Vratislavovo náměstí 103, 59231 Nové Město na Moravě 00294900

ČÁSTEČNÝ VÝPIS

B *Nemovitosti*

Pozemky

Parcela	*Výměra[m2]*	*Druh pozemku*	*Způsob využití*	*Způsob ochrany*
3071/1	94838	lesní pozemek		chráněná krajinná oblast - II.-IV.zóna, pozemek určený k plnění funkcí lesa

B1 *Jiná práva* - Bez zápisu

C *Omezení vlastnického práva*

Typ vztahu
Oprávnění pro *Povinnost k*

o Věcné břemeno zřizování a provozování vedení
- na části pozemku (dle geom.plánu č.2566-13/2012) umístění nového zemního kabelového vedení VN a přístupu a příjezdu k TS

E.ON Distribuce, a.s., F. A. Gerstnera 2151/6, České Budějovice 7, 37001 České Budějovice, RČ/IČO: 28085400 Parcela: 3071/1 V-1448/2012-714

Listina Smlouva o zřízení věcného břemene - úplatná ze dne 25.05.2012. Právní účinky vkladu práva ke dni 31.05.2012.

V-1448/2012-714

Pořadí k datu podle právní úpravy účinné v době vzniku práva

Jiné zápisy

Typ vztahu
Oprávnění pro *Povinnost k*

Změna číslování parcel
- geom.plánem č.2036-159/2006

Parcela: 3071/1 Z-3182/2007-714

Změna výměr obnovou operátu
DKM rok 2008

Parcela: 3071/1 Z-3769/2008-714

lomby a upozornění - Bez zápisu

Nabývací tituly a jiné podklady zápisu

stina

VÝPIS Z KATASTRU NEMOVITOSTÍ

prokazující stav evidovaný k datu *13.11.2017 15:55:02*

Okres: **CZ0635 Žďár nad Sázavou** Obec: **596230 Nové Město na Moravě**

Kat.území: **706418 Nové Město na Moravě** List vlastnictví: **1**

V kat. území jsou pozemky vedeny v jedné číselné řadě

Listina

o **Vznik práva ze zákona zákon č. 172/1991 Návrh na zápis některých nemovitých věcí z majetku ČR do vlastnictví obcí.**

POLVZ:181/1993 **Z-18000181/1993-747**

Pro: **Město Nové Město na Moravě, Vratislavovo náměstí 103, 59231 Nové Město na Moravě** *RČ/IČO:* **00294900**

F *Vztah bonitovaných půdně ekologických jednotek (BPEJ) k parcelám* - **Bez zápisu**

Nemovitosti jsou v územním obvodu, ve kterém vykonává státní správu katastru nemovitostí ČR:
Katastrální úřad pro Vysočinu, Katastrální pracoviště Žďár nad Sázavou, kód: 714.

Vyhotovil:
Český úřad zeměměřický a katastrální - SCD

Vyhotoveno: 13.11.2017 16:05:01

Podle evidence vydaných ověřených výstupů dle zákona č.365/2000 Sb., o informačních systémech veřejné správy v platném znění, vedené Městským úřadem Nové Město na Moravě poř. č. ověření 01/185/2017 tento ověřený výstup, skládající se z 1 listů, odpovídá výstupu z informačního systému veřejné správy.
Ověřený výstup obsahuje částečný/~~úplný~~ výpis z informačního systému veř. správy.
V Novém Městě na Mor., dne 13.11.2017
Ověření provedl/a: Doležalová Bronislava

Městský úřad Nové Město na Moravě

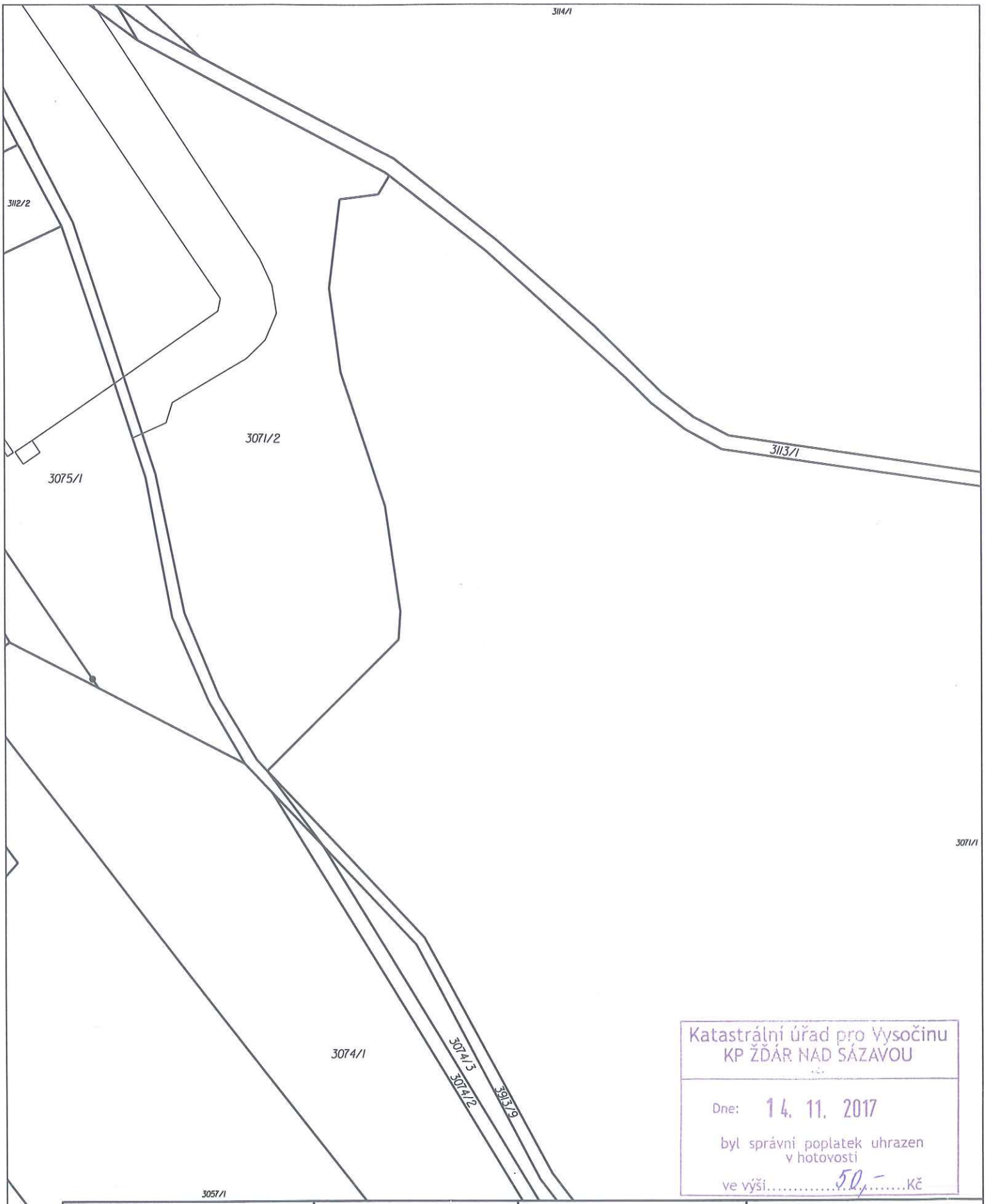

Katastrální úřad pro Vysočinu
KP ŽĎÁR NAD SÁZAVOU

Dne: 14. 11. 2017

byl správní poplatek uhrazen v hotovosti

ve výši 50,- Kč

Katastrální úřad pro Vysočinu, Katastrální pracoviště Žďár nad Sázavou	Okres Žďár nad Sázavou	Obec Nové Město na Moravě
Kat. území Nové Město na Moravě	Mapový list č. NOVÉ MĚSTO na Moravě 3-7/21	Měřítko 1:1000
KOPIE KATASTRÁLNÍ MAPY		
Stav k 14. 11. 2017, 11:45:38	Vyhotovil Hrubá Lenka	Dne 14.11.2017 11:45:38

Podpis Hrubá
Číslo PU - 1634/2017
Razítko

Katastrální úřad pro Vysočinu
Katastrální pracoviště Žďár nad Sázavou
4

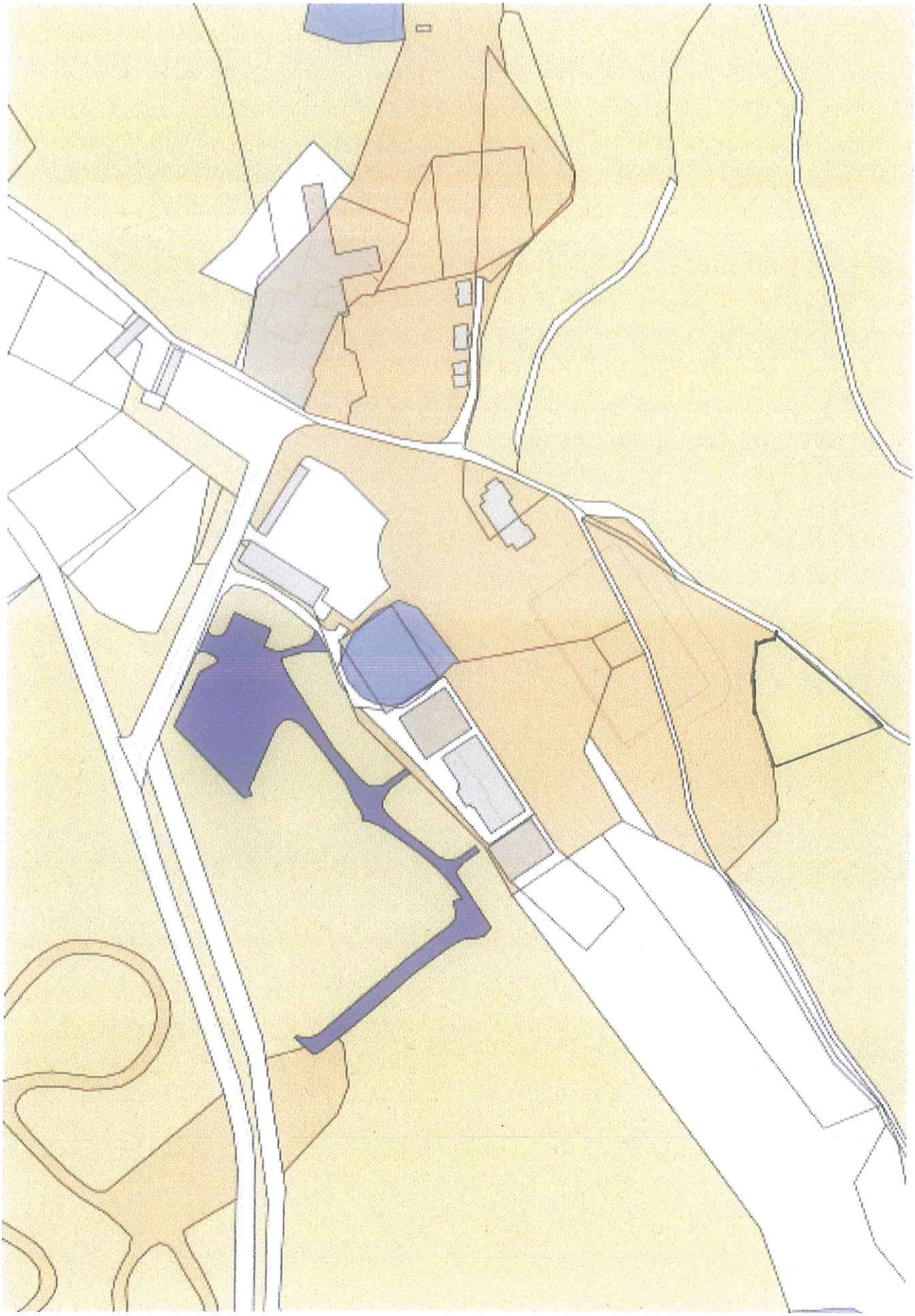

PŘEHLEDNÁ SITUACE M 1:500

VARIANTA A-1

ZODPOVĚDNÝ PROJEKTANT PROJEKTANT: ING. MILAN PELIKÁN	VYPRACOVAL: ING. PELIKÁN	jméno firmy: ELICAR 1992 s.r.o. provozovna: JIRLAVSKÉ 1037 591 01 ŽĎÁR NAD SÁZAVOU tel/fax: 566 622 433 mobil: 602 303 415 e-mail: pelikan@elicar-elektrikarna.cz IČO: 14117422 DIČ CZ 42811133	PELIKÁN
STAVEBNÍK:	MĚSTO NOVÉ MĚSTO NA MORAVĚ ,VRATISLAVOVO NÁMĚSTÍ		
MÍSTO STAVBY:	SPORTOVNÍ AREÁL"VYSOČINA ARENA" NOVÉ MĚSTO N. M.	DATUM VYDÁNÍ:	2.10.2017
KAT. ÚZEMÍ:	NOVÉ MĚSTO NA MORAVĚ	STUPEŇ:	STUDIE
BIKEPARK VYSOČINA ARENA PUMPTRACK NOVÉ MĚSTO NA MORAVĚ		ČÍSLO ZAKÁZKY:	41/2017
		DATUM ZMĚNY:	2.10.2017
OBJEKT:	STAVEBNÍ OBJEKT SO 01 - PUMP TRACK	FORMÁT:	1 x A2
STUPEŇ:	ÚZEMNÍ STUDIE VE VARIANTÁCH A, B	ČÍSLO PARÉ: 1 2 3 4 5 6 7 8 9 10	
VÝKRES:	PŘEHLEDNÁ SITUACE M 1:500	MĚŘÍTKO:	VÝ.: A-1

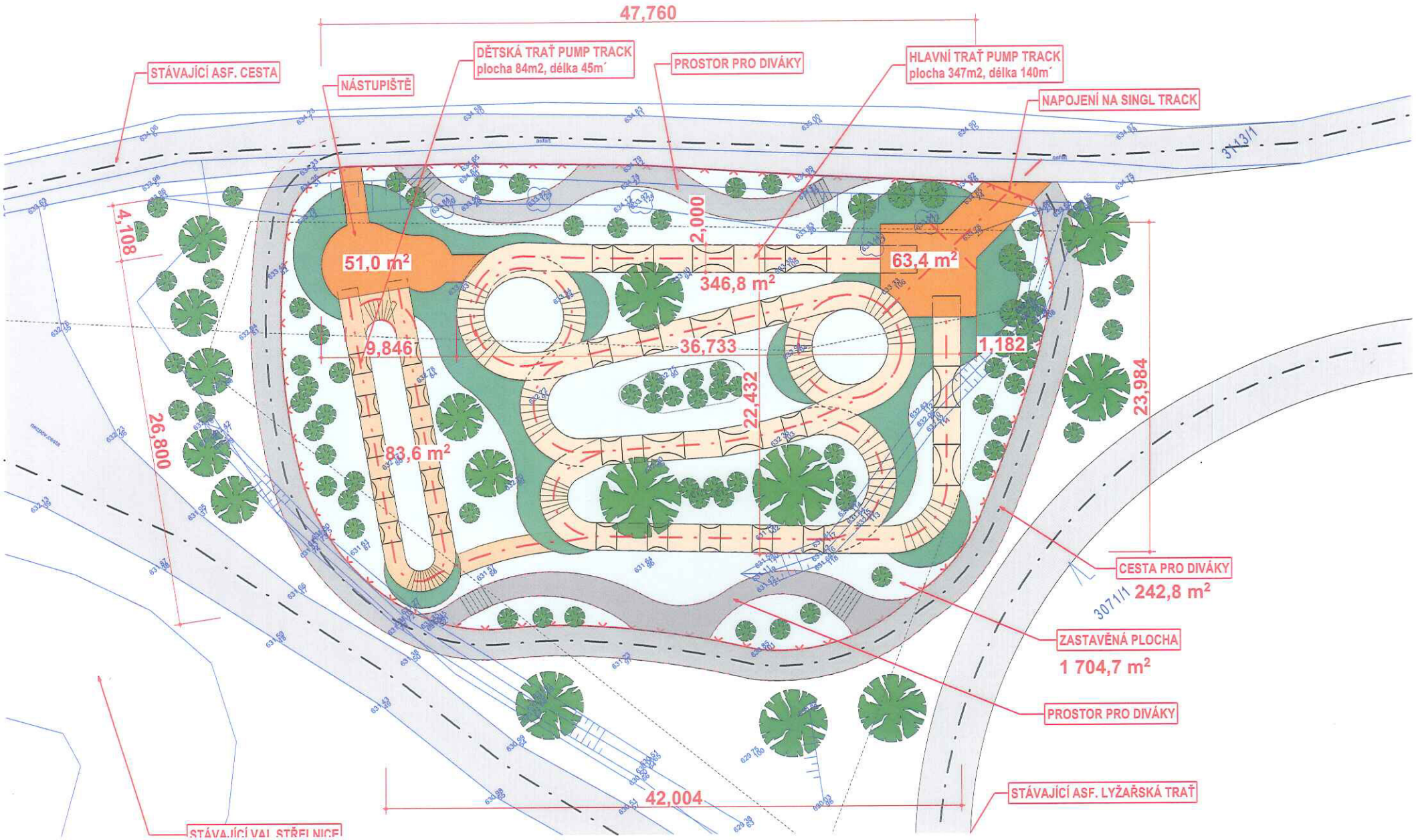

CELKOVÁ SITUACE M 1:250

VARIANTA A-1

ZODPOVĚDNÝ PROJEKTANT PROJEKTANT	VYPRACOVAL	ČKAIT EVI.: LE/CKP 1765/7 provozovna: JIRLANSKÁ 1937 591 01 ŽĎÁR NAD SÁZAVOU tel/fax: 556 620 623 mob: 603 509 413 e-mail: pelikan@projektcentrazd.cz IČO: 14117442 DIČ: CZ42101053	PELIKÁN
ING. MILAN PELIKÁN	ING. PELIKÁN		
STAVEBNÍK	MĚSTO NOVÉ MĚSTO NA MORAVĚ, VRATISLAVOVO NÁMĚSTÍ		
MÍSTO STAVBY	SPORTOVNÍ AREÁL"VYSOČINA ARENA" NOVÉ MĚSTO N. M.	DATUM VYDÁNÍ	2.10.2017
KAT. ÚZEMÍ	NOVÉ MĚSTO NA MORAVĚ	STUPEŇ	STUDIE
BIKEPARK VYSOČINA ARENA PUMPTRACK NOVÉ MĚSTO NA MORAVĚ		ČÍSLO ZAKÁZKY	41/2017
		DATUM ZMĚNY	2.10.2017
OBJEKT	STAVEBNÍ OBJEKT SO 01 - PUMP TRACK	FORMÁT	1 x A2
STUPEŇ	ÚZEMNÍ STUDIE VE VARIANTÁCH A, B	ČÍSLO PARÉ	1 2 3 4 5 6 7 8 9 10
VÝKRES	CELKOVÁ SITUACE M 1:250	NÁZTYK	V.Č. A-1

Doložení náležitostí dle zákona č. 250/2000 Sb., o rozpočtových pravidlech územních rozpočtů, ve znění pozdějších předpisů

1. Identifikace osob zastupujících právnickou osobu s uvedením právního důvodu zastoupení *podle zákona č. 250/2000 Sb., o rozpočtových pravidlech územních rozpočtů – §10a, odst. 3, písm. f) 1.*

Město Nové Město na Moravě zastupuje starosta Michal Šmarda na základě ust. § 103 odst.1 zákona č. 128/2000Sb. o obcích (obecní zřízení) ve znění pozdějších předpisů, což dokládáme výpisem ze souhrnu usnesení ze zasedání Zastupitelstva města Nové Město na Moravě č. 1/2014 konaného dne 10.11. 2014.

2. Identifikace osob s podílem v právnické osobě (v žadateli) *podle zákona č. 250/2000 Sb., o rozpočtových pravidlech územních rozpočtů – §10a, odst. 3, písm. f) 2.*

Žadatel prohlašuje, že tato identifikace je pro něj irelevantní.

3. Identifikace osob, v nichž má žadatel přímý podíl a výše tohoto podílu *podle zákona č. 250/2000 Sb., o rozpočtových pravidlech územních rozpočtů – §10a, odst. 3, písm. f) 3.*

(např. obec uvede zastoupení v organizacích, jako jsou svazek obcí, místní akční skupina, zřizované školy, technické služby, bytové družstvo, obchodní společnosti apod.)

Pořadové číslo	IČO	Název právnické osoby, v níž má žadatel přímý podíl	Výše podílu v % [1]
1	25509187	TS služby s.r.o.	100
2	64259773	Lesní družstvo obcí	2
3	70995559	Mateřská škola Nové Město na Moravě, příspěvková organizace	100
4	43378692	Centrum Zdislava	100
5	70927880	Dům dětí a mládeže nové Město na Moravě, příspěvková organizace	100
6	25335057	Novoměstská teplárenská a.s.	1,06
7	60749105	SATT a.s.	14,9
8	70934258	Mikroregion Novoměstsko	3,33
9	48899097	Novoměstské sociální služby	100
10	3022641	Novoměstské služby s.r.o.	100
11	372854	Novoměstská kulturní zařízení	100
12	70284725	Základní škola Nové Město na Moravě, Vratislavovo náměstí 124, okres Žďár nad Sázavou	100
13	60574674	Základní škola Nové Město na Moravě, Leandra Čecha 860, okres Žďár nad Sázavou	100
14	70282439	Základní umělecká škola Jana Štursy,Nové Město na Moravě, příspěvková organizace	100

v případě potřeby doplňte další řádky nebo doložte na samostatném listě

[1] *pokud není výše podílu přesně dána, uveďte „nestanoveno"*

☐ zakřížkujte, pokud je pro žadatele irelevantní (tj. žadatel nemá přímý podíl v dalších právnických osobách)

V Novém Městě na Moravě dne 15. 11. 2017

Jméno a podpis statutárního zástupce obce:

.....

MĚSTO NOVÉ MĚSTO NA MORAVĚ