

GEOMETRICKÝ PLÁN pro <i>vymezení rozsahu věcného břemene k části pozemku a rozdělení pozemku</i>	Geometrický plán ověřil úředně oprávněný zeměměřický inženýr:	Stejnopis ověřil úředně oprávněný zeměměřický inženýr:
	Jméno, příjmení: <i>Pavel Pavlík Ing.</i>	Jméno, příjmení: <i>Pavel Pavlík Ing.</i>
	Číslo položky seznamu úředně oprávněných zeměměřických inženýrů: <i>505/1995</i>	Číslo položky seznamu úředně oprávněných zeměměřických inženýrů: <i>505/1995</i>
	Dne: <i>17.12.2015</i> Číslo: <i>187/2015</i>	Dne: <i>18-12-2015</i> Číslo: <i>249/2015</i>
Náležitostmi a přesností odpovídá právním předpisům.	Katastrální úřad souhlasí s očíslováním parcel.	Tento stejnopis odpovídá geometrickému plánu v elektronické podobě uloženému v dokumentaci katastrálního úřadu. Ověření stejnopisu geometrického plánu v listinné podobě.
Vyhotovitel: <i>Ing. Pavel Pavlík – Geodetická kancelář Rounek 12 58841 Vyskytná nad Jihlavou</i>	KÚ pro Vysočinu KP Jihlava Ing. Dana Jonášová PGP-1135/2015-707 2015.12.18 14:08:47 CET	
Číslo plánu: <i>6763-123/2015</i>		
Okres: <i>Jihlava</i>		
Obec: <i>Jihlava</i>		
Kat. území: <i>Jihlava</i>		
Mapový list: <i>Jihlava 8-4/22</i> Dosavadním vlastníkům pozemků byla poskytnuta možnost seznámit se v terénu s průběhem navrhovaných nových hranic, které byly označeny předepsaným způsobem: <i>obrubníky, bar, zn. na asf.</i>		

VÝKAZ DOSAVADNÍHO A NOVÉHO STAVU ÚDAJŮ KATASTRU NEMOVITOSTÍ

Dosavadní stav				Nový stav										
Označení pozemku parc. číslem	Výměra parcely		Druh pozemku Způsob využití	Označení pozemku parc. číslem	Výměra parcely		Druh pozemku Způsob využití	Typ stavby	Způsob určení výměry	Porovnání se stavem evidence právních vztahů				
	ha	m ²			ha	m ²				Díl přechází z pozemku označeného v katastru nemovitostí	dřívější poz. evidenci	Číslo listu vlastnictví	Výměra dluhu	
										ha	m ²			
5662/3	1	47 82	<u>ostat.pl.</u> manipulační pl.	5662/3	1	47 60	<u>ostat.pl.</u> manipulační pl.		0					
				5662/300		26	<u>ostat.pl.</u> pst.komunikace		2	5662/3 5662/28	5508 5508		22 4 26	t u
5662/28	4	16	<u>ostat.pl.</u> neplodná půda	5662/28	3	59	<u>ostat.pl.</u> neplodná půda		2					
				5662/301		53	<u>ostat.pl.</u> neplodná půda		2	5662/28	5508		53	
5691/114		20	<u>ostat.pl.</u> jiná pl.	zaniká										
5691/118		52	<u>ostat.pl.</u> pst.komunikace	5691/118		52	<u>ostat.pl.</u> pst.komunikace		2					
5691/119	1	02	<u>ostat.pl.</u> pst.komunikace	5691/119		98	<u>ostat.pl.</u> pst.komunikace		2	5691/119 5691/558	10001 10001		96 2 98	u1 i
5691/120		51	<u>ostat.pl.</u> pst.komunikace	5691/120		35	<u>ostat.pl.</u> pst.komunikace		2	5691/120 5783/40	10001 10001		32 3 35	t1 f+s1
5691/121	2	67	<u>ostat.pl.</u> pst.komunikace	5691/121	2	66	<u>ostat.pl.</u> pst.komunikace		2					
5691/219	1	56	<u>ostat.pl.</u> pst.komunikace	5691/219	1	57	<u>ostat.pl.</u> pst.komunikace		2	5691/219 5777/2	10001 10001		1 51 6 1 57	w1 r
5691/558	2	26	<u>ostat.pl.</u> pst.komunikace	5691/558		76	<u>ostat.pl.</u> pst.komunikace		2					
				5691/586		9	<u>ostat.pl.</u> zeleň		2	5691/558	10001		9	
				5691/587	1	17	<u>ostat.pl.</u> silnice		2	5691/558	10001		1 17	
				5691/588		4	<u>ostat.pl.</u> jiná plocha		2	5691/558	10001		4	
5694/3	*1)	1 85	<u>ostat.pl.</u> zeleň	5694/3	2	23	<u>ostat.pl.</u> zeleň		2	5694/3 5703/257	10001 10001		1 48 75 2 23	q1 p1
5694/12		1	<u>ostat.pl.</u> pst.komunikace	zaniká										
5694/13	*1)	5	<u>ostat.pl.</u> pst.komunikace	zaniká										
5697/53	2	40	<u>ostat.pl.</u> zeleň	5697/53	2	40	<u>ostat.pl.</u> zeleň		2					
5697/54		45	<u>ostat.pl.</u> pst.komunikace	zaniká										
5697/56	*1)	24 24	<u>ostat.pl.</u> zeleň	5697/56	24	21	<u>ostat.pl.</u> zeleň		2					
5697/58	4	26	<u>ostat.pl.</u> pst.komunikace	zaniká										
5697/75		80	<u>ostat.pl.</u> zeleň	5697/75		98	<u>ostat.pl.</u> zeleň		2	5697/75 5697/77 5697/78	10001 10001 10001		80 12 6 98	celá w v

VÝKAZ DOSAVADNÍHO A NOVÉHO STAVU ÚDAJŮ KATASTRU NEMOVITOSTÍ

Dosavadní stav				Nový stav										
Označení pozemku parc. číslem	Výměra parcely		Druh pozemku Způsob využití	Označení pozemku parc. číslem	Výměra parcely		Druh pozemku Způsob využití	Typ stavby	Způsob určení výměry	Porovnání se stavem evidence právních vztahů				
	ha	m ²			ha	m ²		Způsob využití		Díl přechází z pozemku označeného v katastru nemovitostí	Číslo listu vlastnictví	Výměra dílu		Označení dílu
										ha	m ²			
5697/77		32	ostat.pl. zeleň	zaniká										
5697/78	1	21	ostat.pl. pst.komunikace	5697/78	1	15	ostat.pl. pst.komunikace		2					
5703/247	*1)	1	95	ostat.pl. pst.komunikace	5703/247	2	82	ostat.pl. pst.komunikace	2	5703/247	10001	1	90	h1
										5703/257	10001		17	k1
										5694/3	10001		5	x1
										5694/13	10001		1	i1
										5697/53	10001		0.14	z
										5697/54	10001		45	celá
										5697/56	10001		4	y
										5697/77	10001		19	x
												*1)	2	81
5703/257	*1)	91	ostat.pl. zeleň	zaniká										
5710/19	*1)	38	64	ostat.pl. pst.komunikace	5710/19	42	69	ostat.pl. pst.komunikace	2	5710/19	10001	38	21	s
										5691/118	10001		0.43	n
										5691/121	10001		1	o
										5691/219	10001		5	p
										5694/12	10001		1	celá
										5694/13	10001		3	d1
										5697/54	10001		0.17	b1
										5697/58	10001	4	26	celá
										5697/77	10001		1	a1
										5703/247	10001		4	c1
										5777/2	10001		2	q
										5783/2	1078		0.09	f1
										5783/9	10001		0.18	e1
										5783/36	10001		4	m
												*1)	42	68
				5710/46	44	ostat.pl. silnice			2	5710/19	10001		44	
5777/2	*1)	1	43	ostat.pl. zeleň	5777/2	1	34	ostat.pl. zeleň	2					
5783/2	*1)	51	59	ostat.pl. silnice	5783/2	45	39	ostat.pl. silnice	2					
				5783/42	23	ostat.pl. silnice			2	5783/2	1078		23	
				5783/45	96	ostat.pl. jiná plocha			2	5783/2	1078		96	
				5783/46	4	23	ostat.pl. pst.komunikace		2	5783/2	1078	4	23	
				5783/50	22	ostat.pl. jiná pl.			2	5783/2	1078		22	
				5783/51	56	ostat.pl. silnice			2	5783/2	1078		56	
				5783/52	1	ostat.pl. pst.komunikace			2	5783/2	1078		1	
5783/9		7	ostat.pl. zeleň	zaniká										
5783/28	*1)	3	42	ostat.pl. zeleň	5783/28	1	92	ostat.pl. zeleň	2					
				5783/53	1	89	ostat.pl. silnice		2	5783/9	10001		7	g1
										5783/28	10001	1	52	m1
										5694/3	10001		30	o1
										5694/13	10001		0.42	n1
												1	89	

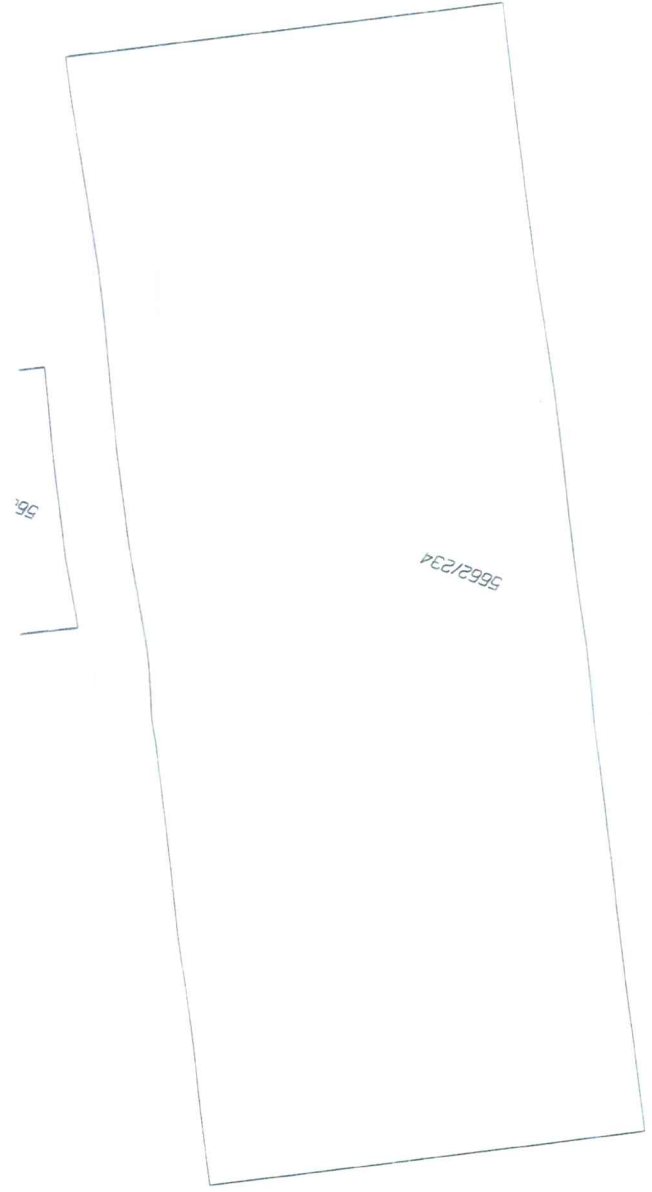
VÝKAZ DOSAVADNÍHO A NOVÉHO STAVU ÚDAJŮ KATASTRU NEMOVITOSTÍ

Dosavadní stav				Nový stav													
Označení pozemku parc. číslem	Výměra parcely		Druh pozemku Způsob využití	Označení pozemku parc. číslem	Výměra parcely		Druh pozemku Způsob využití	Typ stavby	Způsob určení výměry	Porovnání se stavem evidence právních vztahů							
	ha	m ²			ha	m ²				Díl přechází z pozemku označeného v katastru nemovitostí	Díl přechází z pozemku označeného v dřívější poz. evidenci	Číslo listu vlastnictví	Výměra dílu		Označení dílu		
		ha	m ²			ha	m ²			ha	m ²						
5783/36	*1)	4	30	ostat.pl./jind.pl.	5783/36	4	14	ostat.pl./jind.pl.		2							
					5783/47		1	ostat.pl./silnice		2	5783/36	10001			1		
					5783/48		8	ostat.pl./silnice		2	5783/36	10001			8		
					5783/49		4	ostat.pl./silnice		2	5783/36	10001			4		
5783/40		2	44	ostat.pl./jind.pl.	5783/40		98	ostat.pl./ostat.komunikace		2	5783/40	10001			97	a2	
										5691/119	10001			2	z1		
														*1)	99		
					5783/41		14	ostat.pl./silnice		2	5783/40	10001			14		
					5783/43		99	ostat.pl./silnice		2	5783/40	10001			85	k	
											14	e					
											3	j					
											1	02					
					5783/44		87	ostat.pl./ost.komunikace		2	5783/40	10001		45	b+d		
											5691/114	10001		6	c		
											5691/119	10001		4	a+l		
											5691/120	10001		19	g+r1+y1		
											5691/558	10001		15	h		
														89			
6221/60	1	30	47	ostat.pl./drdha	6221/60	1	28	ostat.pl./drdha		2							
					6221/121		1	ostat.pl./silnice		2	6221/60	8		1	24		
					6221/122		17	ostat.pl./silnice		2	6221/60	8			17		
					6221/123		92	ostat.pl./jind.pl.		2	6221/60	8			92		
		4	31	53			*1) 4	31	51								
*1) Rozdíl v součtu výměr v důsledku zaokrouhlení číselně určených výměr (§ 82 odst.2 katastrální vyhlášky).																	
Věcné břemeno																	
5783/2											5783/2	1078	****				
5710/19											5710/19	10001	*				
5662/3											5662/3	5508					
5662/28											5662/28	5508					
569/558											569/558	10001	**				
5783/40											5783/40	10001	***				
5783/9											5783/9	10001	*****				
5694/13											5694/13	10001	*****				
5694/3											5694/3	10001	*****				
6221/60											6221/60	8	*****				
5783/36											5783/36	10001	*****				
5783/28											5783/28	10001	*****				

Oprávněný: dle listiny

Druh věcného břemene: dle listiny

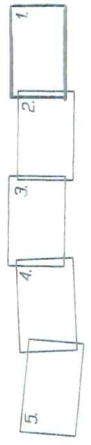
- * - po zapsání GP bude věcné břemeno zasahovat i doparcely KN 5710/46
- ** - po zapsání GP bude věcné břemeno zasahovat i doparcely KN 5691/587
- *** - po zapsání GP bude věcné břemeno zasahovat i doparcely KN 5783/43 a 5783/41
- **** - po zapsání GP bude věcné břemeno zasahovat i doparcely KN 5783/42
- ***** - po zapsání GP bude věcné břemeno zasahovat i doparcely KN 5783/53
- ***** - po zapsání GP bude věcné břemeno zasahovat i doparcely KN 6221/122 a 6221/123
- ***** - po zapsání GP bude věcné břemeno zasahovat i do parcely KN 5783/49



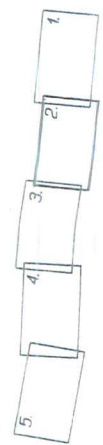
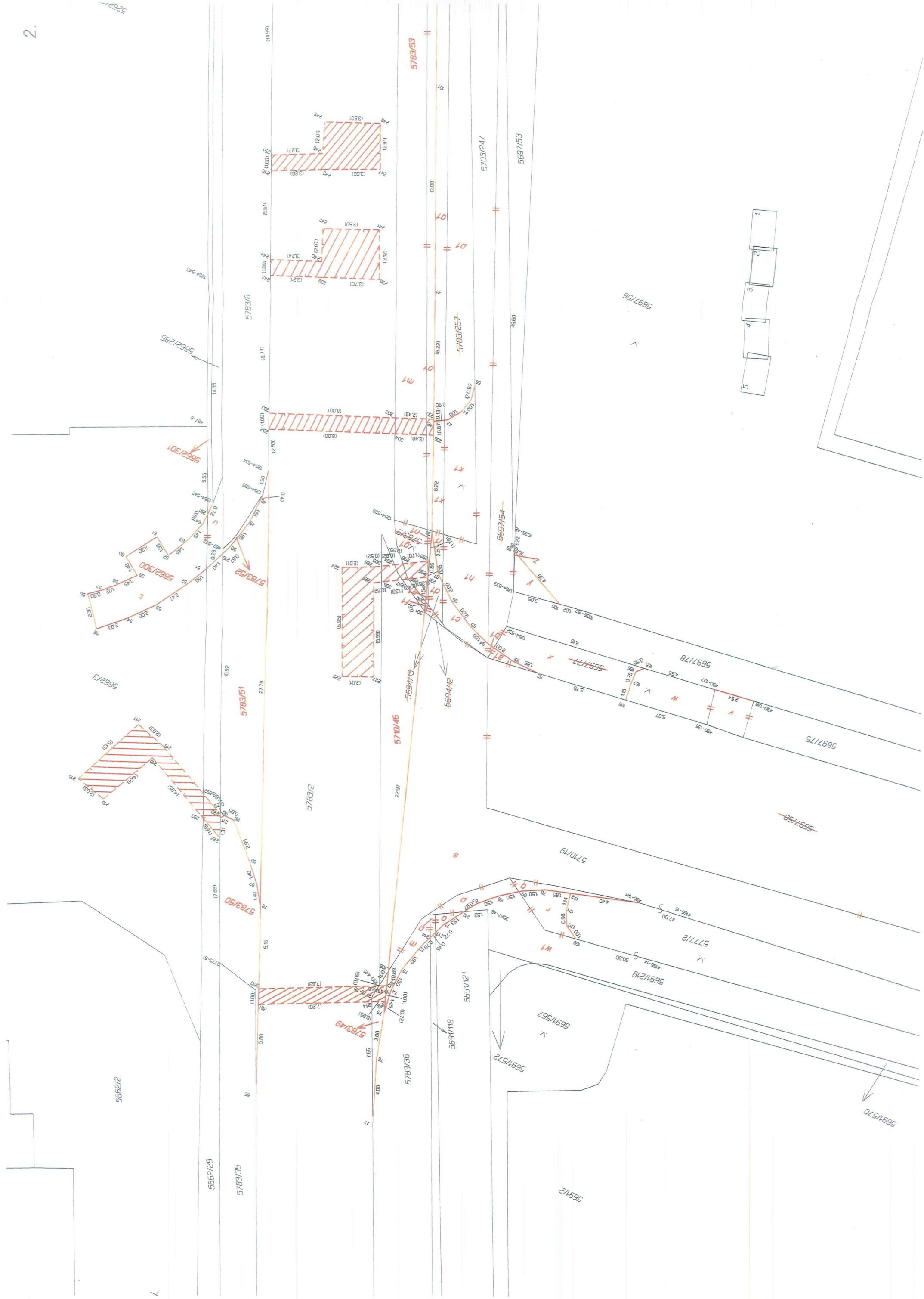
5662/29

5662/30

5662/15



5662/1



5662/2

5662/3

5662/4

5662/5

5662/6

5662/7

5662/8

5662/9

5662/10

5662/11

5662/12

5662/13

5662/14

5662/15

5662/16

5662/17

5662/18

5662/19

5662/20

5662/21

5662/22

5662/23

5662/24

5662/25

5662/26

5662/27

5662/28

5662/29

5662/30

5662/31

5662/32

5662/33

5662/34

5662/35

5662/36

5662/37

5662/38

5662/39

5662/40

5662/41

5662/42

5662/43

5662/44

5662/45

5662/46

5662/47

5662/48

5662/49

5662/50

5662/51

5662/52

5662/53

5662/54

5662/55

5662/56

5662/57

5662/58

5662/59

5662/60

5662/61

5662/62

5662/63

5662/64

5662/65

5662/66

5662/67

5662/68

5662/69

5662/70

5662/71

5662/72

5662/73

5662/74

5662/75

5662/76

5662/77

5662/78

5662/79

5662/80

5662/81

5662/82

5662/83

5662/84

5662/85

5662/86

5662/87

5662/88

5662/89

5662/90

5662/91

5662/92

5662/93

5662/94

5662/95

5662/96

5662/97

5662/98

5662/99

5662/100

5662/101

5662/102

5662/103

5662/104

5662/105

5662/106

5662/107

5662/108

5662/109

5662/110

5662/111

5662/112

5662/113

5662/114

5662/115

5662/116

5662/117

5662/118

5662/119

5662/120

5662/121

5662/122

5662/123

5662/124

5662/125

5662/126

5662/127

5662/128

5662/129

5662/130

5662/131

5662/132

5662/133

5662/134

5662/135

5662/136

5662/137

5662/138

5662/139

5662/140

5662/141

5662/142

5662/143

5662/144

5662/145

5662/146

5662/147

5662/148

5662/149

5662/150

5662/151

5662/152

5662/153

5662/154

5662/155

5662/156

5662/157

5662/158

5662/159

5662/160

5662/161

5662/162

5662/163

5662/164

5662/165

5662/166

5662/167

5662/168

5662/169

5662/170

5662/171

5662/172

5662/173

5662/174

5662/175

5662/176

5662/177

5662/178

5662/179

5662/180

5662/181

5662/182

5662/183

5662/184

5662/185

5662/186

5662/187

5662/188

5662/189

5662/190

5662/191

5662/192

5662/193

5662/194

5662/195

5662/196

5662/197

5662/198

5662/199

5662/200

5662/201

5662/202

5662/203

5662/204

5662/205

5662/206

5662/207

5662/208

5662/209

5662/210

5662/211

5662/212

5662/213

5662/214

5662/215

5662/216

5662/217

5662/218

5662/219

5662/220

5662/221

5662/222

5662/223

5662/224

5662/225

5662/226

5662/227

5662/228

5662/229

5662/230

5662/231

5662/232

5662/233

5662/234

5662/235

5662/236

5662/237

5662/238

5662/239

5662/240

5662/241

5662/242

5662/243

5662/244

5662/245

5662/246

5662/247

5662/248

5662/249

5662/250

5662/251

5662/252

5662/253

5662/254

5662/255

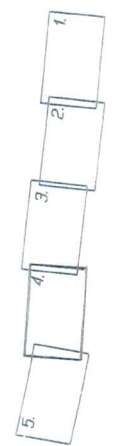
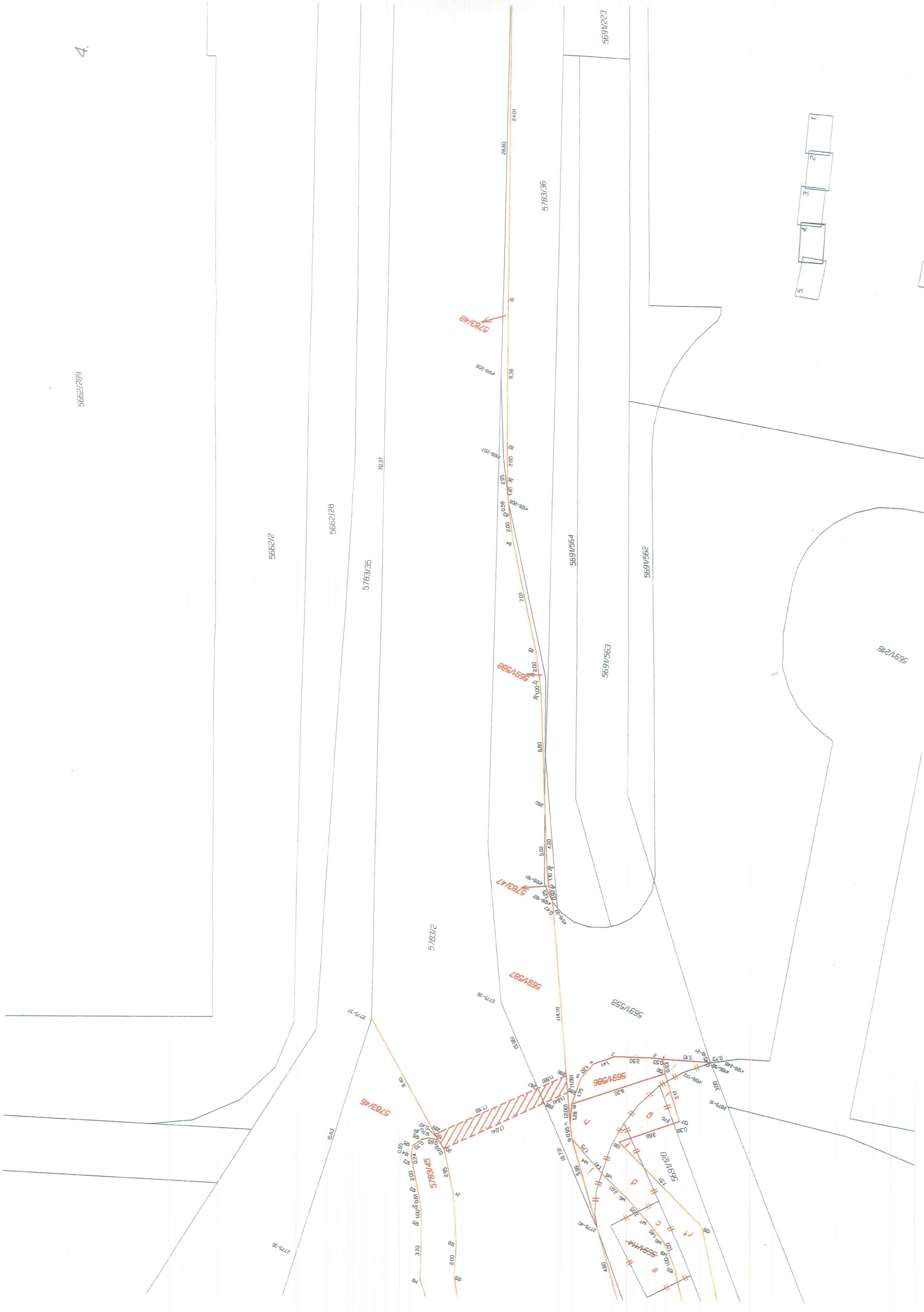
5662/256

5662/257

56

4.

5662/289



569/218

