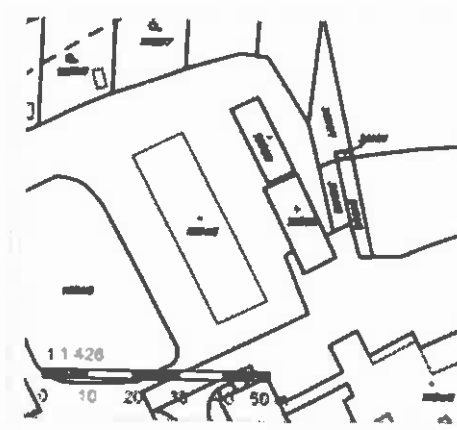




Informace o pozemku

Parcelní číslo:	1954/8
Obec:	Pelhřimov [547492]
Katastrální území:	Pelhřimov [718912]
Číslo LV:	4302
Výměra [m ²]:	173
Typ parcely:	Parcela katastru nemovitostí
Mapový list:	DKM
Určení výměry:	Ze souřadnic v S-JTSK
Druh pozemku:	zastavěná plocha a nádvoří



Součástí je stavba

Budova bez čísla popisného nebo evidenčního: stavba občanského vybavení

Stavba stojí na pozemku: p. č. [1954/8](#)

Vlastníci, jiní oprávnění

Vlastnické právo

Podíl

Kraj Vysočina, Žižkova 1882/57, 58601 Jihlava

Způsob ochrany nemovitosti

Nejsou evidovány žádné způsoby ochrany.

Seznam BPEJ

Parcela nemá evidované BPEJ.

Omezení vlastnického práva

Nejsou evidována žádná omezení.

Jiné zápisy

Nejsou evidovány žádné jiné zápisy.

Řízení, v rámci kterých byl k nemovitosti zapsán cenový údaj

Nemovitost je v územním obvodu, kde státní správu katastru nemovitostí ČR vykonává [Katastrální úřad pro Vysočinu, Katastrální pracoviště Pelhřimov](#)

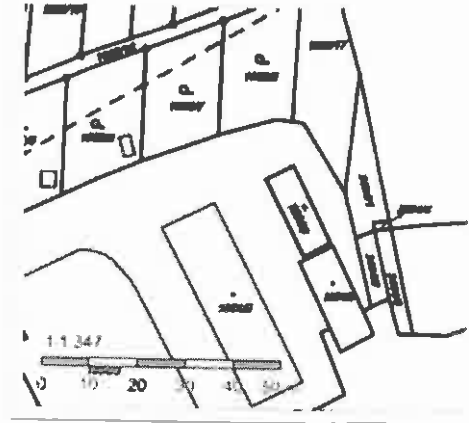
Zobrazené údaje mají informativní charakter. Platnost k 08.02.2017 12:00:00.

© 2004 - 2017 [Český úřad zeměměřičský a katastrální](#), Pod sídlištěm 1800/9, Kopylov, 18211 Praha 8
Podání určená katastrálním úřadům a pracovištím zasílejte přímo na [jejich e-mail adresu](#).

Verze aplikace: 5.4.1 build 0

Informace o pozemku

Parcelní číslo:	1954/9
Obec:	Pelhřimov [547492]
Katastrální území:	Pelhřimov [718912]
Číslo LV:	4302
Výměra [m ²]:	122
Typ parcely:	Parcela katastru nemovitostí
Mapový list:	DKM
Určení výměry:	Ze souřadnic v S-JTSK
Druh pozemku:	zastavěná plocha a nádvoří



Součástí je stavba

Budova bez čísla popisného nebo evidenčního:	stavba občanského vybavení
Stavba stojí na pozemku:	p. č. 1954/9

Vlastníci, jiní oprávnění

Vlastnické právo

Kraj Vysočina, Žitkova 1882/57, 58601 Jihlava

Podíl

Způsob ochrany nemovitosti

Nejsou evidovány žádné způsoby ochrany.

Seznam BPEJ

Parcela nemá evidované BPEJ.

Omezení vlastnického práva

Nejsou evidována žádná omezení.

Jiné zápisy

Nejsou evidovány žádné jiné zápisy.

Řízení, v rámci kterých byl k nemovitosti zapsán cenový údaj

Nemovitost je v územním obvodu, kde státní správu katastru nemovitostí ČR vykonává [Katastrální úřad pro Vysočinu, Katastrální pracoviště Pelhřimov](#)

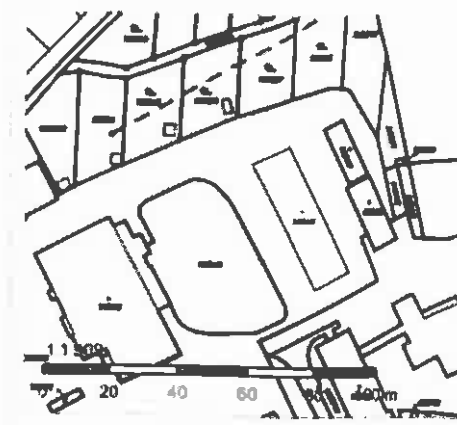
Zobrazené údaje mají informativní charakter. Platnost k 08.02.2017 12:00:00.

© 2004 - 2017 [Český úřad zeměměřický a katastrální](#), Pod sídlištěm 1800/9, Kobylisy, 18211 Praha 8
Podání určená katastrálním úřadům a pracovištím zasílejte přímo na [jejich e-mail adresu](#).

Verze aplikace: 5.4.1 build 0

Informace o pozemku

Parcelní číslo:	1954/5
Obec:	Pelhřimov [5474921]
Katastrální území:	Pelhřimov [718912]
Číslo LV:	4302
Výměra [m ²]:	512
Typ parcely:	Parcela katastru nemovitostí
Mapový list:	DKM
Určení výměry:	Ze souřadnic v S-JTSK
Druh pozemku:	zastavěná plocha a nádvoří



Součástí je stavba

Budova s číslem popisným:	Pelhřimov [4042921] ; č. p. 1960; stavba občanského vybavení
Stavba stojí na pozemku:	p. č. 1954/5
Stavební objekt:	č. p. 1960
Adresní místa:	č. p. 1960

Vlastníci, jiní oprávnění

Vlastnické právo

Kraj Vysočina, Žižkova 1882/57, 58601 Jihlava

Podíl

Způsob ochrany nemovitosti

Nejsou evidovány žádné způsoby ochrany.

Seznam BPEJ

Parcela nemá evidované BPEJ.

Omezení vlastnického práva

Nejsou evidována žádná omezení.

Jiné zápisy

Nejsou evidovány žádné jiné zápisy.

Řízení, v rámci kterých byl k nemovitosti zapsán cenový údaj

Nemovitost je v územním obvodu, kde státní správu katastru nemovitostí ČR vykonává [Katastrální úřad pro Vysočinu, Katastrální pracoviště Pelhřimov](#)

Zobrazené údaje mají informativní charakter. Platnost k 08.02.2017 12:00:00.

© 2004 - 2017 Český úřad zeměměřický a katastrální, Pod sídlištěm 1800/9, Kobylisy, 18211 Praha 8
Podání určená katastrálními úřady a pracovišti zasílejte přímo na jejich e-mail adresu.

Verze aplikace: 5.4.1 build 0