
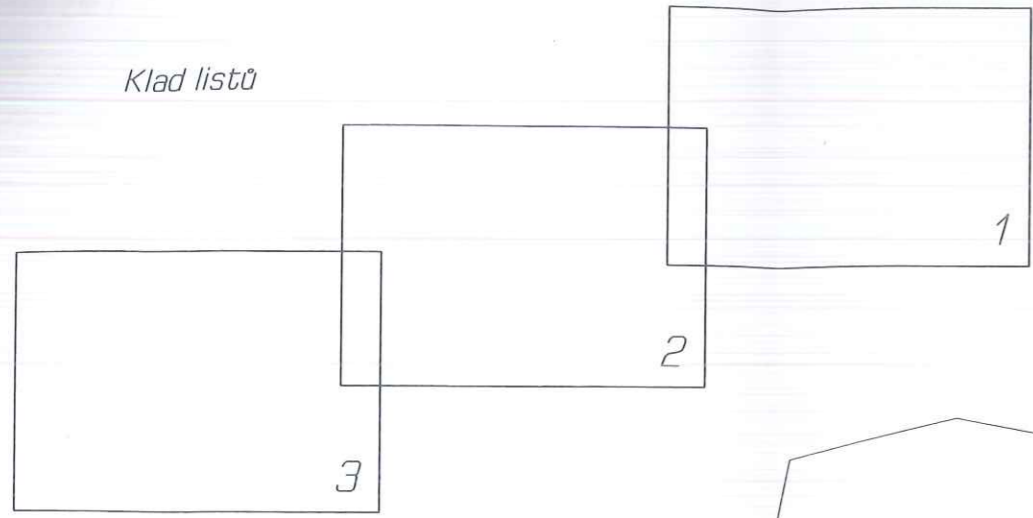


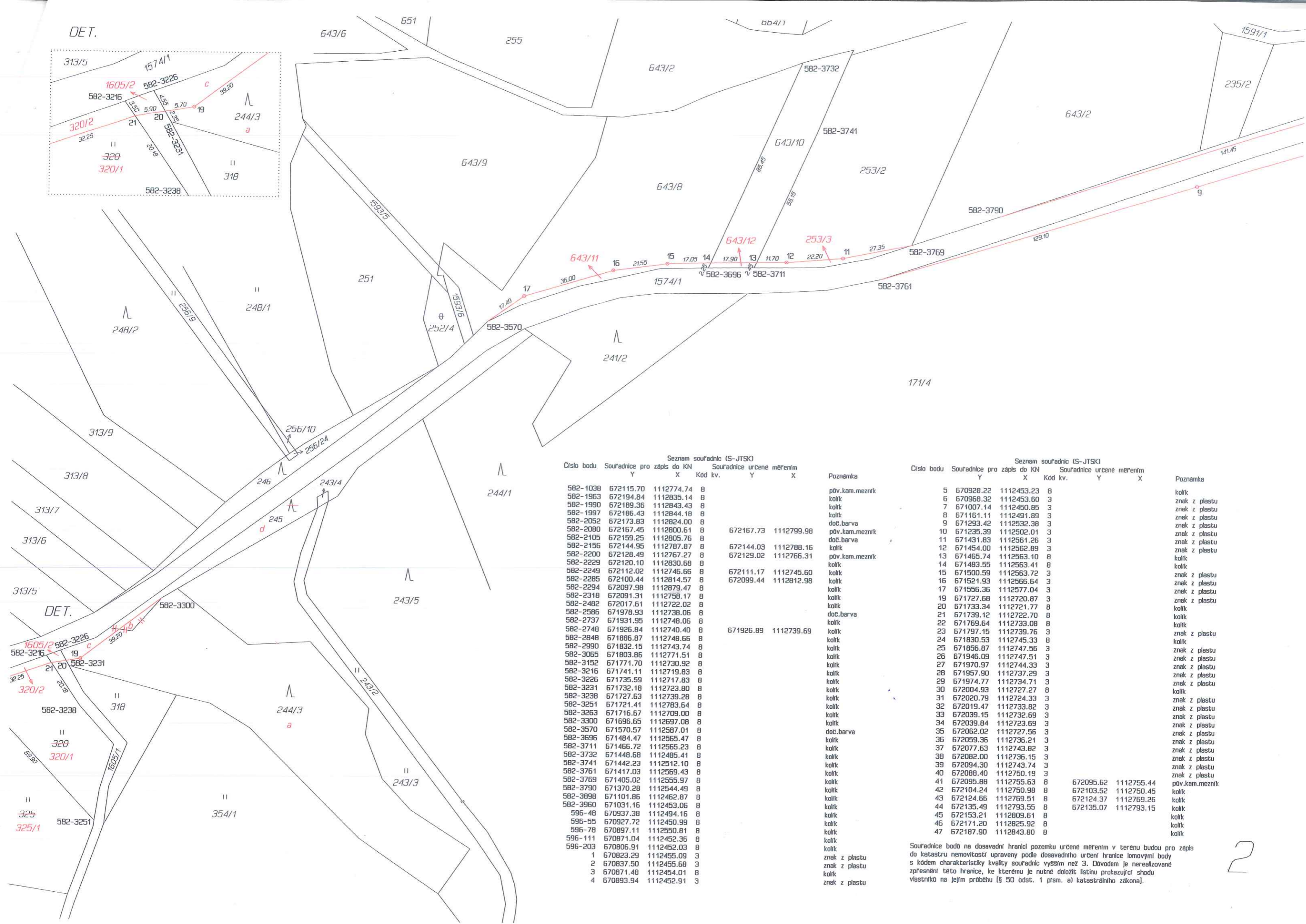
| VÝKAZ DOSAVADNÍHO A NOVÉHO STAVU ÚDAJŮ KATASTRU NEMOVITOSTÍ | | | | | | | | | | | | | | |
|---|----------------|----------------|--------------------------------|-------------------------------|----------------|----------------|--------------------------------|------------------------------|------------------------|--|-------------------------|-------------|-------|---------------|
| Dosavadní stav | | | | Nový stav | | | | | | | | | | |
| Označení pozemku parc. číslem | Výměra parcely | | Druh pozemku Způsob využití | Označení pozemku parc. číslem | Výměra parcely | | Druh pozemku Způsob využití | Typ stavby Způsob využití | Způsob určení výměr | Porovnání se stavem evidence právních vztahů | | | | Označení dílu |
| | ha | m ² | | | ha | m ² | | | | Díl přechází z pozemku označeného v katastru nemovitostí | Číslo listu vlastnictví | Výměra dílu | | |
| | | | | | | | | | | | | | | |
| 157 | 2 | 36 84 | orná půda | 157/1 | 2 | 35 83 | orná půda | | 0 | 157 | 146 | 2 | 35 83 | |
| | | | | 157/2 | 1 | 01 | ostat. pl. silnice | | 0 | 157 | 146 | 1 | 01 | |
| 164 | 3 | 63 27 | orná půda | 164/1 | 3 | 62 20 | orná půda | | 0 | 164 | 860 | 3 | 62 20 | |
| | | | | 164/2 | 1 | 07 | ostat. pl. silnice | | 0 | 164 | 860 | 1 | 07 | |
| 171/4 | 12 | 45 35 | orná půda | 171/4 | 12 | 31 65 | orná půda | | 0 | 171/4 | 10001 | 12 | 31 65 | |
| | | | | 171/5 | 13 | 70 | ostat. pl. silnice | | 0 | 171/4 | 10001 | 13 | 70 | |
| 179 | 47 | 78 | orná půda | 179/1 | 45 | 11 | orná půda | | 0 | 179 | 633 | 45 | 11 | |
| | | | | 179/2 | 2 | 67 | ostat. pl. silnice | | 0 | 179 | 633 | 2 | 67 | |
| 244/3 | 51 | 98 | lesní poz | 244/3 | 51 | 43 | lesní poz | | 0 | 244/3 | 451 | 51 | 10 | a |
| | | | | | | | | | | 245 | 451 | | 33 | b |
| | | | | | | | | | | | | 51 | 43 | |
| 245 | 11 | 84 | lesní poz | 245 | 12 | 39 | ostat. pl. silnice | | 0 | 244/3 | 451 | | 88 | c |
| | | | | | | | | | | 245 | 451 | 11 | 51 | d |
| | | | | | | | | | | | | 12 | 39 | |
| 253/2 | 51 | 06 | orná půda | 253/2 | 49 | 84 | orná půda | | 0 | 253/2 | 146 | 49 | 84 | |
| | | | | 253/3 | 1 | 22 | ostat. pl. silnice | | 0 | 253/2 | 146 | 1 | 22 | |
| 320 | 14 | 95 | travní p. | 320/1 | 14 | 00 | travní p. | | 0 | 320 | 661 | 14 | 00 | |
| | | | | 320/2 | | 95 | ostat. pl. silnice | | 0 | 320 | 661 | | 95 | |
| 325 | 47 | 32 | travní p. | 325/1 | 46 | 04 | travní p. | | 0 | 325 | 61 | 46 | 04 | |
| | | | | 325/2 | 1 | 28 | ostat. pl. silnice | | 0 | 325 | 61 | 1 | 28 | |
| 344/2 | 3 | 38 | lesní poz | 344/2 | 85 | 94 | lesní poz | | 0 | 344/2 | 451 | 2 | 72 | e |
| | | | | | | | | | | 347/1 | 451 | | 43 | f |
| | | | | | | | | | | 411/1 | 451 | 31 | 79 | g |
| | | | | | | | | | | 424/2 | 451 | 51 | 00 | h |
| | | | | | | | | | | | | 85 | 94 | |
| 347/1 | | 54 | lesní poz | zaniká | | | | | | | | | | |
| 352 | 65 | 02 | lesní poz | 352/1 | 64 | 59 | lesní poz | | 0 | 352 | 451 | 64 | 59 | |
| | | | | 352/2 | | 43 | ostat. pl. silnice | | 0 | 352 | 451 | | 43 | |
| 393 | 37 | 46 | lesní poz | 393/1 | 34 | 06 | lesní poz | | 0 | 393 | 737 | 34 | 06 | |
| | | | | 393/2 | | 58 | lesní poz | | 0 | 393 | 737 | | 58 | |
| | | | | 393/3 | 2 | 82 | ostat. pl. silnice | | 0 | 393 | 737 | 2 | 82 | |
| 400 | 32 | 98 | lesní poz | 400/1 | 28 | 60 | lesní poz | | 0 | 400 | 915 | 28 | 60 | |
| | | | | 400/2 | 1 | 75 | lesní poz | | 0 | 400 | 915 | 1 | 75 | |
| | | | | 400/3 | 2 | 63 | ostat. pl. silnice | | 0 | 400 | 915 | 2 | 63 | |
| 411/1 | 38 | 42 | lesní poz | 411/1 | 10 | 43 | lesní poz | | 0 | 411/1 | 451 | 3 | 82 | i |
| | | | | | | | | | | 424/2 | 451 | 6 | 61 | j |
| | | | | | | | | | | | | 10 | 43 | |
| 424/2 | 65 | 96 | lesní poz | 424/2 | 11 | 93 | ostat. pl. silnice | | 0 | 344/2 | 451 | | 66 | k |
| | | | | | | | | | | 347/1 | 451 | | 11 | l |
| | | | | | | | | | | 411/1 | 451 | 2 | 81 | m |
| | | | | | | | | | | 424/2 | 451 | 8 | 35 | n |
| | | | | | | | | | | | | 11 | 93 | |
| 481 | 43 | 17 | lesní poz | 481/1 | 42 | 60 | lesní poz | | 0 | 481 | 887 | 42 | 60 | |
| | | | | 481/2 | | 57 | ostat. pl. silnice | | 0 | 481 | 887 | | 57 | |
| 483 | 39 | 19 | lesní poz | 483/1 | 37 | 99 | lesní poz | | 0 | 483 | 90 | 37 | 99 | |
| | | | | 483/2 | 1 | 20 | ostat. pl. silnice | | 0 | 483 | 90 | 1 | 20 | |
| 487 | 39 | 15 | lesní poz | 487/1 | 37 | 08 | lesní poz | | 0 | 487 | 54 | 37 | 08 | |
| | | | | 487/2 | 2 | 07 | ostat. pl. silnice | | 0 | 487 | 54 | 2 | 07 | |
| 643/8 | 52 | 41 | orná půda | 643/8 | 50 | 46 | orná půda | | 0 | 643/8 | 577 | 50 | 46 | |
| | | | | 643/11 | 1 | 95 | ostat. pl. silnice | | 0 | 643/8 | 577 | 1 | 95 | |
| 643/10 | 15 | 05 | orná půda | 643/10 | 14 | 67 | orná půda | | 0 | 643/10 | 96 | 14 | 67 | |
| | | | | 643/12 | | 38 | ostat. pl. silnice | | 0 | 643/10 | 96 | | 38 | |
| 1574/1 | 1 | 46 56 | ostat. pl. silnice | 1574/1 | 1 | 14 91 | ostat. pl. silnice | | 0 | 1574/1 | 302 | 1 | 14 91 | |
| | | | | 1574/28 | 3 | 54 | ostat. pl. silnice | | 0 | 1574/1 | 302 | 3 | 54 | |
| | | | | 1574/29 | 22 | 13 | ostat. pl. jiná plocha | | 0 | 1574/1 | 302 | 22 | 13 | |
| | | | | 1574/30 | 5 | 98 | ostat. pl. jiná plocha | | 0 | 1574/1 | 302 | 5 | 98 | |
| 1605/1 | 20 | 12 | ostat. pl. ostatní komunikace | 1605/1 | 19 | 89 | ostat. pl. ostatní komunikace | | 0 | 1605/1 | 10001 | 19 | 89 | |
| | | | | 1605/2 | | 23 | ostat. pl. silnice | | 0 | 1605/1 | 10001 | | 23 | |
| | 26 | 69 80 | | | 26 | 69 80 | | | | | | | | |

| Výkaz údajů o bonitovaných půdně ekologických jednotkách (BPEJ) k pa | | | | | | | | | | | |
|--|----|----------|----------------|----|----------------------|---|-----------------------|----------|--------|----------------|----------------------|
| Parcelní číslo podle katastru nemovitosti | | Kód BPEJ | Výměra | | BPEJ na dílu parcely | Parcelní číslo podle katastru nemovitosti | | Kód BPEJ | Výměra | | BPEJ na dílu parcely |
| zjednodušené evidence | ha | | m ² | ha | | m ² | zjednodušené evidence | | ha | m ² | |
| 157/1 | | 72901 | 98 | 49 | | | | | | | |
| | | 73716 | 1 | 37 | | | | | | | |
| 164/1 | | 75001 | 56 | 69 | | | | | | | |
| | | 72901 | 82 | 86 | | | | | | | |
| | | 73716 | 2 | 22 | | | | | | | |
| 171/4 | | 73716 | | 24 | | | | | | | |
| | | 72901 | 5 | 28 | | | | | | | |
| | | 76701 | | 2 | | | | | | | |
| | | 75001 | 7 | 02 | | | | | | | |
| 179/1 | | 75001 | | 59 | | | | | | | |
| | | 72901 | 44 | 52 | | | | | | | |
| 253/2 | | 72901 | 45 | 08 | | | | | | | |
| | | 75001 | 4 | 76 | | | | | | | |
| 320/1 | | 83401 | 14 | 00 | | | | | | | |
| 325/1 | | 83401 | 46 | 04 | | | | | | | |
| 643/8 | | 72901 | 50 | 46 | | | | | | | |
| 643/10 | | 72901 | 14 | 67 | | | | | | | |

| GEOMETRICKÝ PLÁN pro rozdělení pozemku | Geometrický plán ověřil úředně oprávněný zeměměřický inženýr: | | Stejnopis ověřil úředně oprávněný zeměměřický inženýr: | |
|---|---|---|---|-----------------|
| | | Jméno, příjmení | Ing. Dana Jirková | Jméno, příjmení |
| | Číslo položky seznamu úředně oprávněných zeměměřických inženýrů | č. 2683/2014 | Číslo položky seznamu úředně oprávněných zeměměřických inženýrů | |
| | Dne: | 10. dubna 2015 | Číslo: | 46/2015 |
| | Náležitostmi a přesností odpovídá právním předpisům | Katastrální úřad souhlasí s očišlováním parcel. | Tento stejnopis odpovídá geometrickému plánu v elektronické podobě uloženému v dokumentaci katastrálního úřadu. | |
| Vyhotovitel: GEODEZIE ŠTEKL s.r.o. Brtnická 26, 586 01 Jihlava tel: 775177285 | KÚ pro Vysočinu KP Havlíčkův Brod Ing. Jaroslav Beránek PGP-373/2015-601 2015.04.13 16:26:40 CEST | | Ověření stejnopisu geometrického plánu v listinné podobě. | |
| Číslo plánu: 600-15/2015 | | |  | |
| Okres: Havlíčkův Brod | | | | |
| Obec: Lípa | | | | |
| Kat. území: Lípa u Havlíčkova Brodu | | | | |
| Mapový list: Havlíčkův Brod 8-6/13, 14, 21 | | | | |
| Dosavadním vlastníkům pozemku byla poskytnuta možnost seznámit se v terénu s průběhem navrhovaných nových hranic, které byly označeny předepsaným způsobem. | | | | |

Klad listü





Seznam souřadnic (S-JTSK)

| Číslo bodu | Souřadnice pro zápis do KN | | Kód kv. | Souřadnice určené měřením | | Poznámka |
|------------|----------------------------|------------|---------|---------------------------|------------|----------------|
| | Y | X | | Y | X | |
| 582-1038 | 672115.70 | 1112774.74 | 8 | | | pův.kam.mezník |
| 582-1963 | 672194.84 | 1112835.14 | 8 | | | kolík |
| 582-1990 | 672189.36 | 1112843.43 | 8 | | | kolík |
| 582-1997 | 672186.43 | 1112844.18 | 8 | | | kolík |
| 582-2052 | 672173.83 | 1112824.00 | 8 | | | doč.barva |
| 582-2080 | 672167.45 | 1112800.61 | 8 | 672167.73 | 1112799.98 | pův.kam.mezník |
| 582-2105 | 672159.25 | 1112805.76 | 8 | | | doč.barva |
| 582-2156 | 672144.95 | 1112787.87 | 8 | 672144.03 | 1112788.16 | kolík |
| 582-2200 | 672128.49 | 1112767.27 | 8 | 672129.02 | 1112766.31 | pův.kam.mezník |
| 582-2229 | 672120.10 | 1112830.68 | 8 | | | kolík |
| 582-2249 | 672112.02 | 1112746.66 | 8 | 672111.17 | 1112745.60 | kolík |
| 582-2285 | 672100.44 | 1112814.57 | 8 | 672099.44 | 1112812.98 | kolík |
| 582-2294 | 672097.98 | 1112879.47 | 8 | | | kolík |
| 582-2318 | 672091.31 | 1112758.17 | 8 | | | kolík |
| 582-2482 | 672017.61 | 1112722.02 | 8 | | | kolík |
| 582-2586 | 671978.93 | 1112738.06 | 8 | | | doč.barva |
| 582-2737 | 671931.95 | 1112748.06 | 8 | | | kolík |
| 582-2748 | 671926.84 | 1112740.40 | 8 | 671926.89 | 1112739.69 | kolík |
| 582-2848 | 671886.87 | 1112748.66 | 8 | | | kolík |
| 582-2990 | 671832.15 | 1112743.74 | 8 | | | kolík |
| 582-3065 | 671803.86 | 1112771.51 | 8 | | | kolík |
| 582-3152 | 671771.70 | 1112730.92 | 8 | | | kolík |
| 582-3216 | 671741.11 | 1112719.83 | 8 | | | kolík |
| 582-3226 | 671735.59 | 1112717.83 | 8 | | | kolík |
| 582-3231 | 671732.18 | 1112723.80 | 8 | | | kolík |
| 582-3238 | 671727.63 | 1112739.28 | 8 | | | kolík |
| 582-3251 | 671721.41 | 1112783.64 | 8 | | | kolík |
| 582-3263 | 671716.67 | 1112709.00 | 8 | | | kolík |
| 582-3300 | 671696.65 | 1112697.08 | 8 | | | kolík |
| 582-3570 | 671570.57 | 1112587.01 | 8 | | | doč.barva |
| 582-3696 | 671484.47 | 1112565.47 | 8 | | | kolík |
| 582-3711 | 671466.72 | 1112565.23 | 8 | | | kolík |
| 582-3732 | 671448.68 | 1112485.41 | 8 | | | kolík |
| 582-3741 | 671442.23 | 1112512.10 | 8 | | | kolík |
| 582-3761 | 671417.03 | 1112569.43 | 8 | | | kolík |
| 582-3769 | 671405.02 | 1112555.97 | 8 | | | kolík |
| 582-3790 | 671370.28 | 1112544.49 | 8 | | | kolík |
| 582-3898 | 671101.86 | 1112462.87 | 8 | | | kolík |
| 582-3960 | 671031.16 | 1112453.06 | 8 | | | kolík |
| 596-48 | 670937.38 | 1112494.16 | 8 | | | kolík |
| 596-55 | 670927.72 | 1112450.99 | 8 | | | kolík |
| 596-78 | 670897.11 | 1112550.81 | 8 | | | kolík |
| 596-111 | 670871.04 | 1112452.36 | 8 | | | kolík |
| 596-203 | 670806.91 | 1112452.03 | 8 | | | kolík |
| 1 | 670823.29 | 1112455.09 | 3 | | | znak z plástu |
| 2 | 670837.50 | 1112455.68 | 3 | | | znak z plástu |
| 3 | 670871.48 | 1112454.01 | 8 | | | kolík |
| 4 | 670893.94 | 1112452.91 | 3 | | | znak z plástu |

Seznam souřadnic (S-JTSK)

| Číslo bodu | Souřadnice pro zápis do KN | | Kód kv. | Souřadnice určené měřením | | Poznámka |
|------------|----------------------------|------------|---------|---------------------------|------------|----------------|
| | Y | X | | Y | X | |
| 5 | 670928.22 | 1112453.23 | 8 | | | kolík |
| 6 | 670968.32 | 1112453.60 | 3 | | | znak z plástu |
| 7 | 671007.14 | 1112450.85 | 3 | | | znak z plástu |
| 8 | 671161.11 | 1112491.89 | 3 | | | znak z plástu |
| 9 | 671293.42 | 1112532.38 | 3 | | | znak z plástu |
| 10 | 671235.39 | 1112502.01 | 3 | | | znak z plástu |
| 11 | 671431.83 | 1112561.26 | 3 | | | znak z plástu |
| 12 | 671454.00 | 1112562.89 | 3 | | | znak z plástu |
| 13 | 671465.74 | 1112563.10 | 8 | | | kolík |
| 14 | 671483.55 | 1112563.41 | 8 | | | kolík |
| 15 | 671500.59 | 1112563.72 | 3 | | | znak z plástu |
| 16 | 671521.93 | 1112566.64 | 3 | | | znak z plástu |
| 17 | 671556.36 | 1112577.04 | 3 | | | znak z plástu |
| 19 | 671727.68 | 1112720.87 | 3 | | | znak z plástu |
| 20 | 671733.34 | 1112721.77 | 8 | | | kolík |
| 21 | 671739.12 | 1112722.70 | 8 | | | kolík |
| 22 | 671769.64 | 1112733.08 | 8 | | | kolík |
| 23 | 671797.15 | 1112739.76 | 3 | | | znak z plástu |
| 24 | 671830.53 | 1112745.33 | 8 | | | kolík |
| 25 | 671856.87 | 1112747.56 | 3 | | | znak z plástu |
| 26 | 671946.09 | 1112747.51 | 3 | | | znak z plástu |
| 27 | 671970.97 | 1112744.33 | 3 | | | znak z plástu |
| 28 | 671957.90 | 1112737.29 | 3 | | | znak z plástu |
| 29 | 671974.77 | 1112734.71 | 3 | | | znak z plástu |
| 30 | 672004.93 | 1112727.27 | 8 | | | kolík |
| 31 | 672020.79 | 1112724.33 | 3 | | | znak z plástu |
| 32 | 672019.47 | 1112733.82 | 3 | | | znak z plástu |
| 33 | 672039.15 | 1112732.69 | 3 | | | znak z plástu |
| 34 | 672039.84 | 1112723.69 | 3 | | | znak z plástu |
| 35 | 672062.02 | 1112727.56 | 3 | | | znak z plástu |
| 36 | 672059.36 | 1112736.21 | 3 | | | znak z plástu |
| 37 | 672077.63 | 1112743.82 | 3 | | | znak z plástu |
| 38 | 672082.00 | 1112736.15 | 3 | | | znak z plástu |
| 39 | 672094.30 | 1112743.74 | 3 | | | znak z plástu |
| 40 | 672088.40 | 1112750.19 | 3 | | | znak z plástu |
| 41 | 672095.88 | 1112755.63 | 8 | 672095.62 | 1112755.44 | pův.kam.mezník |
| 42 | 672104.24 | 1112750.98 | 8 | 672103.52 | 1112750.45 | kolík |
| 43 | 672124.66 | 1112769.51 | 8 | 672124.37 | 1112769.26 | kolík |
| 44 | 672135.49 | 1112793.55 | 8 | 672135.07 | 1112793.15 | kolík |
| 45 | 672153.21 | 1112809.61 | 8 | | | kolík |
| 46 | 672171.20 | 1112825.92 | 8 | | | kolík |
| 47 | 672187.90 | 1112843.80 | 8 | | | kolík |

Souřadnice bodů na dosavadní hranici pozemku určené měřením v terénu budou pro zápis do katastru nemovitostí upraveny podle dosavadního určené hranice lomovými body s kódem charakteristiky kvality souřadnic vyšším než 3. Důvodem je nerealizované zpřesnění této hranice, ke kterému je nutné doložit listinu prokazující shodu vlastníků na jejím průběhu (§ 50 odst. 1 písm. a) katastrálního zákona).

