

VÝKAZ DOSAVADNÍHO A NOVÉHO STAVU ÚDAJŮ KATASTRU NEMOVITOSTÍ															
Dosavadní stav				Nový stav											
Označení pozemku parc. číslem	Výměra parcely		Druh pozemku	Označení pozemku parc. číslem	Výměra parcely		Druh pozemku	Typ stavby	Způsob využití	Způsob určení výměr	Porovnání se stavem evidence právních vztahů				
	ha	m <sup>2</sup>			Způsob využití	ha					m <sup>2</sup>	Způsob využití	Způsob využití	Díl přechází z pozemku označeného v katastru nemovitostí	Číslo listu vlastnictví
												ha	m <sup>2</sup>		
157	2	36 84	orná půda	157/1	2	35 83	orná půda			0	157	146	2	35 83	
				157/2		1 01	ostat. pl. silnice			0	157	146		1 01	
164	3	63 27	orná půda	164/1	3	62 20	orná půda			0	164	860	3	62 20	
				164/2		1 07	ostat. pl. silnice			0	164	860		1 07	
171/4	12	45 35	orná půda	171/4	12	31 65	orná půda			0	171/4	10001	12	31 65	
				171/5		13 70	ostat. pl. silnice			0	171/4	10001		13 70	
179	47	78	orná půda	179/1	45	11	orná půda			0	179	633	45	11	
				179/2		2 67	ostat. pl. silnice			0	179	633		2 67	
244/3	51	98	lesní poz	244/3	51	43	lesní poz			0	244/3	451	51	10	a
											245	451		33	b
													51	43	
245	11	84	lesní poz	245	12	39	ostat. pl. silnice			0	244/3	451		88	c
											245	451		11 51	d
													12	39	
253/2	51	06	orná půda	253/2	49	84	orná půda			0	253/2	146	49	84	
				253/3		1 22	ostat. pl. silnice			0	253/2	146		1 22	
320	14	95	travní p.	320/1	14	00	travní p.			0	320	661	14	00	
				320/2		95	ostat. pl. silnice			0	320	661		95	
325	47	32	travní p.	325/1	46	04	travní p.			0	325	61	46	04	
				325/2		1 28	ostat. pl. silnice			0	325	61		1 28	
344/2	3	38	lesní poz	344/2	85	94	lesní poz			0	344/2	451	2	72	e
											347/1	451		43	f
											411/1	451	31	79	g
											424/2	451	51	00	h
													85	94	
347/1		54	lesní poz	zaniká											
352	65	02	lesní poz	352/1	64	59	lesní poz			0	352	451	64	59	
				352/2		43	ostat. pl. silnice			0	352	451		43	
393	37	46	lesní poz	393/1	34	06	lesní poz			0	393	737	34	06	
				393/2		58	lesní poz			0	393	737		58	
				393/3		2 82	ostat. pl. silnice			0	393	737		2 82	
400	32	98	lesní poz	400/1	28	60	lesní poz			0	400	915	28	60	
				400/2		1 75	lesní poz			0	400	915		1 75	
				400/3		2 63	ostat. pl. silnice			0	400	915		2 63	
411/1	38	42	lesní poz	411/1	10	43	lesní poz			0	411/1	451	3	82	i
											424/2	451	6	61	j
													10	43	
424/2	65	96	lesní poz	424/2	11	93	ostat. pl. silnice			0	344/2	451		66	k
											347/1	451		11	l
											411/1	451	2	81	m
											424/2	451	8	35	n
													11	93	
481	43	17	lesní poz	481/1	42	60	lesní poz			0	481	887	42	60	
				481/2		57	ostat. pl. silnice			0	481	887		57	
483	39	19	lesní poz	483/1	37	99	lesní poz			0	483	90	37	99	
				483/2		1 20	ostat. pl. silnice			0	483	90		1 20	
487	39	15	lesní poz	487/1	37	08	lesní poz			0	487	54	37	08	
				487/2		2 07	ostat. pl. silnice			0	487	54		2 07	
643/8	52	41	orná půda	643/8	50	46	orná půda			0	643/8	577	50	46	
				643/11		1 95	ostat. pl. silnice			0	643/8	577		1 95	
643/10	15	05	orná půda	643/10	14	67	orná půda			0	643/10	96	14	67	
				643/12		38	ostat. pl. silnice			0	643/10	96		38	
1574/1	1	46 56	ostat. pl. silnice	1574/1	1	14 91	ostat. pl. silnice			0	1574/1	302	1	14 91	
				1574/28		3 54	ostat. pl. silnice			0	1574/1	302		3 54	
				1574/29		22 13	ostat. pl. jiná plocha			0	1574/1	302	22	13	
				1574/30		5 98	ostat. pl. jiná plocha			0	1574/1	302		5 98	
1605/1	20	12	ostat. pl. ostatní komunikace	1605/1	19	89	ostat. pl. ostatní komunikace			0	1605/1	10001	19	89	
				1605/2		23	ostat. pl. silnice			0	1605/1	10001		23	
	26	69 80			26	69 80									

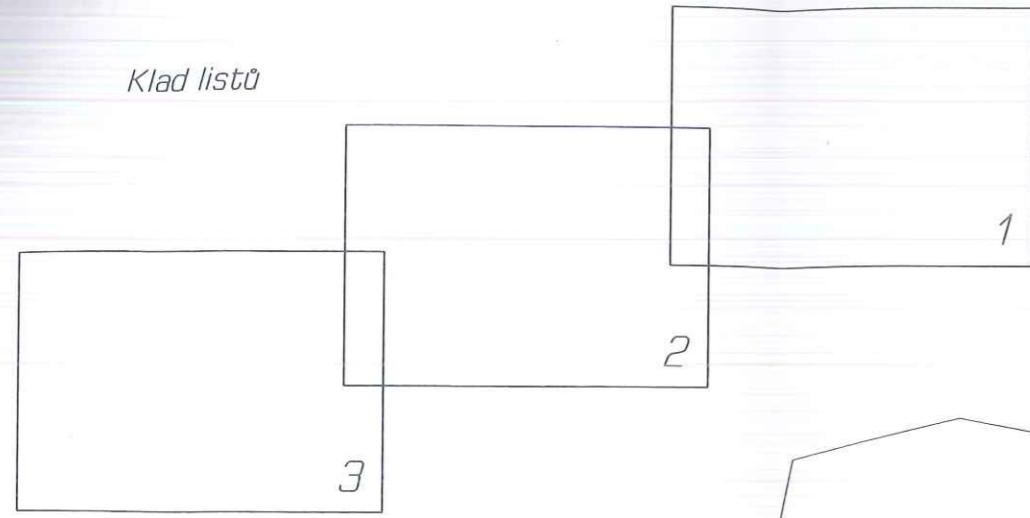
Parcelní číslo podle katastru nemovitosti		Kód BPEJ	Výměra		BPEJ na dílu parcely	Parcelní číslo p. katastru nemovitosti	
zjednodušené evidence	ha		m <sup>2</sup>	zjed. ev.			
157/1		72901	98	49			
		73716	1	37	34		
164/1		75001	56	69			
		72901	82	86			
		73716	2	22	65		
171/4		73716		24			
		72901	5	28	57		
		76701		2			
		75001	7	02	82		
179/1		75001		59			
		72901	44	52			
253/2		72901	45	08			
		75001	4	76			
320/1		83401	14	00			
325/1		83401	46	04			
643/8		72901	50	46			
643/10		72901	14	67			

GEOMETRICKÝ PLÁN pro rozdělení pozemku	Geometrický plán ověřil úředně oprávněný zeměměřický inženýr:	Stejnopis ověřil úředně oprávněný zeměměřický inženýr:
	Jméno, příjmení <b>Ing. Dana Jirková</b>	Jméno, příjmení
	Číslo položky seznamu úředně oprávněných zeměměřických inženýrů <b>č. 2683/2014</b>	Číslo položky seznamu úředně oprávněných zeměměřických inženýrů
	Dne: <b>10. dubna 2015</b> Číslo: <b>46/2015</b>	Dne:      Číslo
	Náležitostmi a přesností odpovídá právním předpisům	Tento stejnopis odpovídá geometrickému plánu v elektronické podobě uloženému v dokumentaci katastrálního úřadu.
Vyhotovitel: <b>GEODEZIE ŠTEKL s.r.o. Brtnická 26, 586 01 Jihlava tel: 775177285</b>	Katastrální úřad souhlasí s očišlováním parcel.	Ověření stejnopisu geometrického plánu v listinné podobě.
Číslo plánu: <b>600-15/2015</b>		
Okres: <b>Havlíčkův Brod</b>		
Obec: <b>Lípa</b>		
Kat. území: <b>Lípa u Havlíčkova Brodu</b>		
Mapový list: <b>Havlíčkův Brod 8-6/13, 14, 21</b>		
Dosavadním vlastníkům pozemku byla poskytnuta možnost seznámit se v terénu s průběhem navrhovaných nových hranic, které byly označeny předepsaným způsobem.		



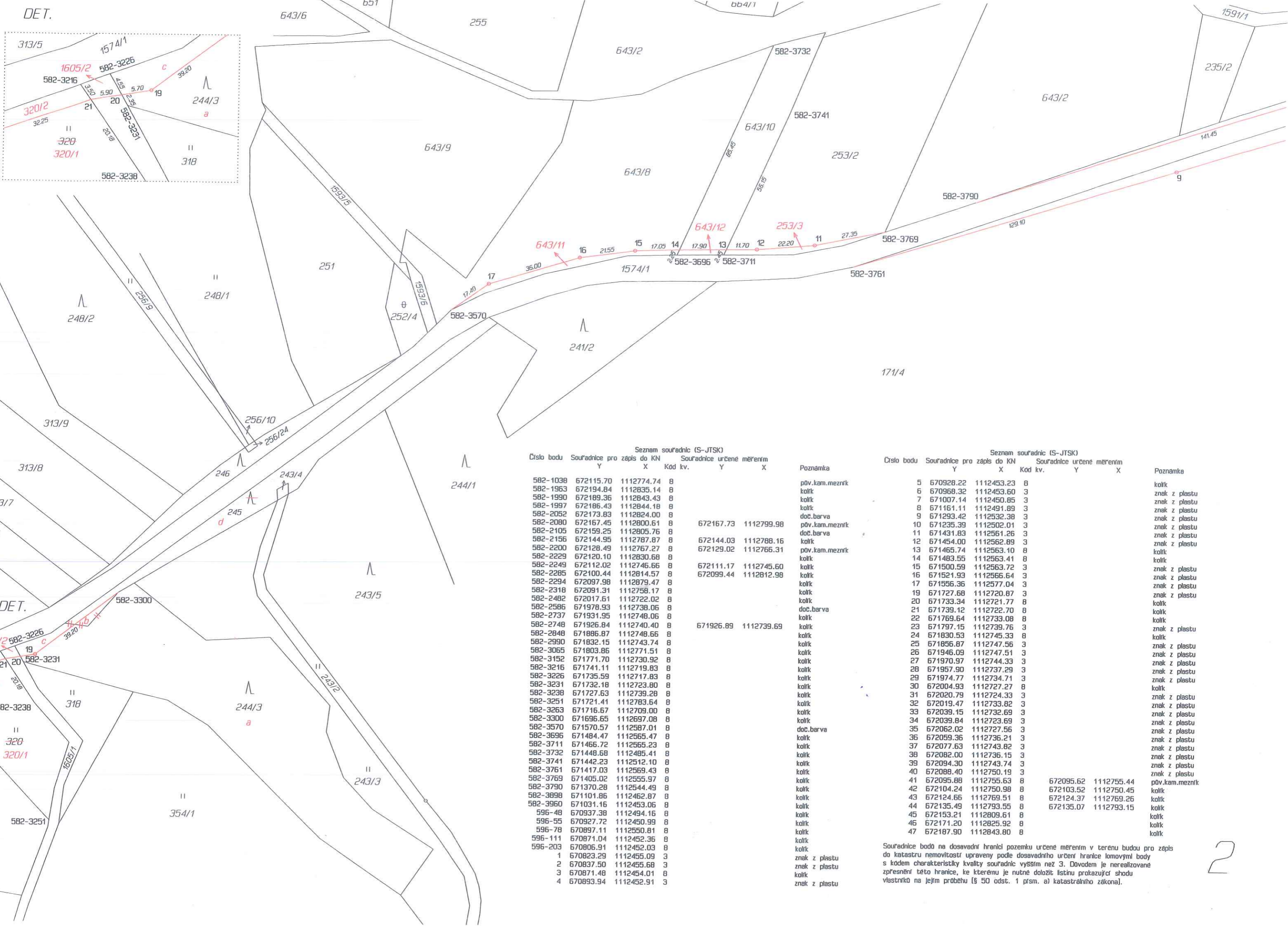
*DJK*

Klad listü



1





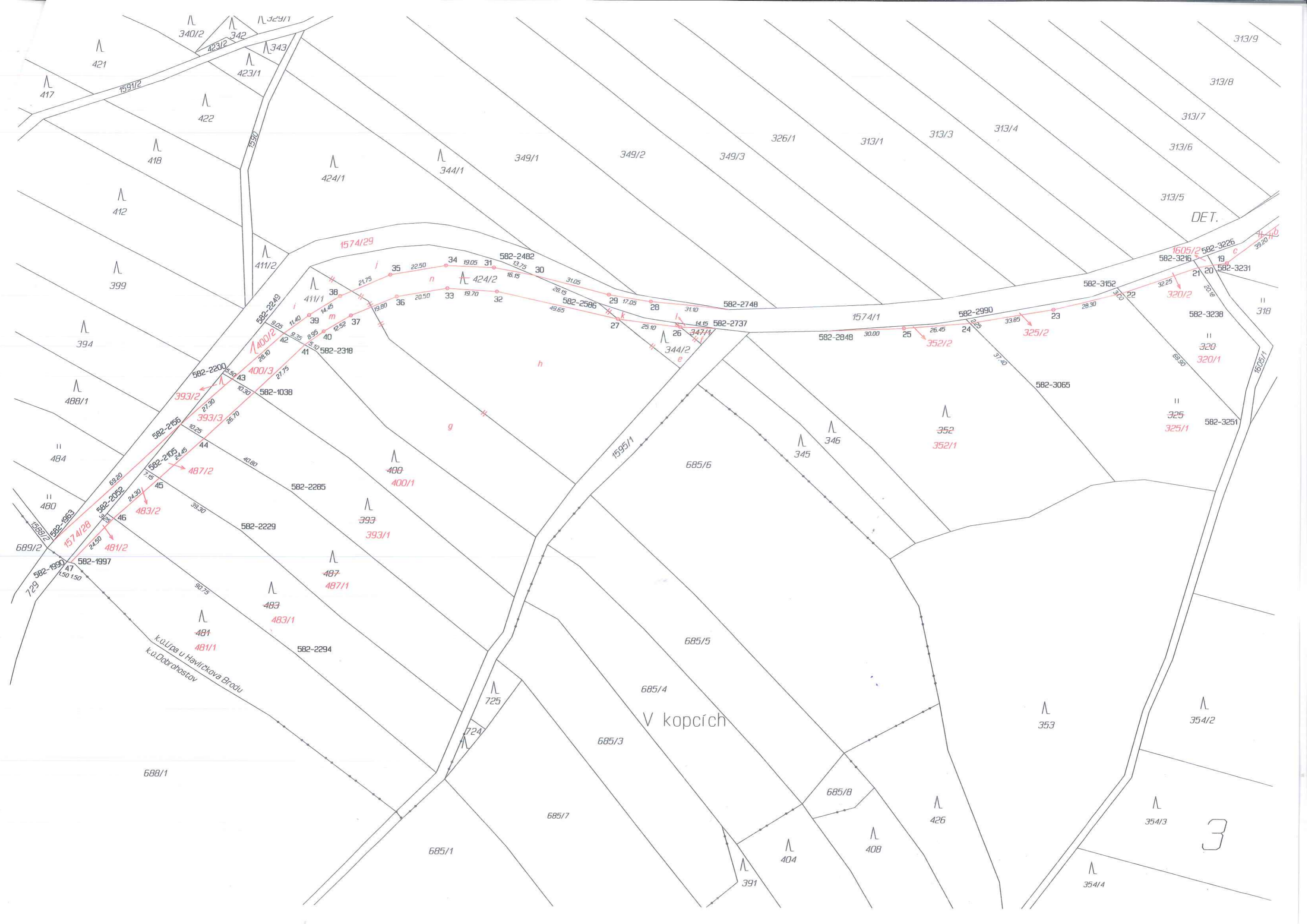
Číslo bodu	Souřadnice pro zápis do KN		Kod kv.	Souřadnice určené měřením		Poznámka
	Y	X		Y	X	
582-1038	672115.70	1112774.74	8			pův.kam.mezník
582-1963	672194.84	1112835.14	8			kolík
582-1990	672189.36	1112843.43	8			kolík
582-1997	672186.43	1112844.18	8			kolík
582-2052	672173.83	1112824.00	8			doč.barva
582-2080	672167.45	1112800.61	8	672167.73	1112799.98	pův.kam.mezník
582-2105	672159.25	1112805.76	8			doč.barva
582-2156	672144.95	1112787.87	8	672144.03	1112788.16	kolík
582-2200	672128.49	1112767.27	8	672129.02	1112766.31	pův.kam.mezník
582-2229	672120.10	1112830.68	8			kolík
582-2249	672112.02	1112746.66	8	672111.17	1112745.60	kolík
582-2285	672100.44	1112814.57	8	672099.44	1112812.98	kolík
582-2294	672097.98	1112879.47	8			kolík
582-2318	672091.31	1112758.17	8			kolík
582-2482	672017.61	1112722.02	8			kolík
582-2586	671978.93	1112738.06	8			doč.barva
582-2737	671931.95	1112748.06	8			kolík
582-2748	671926.84	1112740.40	8	671926.89	1112739.69	kolík
582-2848	671886.87	1112748.66	8			kolík
582-2990	671832.15	1112743.74	8			kolík
582-3065	671803.86	1112771.51	8			kolík
582-3152	671771.70	1112730.92	8			kolík
582-3216	671741.11	1112719.83	8			kolík
582-3226	671735.59	1112717.83	8			kolík
582-3231	671732.18	1112723.80	8			kolík
582-3238	671727.63	1112739.28	8			kolík
582-3251	671721.41	1112783.64	8			kolík
582-3263	671716.67	1112709.00	8			kolík
582-3300	671696.65	1112697.08	8			kolík
582-3570	671570.57	1112587.01	8			doč.barva
582-3696	671484.47	1112565.47	8			kolík
582-3711	671466.72	1112565.23	8			kolík
582-3732	671448.68	1112485.41	8			kolík
582-3741	671442.23	1112512.10	8			kolík
582-3761	671417.03	1112569.43	8			kolík
582-3769	671405.02	1112555.97	8			kolík
582-3790	671370.28	1112544.49	8			kolík
582-3898	671101.86	1112462.87	8			kolík
582-3960	671031.16	1112453.06	8			kolík
596-48	670937.38	1112494.16	8			kolík
596-55	670927.72	1112450.99	8			kolík
596-78	670897.11	1112550.81	8			kolík
596-111	670871.04	1112452.36	8			kolík
596-203	670806.91	1112452.03	8			kolík
1	670823.29	1112455.09	3			znak z plastu
2	670837.50	1112455.68	3			znak z plastu
3	670871.48	1112454.01	8			kolík
4	670893.94	1112452.91	3			znak z plastu

Číslo bodu	Souřadnice pro zápis do KN		Kod kv.	Souřadnice určené měřením		Poznámka
	Y	X		Y	X	
5	670928.22	1112453.23	8			kolík
6	670958.32	1112453.60	3			znak z plastu
7	671007.14	1112450.85	3			znak z plastu
8	671161.11	1112491.89	3			znak z plastu
9	671293.42	1112532.38	3			znak z plastu
10	671235.39	1112502.01	3			znak z plastu
11	671431.83	1112561.26	3			znak z plastu
12	671454.00	1112562.89	3			znak z plastu
13	671465.74	1112563.10	8			kolík
14	671483.55	1112563.41	8			kolík
15	671500.59	1112563.72	3			znak z plastu
16	671521.93	1112566.64	3			znak z plastu
17	671556.36	1112577.04	3			znak z plastu
19	671727.68	1112720.87	3			znak z plastu
20	671733.34	1112721.77	8			kolík
21	671739.12	1112722.70	8			kolík
22	671769.64	1112733.08	8			kolík
23	671797.15	1112739.76	3			znak z plastu
24	671830.53	1112745.33	8			kolík
25	671856.87	1112747.56	3			znak z plastu
26	671946.09	1112747.51	3			znak z plastu
27	671970.97	1112744.33	3			znak z plastu
28	671957.90	1112737.29	3			znak z plastu
29	671974.77	1112734.71	3			znak z plastu
30	672004.93	1112727.27	8			kolík
31	672020.79	1112724.33	3			kolík
32	672019.47	1112733.82	3			znak z plastu
33	672039.15	1112732.69	3			znak z plastu
34	672039.84	1112723.69	3			znak z plastu
35	672062.02	1112727.56	3			znak z plastu
36	672059.36	1112736.21	3			znak z plastu
37	672077.63	1112743.82	3			znak z plastu
38	672082.00	1112736.15	3			znak z plastu
39	672094.30	1112743.74	3			znak z plastu
40	672088.40	1112750.19	3			znak z plastu
41	672095.88	1112755.63	8	672095.62	1112755.44	pův.kam.mezník
42	672104.24	1112750.98	8	672103.52	1112750.45	kolík
43	672124.66	1112769.51	8	672124.37	1112769.26	kolík
44	672135.49	1112793.55	8	672135.07	1112793.15	kolík
45	672153.21	1112809.61	8			kolík
46	672171.20	1112825.92	8			kolík
47	672187.90	1112843.80	8			kolík

Souřadnice bodů na dosavadní hranici pozemku určeny měřením v terénu budou pro zápis do katastru nemovitostí upraveny podle dosavadního určení hranic lomovými body s kódem charakteristiky kvality souřadnic vyšším než 3. Důvodem je nerealizované zprůsňování této hranice, ke kterému je nutné doložit listinu prokazující shodu vlastníků na jejím průběhu (§ 50 odst. 1 písm. a) katastrálního zákona).

2





k.u.Lpa u Havlíčkova Brodu  
k.u.Dobráhostov

V kopcích

3