


Zpřesnění geometrického a polohového určení pozemků podle § 50 odst. 1 písm a) katastrálního zákona navržené v tomto geometrickém plánu lze v katastru nemovitostí provést jen na základě souhlasného prohlášení.

GEOMETRICKÝ PLÁN pro rozdělení pozemku průběh vlastníky zpřesněné hranice pozemků	Geometrický plán ověřil úředně oprávněný zeměměřický inženýr		Stejnopis ověřil úředně oprávněný zeměměřický inženýr:	
	Jméno, příjmení: Ing. Aleš Tuček		Jméno, příjmení: Ing. Aleš Tuček	
	Číslo položky seznamu úředně oprávněných zeměměřických inženýrů: 1740/1997		Číslo položky seznamu úředně oprávněných zeměměřických inženýrů:	
	Dne: 7.1.2015 Číslo: 756/2014		Dne: 9.1.2015 Číslo: 10/2015	
Náležitosti a přesnosti odpovídá právním předpisům		Tento stejnopis odpovídá geometrickému plánu v elektronické podobě uloženému v dokumentaci katastrálního úřadu.		
Vyhovitel: Chládek a Tintěra Havlíčkův Brod, a.s. Průmyslová 941 580 01 Havlíčkův Brod Číslo plánu: 7281-306/2014 Obec: Havlíčkův Brod Kat. území: Havlíčkův Brod Mapový list: DKM Dosávním vlastníkům pozemků byla poskytnuta možnost seznámit se v terénu s průběhem navrhovaných nových hranic, které byly označeny předepsaným způsobem: viz seznam souřadnic	Katastrální úřad souhlasí s označováním parcel. KÚ pro Vysočinu KP Havlíčkův Brod Ing. Jaroslav Beránek PGP-1451/2014-601 2015.01.09 07:14:31 CET		Ověření stejnopisu geometrického plánu v listinné podobě. 	

VÝKAZ DOSAVADNÍHO A NOVÉHO STAVU ÚDAJŮ KATASTRU NEMOVITOSTÍ

Dosavadní stav				Nový stav									
Označení pozemku parc. číslem	Výměra parcely		Druh pozemku Způsob využití	Označení pozemku parc. číslem	Výměra parcely		Druh pozemku Způsob využití	Typ stavby Způsob využití	Způsob určení výměr	Porovnání se stavem evidence právních vztahů			
	ha	m ²			ha	m ²				Díl přechází z pozemku označeného v katastru nemovitostí		Číslo listu vlastnickví	Výměra dílu
			katastru nemovitostí		dřívejší poz. evidenci	ha	m ²						
st.705	*1)	3 59	zast. pl.	st.705 4291	3 50	zast. pl.	zast. pl.	č.p.38 rod. dom.	2	st.705	104	3	50
										st.705	104		8
260/4		14 13	ostat. pl. zeleň	260/4 260/6	14 10	ostat. pl. zeleň	ostat. pl. zeleň		0	260/4	10001	14	10
										260/4	10001		3
260/5	*1)	2 34	ostat. pl. zeleň	260/5 260/7	2 02	ostat. pl. zeleň	ostat. pl. zeleň		2	260/5	10001	2	02
										260/5	10001		33
263/2		25 24	ostat. pl. jiná plocha	263/2 263/25 263/26	25 13	ostat. pl. jiná plocha	ostat. pl. jiná plocha		0	263/2	60000	25	13
										263/2	60000		3
										263/2	60000		8
1806/1		3 08	travní p.	1806/1 1806/28	2 54	travní p.	ostat. pl.		0	1806/1	10001	2	54
										1806/1	10001		54
1806/2		8 00	ostat. pl. ostat. komunikace	1806/2 1806/29	7 92	ostat. pl. ostat. komunikace	ostat. pl. ostat. komunikace		0	1806/2	10001	7	92
										1806/2	10001		8
1870/6		3 81	ostat. pl. manipulační pl.	1870/6 1870/24	3 80	ostat. pl. manipulační pl.	ostat. pl. silnice		0	1870/6	10001	3	80
										1870/6	10001		1
1870/13		2 15	ostat. pl. ostat. komunikace	1870/13 1870/29	1 71	ostat. pl. ostat. komunikace	ostat. pl. silnice		0	1870/13	10001	1	71
										1870/13	10001		44
1870/21		11	ostat. pl. manipulační pl.	1870/21 1870/27	9	ostat. pl. ostat. komunikace	ostat. pl. silnice		0	1870/21	10001		9
										1870/21	10001		2
1870/22		48	ostat. pl. manipulační pl.	1870/22 1870/25 1870/28	27	ostat. pl. silnice	ostat. pl. ostat. komunikace		0	1870/22	10001		27
										1870/22	10001		20
										1870/22	10001		1
1870/23		1 76	ostat. pl. manipulační pl.	1870/23 1870/26	1 72	ostat. pl. ostat. komunikace	ostat. pl. silnice		0	1870/23	10001	1	72
										1870/23	10001		4
1873/14		11 26	ostat. pl. ostat. komunikace	1873/14 1873/41	10 04	ostat. pl. ostat. komunikace	ostat. pl. jiná plocha		0	1873/14	10001	10	04
										1873/14	10001		22
1876/7		2 97	ostat. pl. jiná plocha	1876/7 1876/42	2 08	ostat. pl. jiná plocha	ostat. pl. ostat. komunikace		0	1876/7	10001	2	08
										1876/7	10001		89
1876/11		3 28	ostat. pl. jiná plocha	1876/11 1876/43	3 07	ostat. pl. jiná plocha	ostat. pl.		0	1876/11	10001	3	07
										1876/11	10001		21
2376/1		1 30 47	ostat. pl. silnice	2376/1 2376/13 2376/14 2376/15 2376/16 2376/17	82 95	ostat. pl. silnice	ostat. pl. ostat. komunikace		0	2376/1	10001	82	95
										2376/1	10001		59
										2376/1	10001		4 51
										2376/1	10001		6 66
										2376/1	10001	15	50
										2376/1	10001		23

VÝKAZ DOSAVADNÍHO A NOVÉHO STAVU ÚDAJŮ KATASTRU NEMOVITOSTÍ

Dosavadní stav				Nový stav															
Označení pozemku parc. číslem	Výměra parcely		Druh pozemku	Označení pozemku parc. číslem	Výměra parcely		Druh pozemku	Typ stavby	Způsob využití	Způsob využití	Zpús. určení výměr	Porovnání se stavem evidence právních vztahů							
	ha	m ²	Způsob využití		ha	m ²	Způsob využití	Způsob využití				Díl přechází z pozemku označeného v		Číslo listu vlastnictví	Výměra dílu		Označení dílu		
												katastru nemovitosti	dřívejší poz. evidenci		ha	m ²			
2376/3	*2)	7 8	58 17	ostat. pl. ostat. komunikace	2376/18	13	50	ostat. pl.			0	2376/1	10001	13	50				
					2376/19		20	ostat. pl.				2376/1				10001	20		
					2376/21		84	ostat. pl.				2376/1				10001	84		
					2376/23		3	90				ostat. pl.				2376/1	10001	3	90
					2376/25			49				ostat. pl.				2376/1	10001	49	
					2376/26		1	ostat. pl.				2376/1				10001	1		
					2376/27		64	ostat. pl.				2376/1				10001	64		
					2376/28		45	ostat. pl.				2376/1				10001	45		
2376/4	10	78	ostat. pl. ostat. komunikace	2376/3	4	18	ostat. pl.			0	2376/3	10001	4	18					
				2376/24		87	ostat. pl.				2376/3				10001	87			
				2376/29		11	ostat. pl.				2376/3				10001	11			
				2376/30		2	ostat. pl.				2376/3				10001	2	42		
2376/12	12	ostat. pl. ostat. komunikace	2376/4	10	65	ostat. pl.			0	2376/4	10001	10	65						
			2376/20		7	ostat. pl.				2376/4				10001	7				
			2376/22		6	ostat. pl.				2376/4				10001	6				
3191/1	38	27	ostat. pl. silnice	2376/12	7	7	ostat. pl.			0	2376/12	10001	7						
				2376/31		5	ostat. pl.				2376/12			10001	5				
3191/29	28	36	ostat. pl. silnice	3191/1	18	26	ostat. pl.			0	3191/1	219	18	26					
				3191/52		11	ostat. pl.				3191/1				219	11	85		
				3191/53		8	ostat. pl.				3191/1				219	8	16		
3573	12	08	ostat. pl. manipulační pl.	3191/29	27	51	ostat. pl.			0	3191/29	219	27	51					
				3191/50		72	ostat. pl.				3191/29				219	72			
				3191/51		13	ostat. pl.				3191/29				219	13			
3573/1-4				3573/1	11	92	ostat. pl.			0	3573	8000	11	92					
				3573/2		1	ostat. pl.				3573				8000	1			
				3573/3		9	ostat. pl.				3573				8000	9			
				3573/4		6	ostat. pl.				3573				8000	6			
	*2)	3	09	86															
		3	10	45															
					3	09	86												

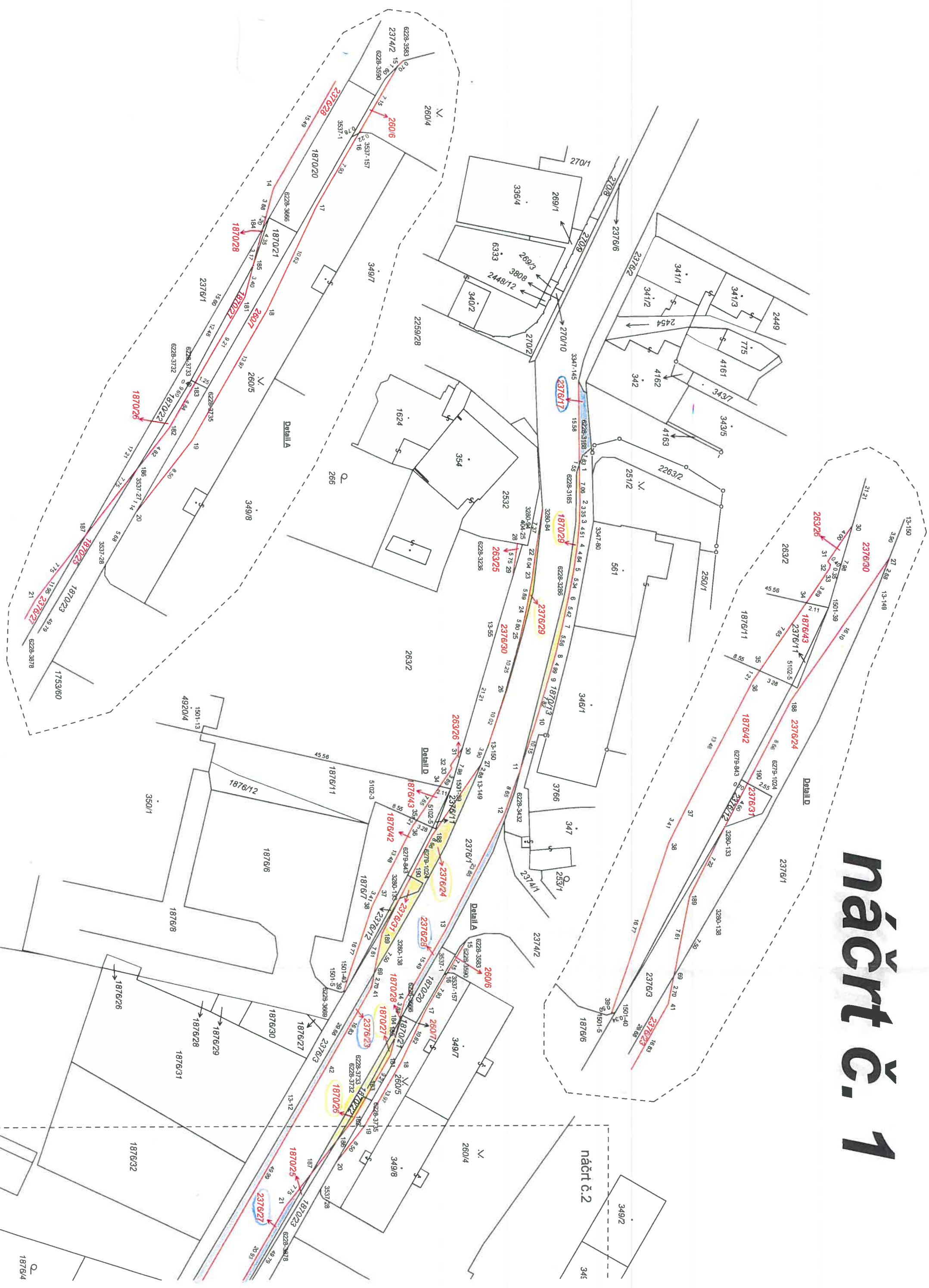
*1) Rozdíl vzniklý zaokrouhlením nových výměr (bod 14 7b přílohy Vyhlášky č. 357/2013 Sb.)

*2) Oprava chybné výměry parcely č. 2376/3 podle § 37 odst. 1 písm. d) Vyhlášky č. 357/2013 Sb.

Výkaz údajů o bonitovaných půdně ekologických jednotkách (BPEJ) k parcelám nového stavu

Parcelní číslo podle		Kód BPEJ	Výměra		BPEJ na dílu parcely	Parcelní číslo podle		Kód BPEJ	Výměra		BPEJ na dílu parcely
katastru nemovitosti	zjednodušené evidence		ha	m ²		katastru nemovitosti	zjednodušené evidence		ha	m ²	
1806/1		72911		2	54						

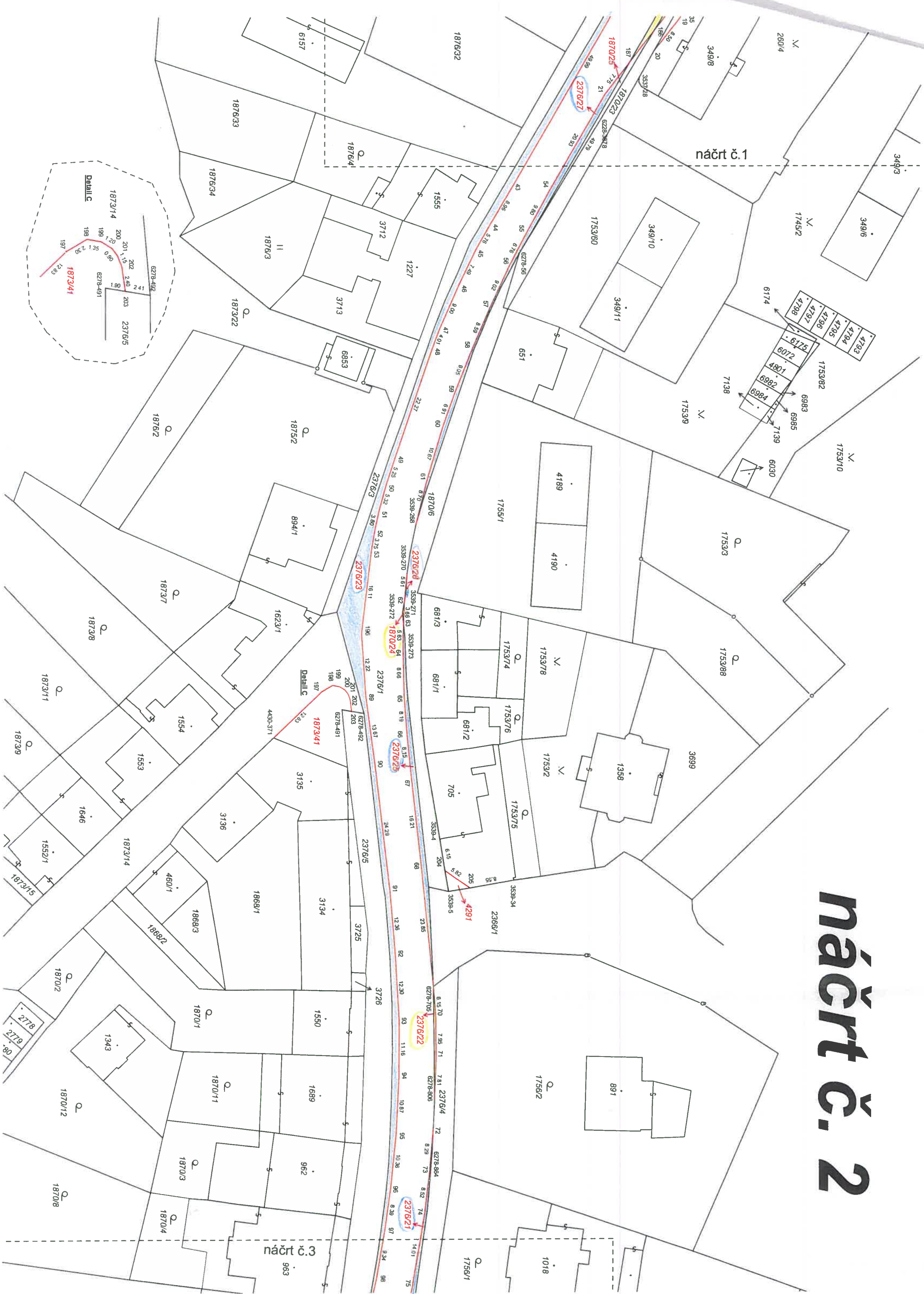
náčrt č. 1



náčrt č.2

1876/4

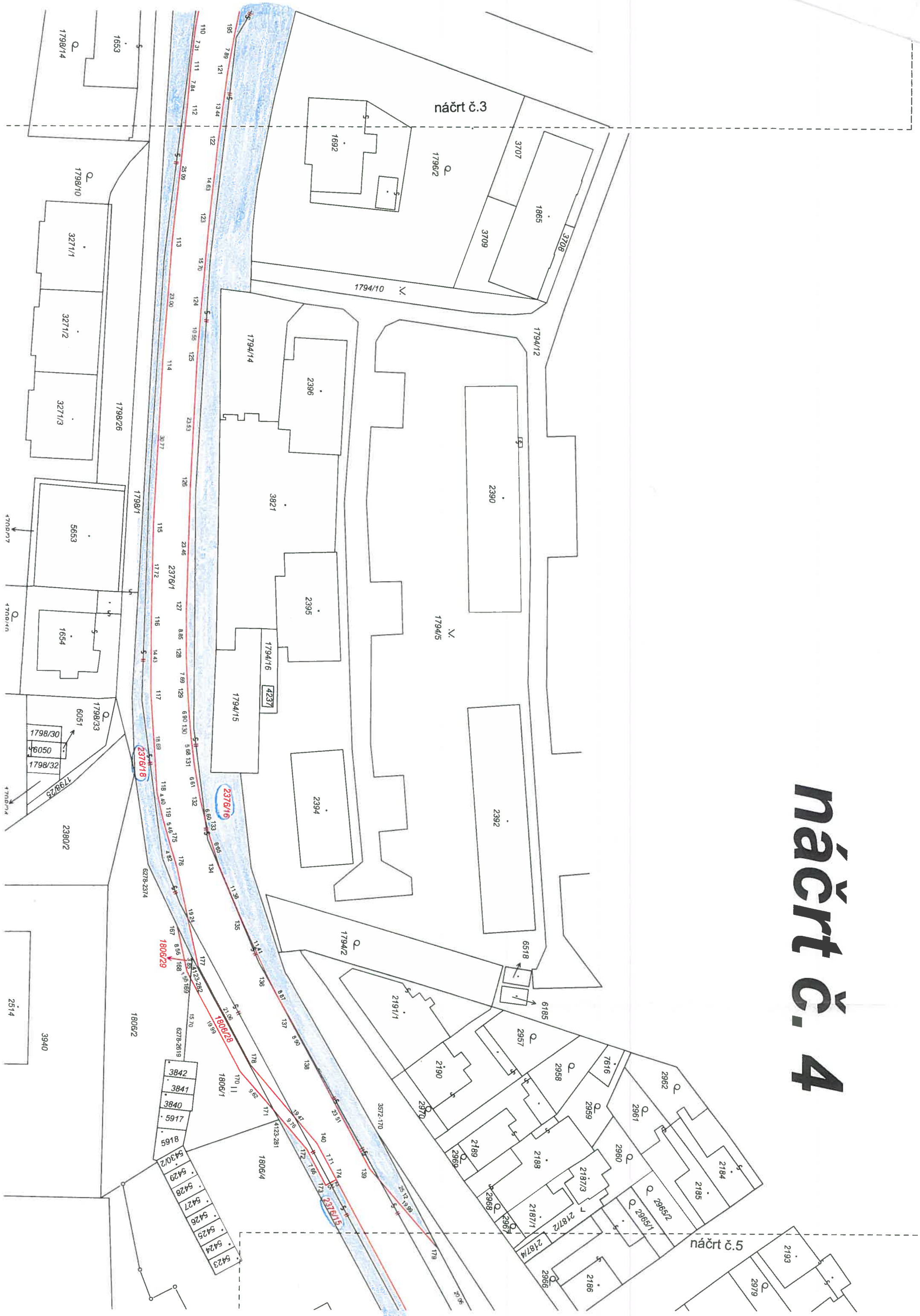
náčrt č. 2



náčrt č. 1

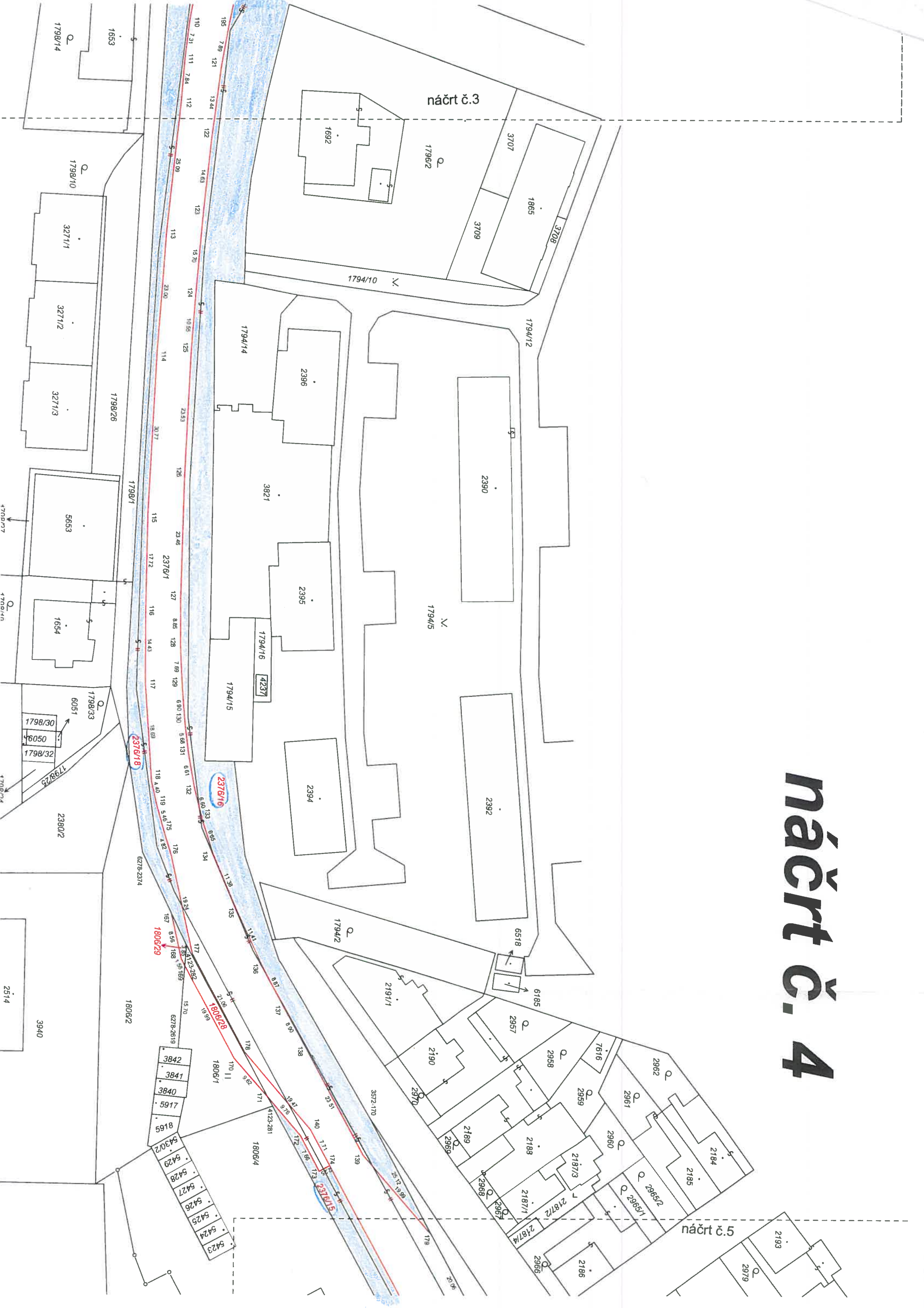
náčrt č. 3

náčrt č. 4

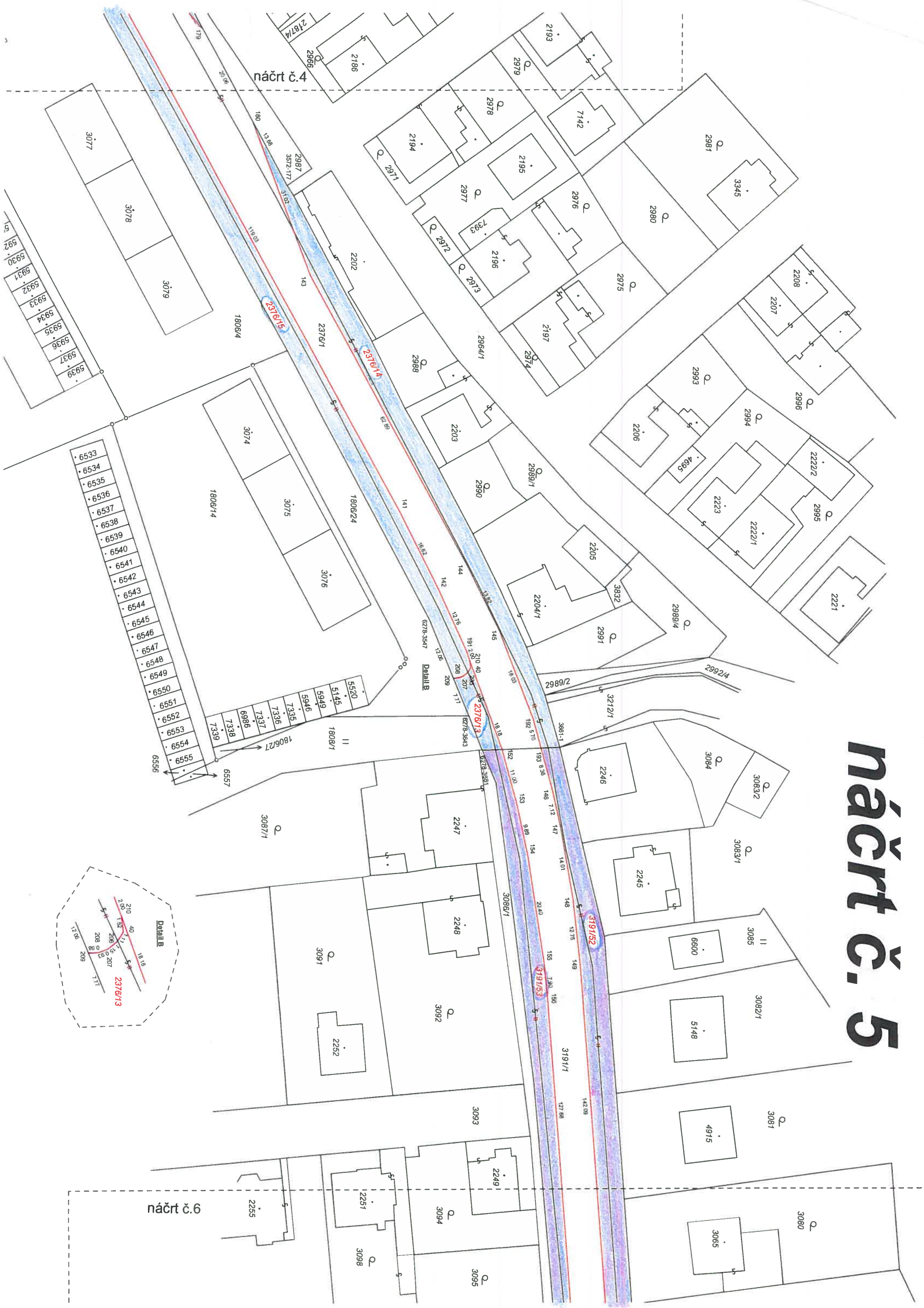


náčrt č.3

náčrt č.5



náčrt č. 5



náčrt č. 4

náčrt č. 6

Detail B

2376/13

