



Výkaz údajů o bonitovaných půdně ekologických jednotkách (BPEJ) počet stran: 4

RK-23-2015-21, př. 1

Parcelní číslo podle		Kód BPEJ	Výměra		BPEJ na dílu parcely	Parcelní číslo podle		Kód BPEJ	Výměra		BPEJ na dílu parcely
katastru nemovitostí	zjednodušené evidence		ha	m ²		katastru nemovitostí	zjednodušené evidence		ha	m ²	
k.ú. Vilémov u Golčova Jeníkova											
1164		36811	1	05	1164						
		31110	8	81	1164						
1167/1		31110	2	21	1167/1						
1167/3		31110	11	10	1167/3						
		36811	1	01	1167/3						
		55800	31	78	1167/3						
1167/4		31110	30	76	1167/4						
		36811		12	1167/4						
		55800	2	89	1167/4						
1168/1		31110	4	48	1168						

Dělit nebo scelovat pozemky lze jen na základě územního rozhodnutí, pokud podmínky pro ně nejsou stanoveny jiným rozhodnutím nebo opatřením.

<p>GEOMETRICKÝ PLÁN pro rozdělení pozemku, opravu geometrického a polohového určení nemovitosti</p> <p>Vyhotovil: GEONOVA s.r.o. Kyjovská 1962 Havlíčkův Brod 580 01</p> <p>Číslo plánu: 324, 94 - 1082/2013</p> <p>Okres: Havlíčkův Brod</p> <p>Obec: Vilémov</p> <p>Katastrální území: Vilémov u G.J., Heřmanice u Vil.</p> <p>Mapový list: KMD</p> <p>Kód způsobu určení výměr je určen podle §77 odst. 2 vyhlášky č. 26/2007 Sb.</p> <p>Dosavadním vlastníkům pozemků byla poskytnuta možnost seznámit se v terénu s průběhem navrhovaných nových hranic, které byly označeny předepsaným způsobem:</p>	Náležitosti a přesnosti odpovídá právním předpisům.	Katastrální úřad, katastrální pracoviště souhlasí s očistováním parcel.
		
	Geometrický plán ověřil úředně oprávněný zeměměřický inženýr:	Souhlas katastrálního úřadu, katastrálního pracoviště potvrdil:
	Ing. Ivana Bauerová	Ing. Jaroslav Beránek
	Dne 11.9.2013 Číslo 100/2013	Dne 11.10.2013 Číslo 1127/13
	Úředně oprávněný zeměměřický inženýr odpovídá za odbornou úroveň geometrického plánu, za dosažení předepsané přesnosti a za správnost a úplnost náležitostí podle právních předpisů.	Jeden výtisk geometrického plánu a předepsané přílohy jsou uloženy u katastrálního úřadu, katastrálního pracoviště.

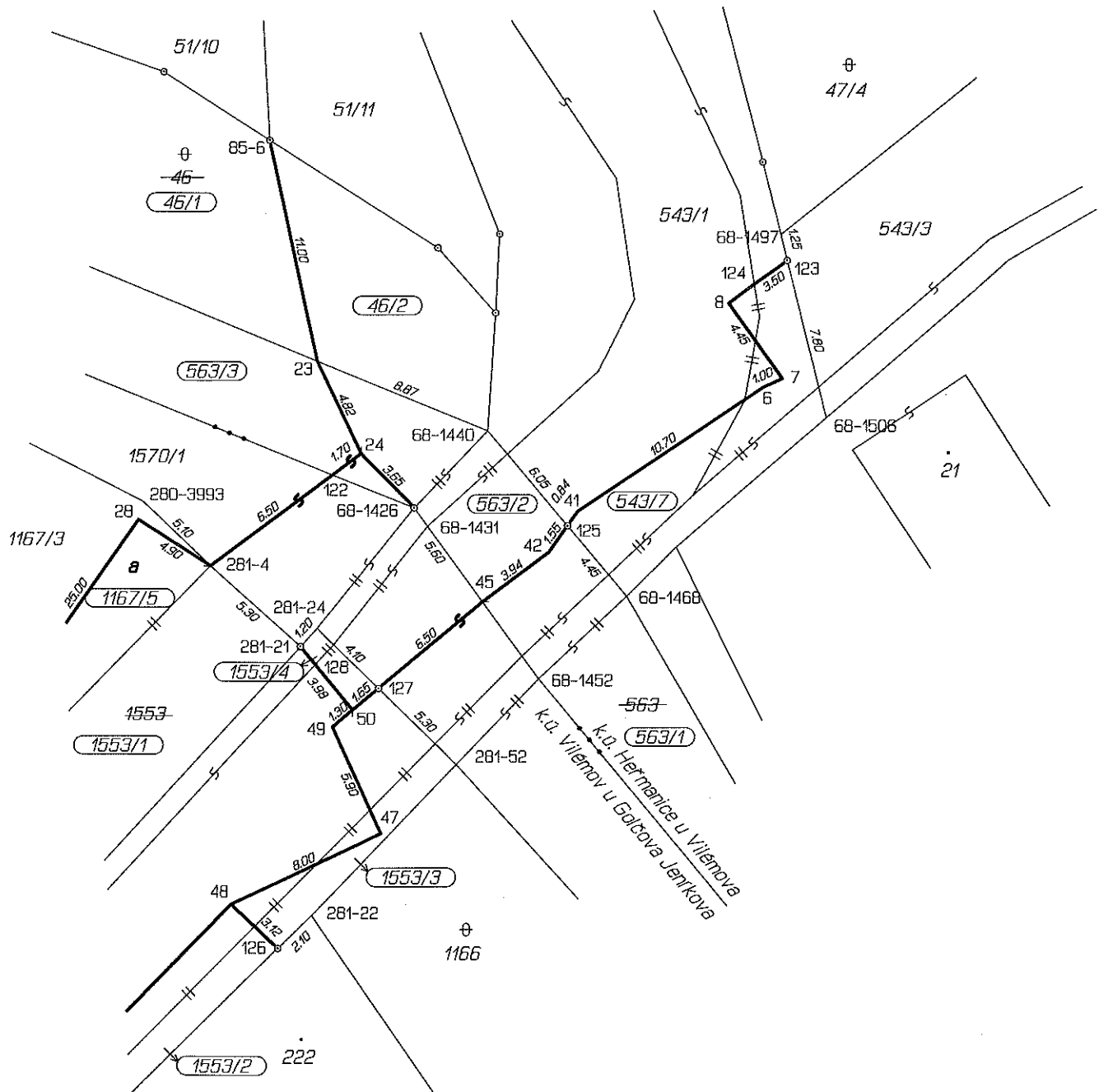
VÝKAZ DOSAVADNÍHO A NOVÉHO STAVU ÚDAJŮ KATASTRU NEMOVITOSTÍ

Dosavadní stav				Nový stav										
Označení pozemku parc. číslem	Výměra parcely		Druh pozemku Způsob využití	Označení pozemku parc. číslem	Výměra parcely		Druh pozemku Způsob využití	Typ stavby Způsob využití	Způsob určení výměr	Porovnání se stavem evidence právních vztahů				
	ha	m ²			ha	m ²				Díl přechází z pozemku označeného v katastru nemovitostí	Číslo listu vlastnictví	Výměra dílu		Označení dílu
			ha				m ²							
k.ú. Vilémov u Golčova Jeníkova														
st.289	*1)	5 33	zast. pl.	st.289	5 30	zast. pl.	bez čp/če jiná st.		2	st.289	734	5 30	celá	
	*2)	9 86												
1164		10 77	zahrada	1164	9 86	zahrada			0	1164	10002	9 86	celá	
	*2)	8 82												
1165		7 60	ostat. pl. neplodná půda	1165	8 82	ostat. pl. neplodná půda			0	1165	1208	8 82	celá	
1167/1		2 50	travní p.	1167/1	2 21	travní p.			0	1167/1	1208	2 21		
				1167/6	29	ostat. pl. silnice			0	1167/1	1208	29		
1167/3		44 40	orná půda	1167/3	43 89	orná půda			0	1167/3	241	43 89		
				1167/5	4 22	ostat. pl. silnice			0	1167/3	241	51	a	
				1167/4	33 77	travní p.			0	1167/4	241	3 71	b	
1167/4		37 48	travní p.	1167/4	33 77	travní p.			0	1167/4	241	33 77		
1168		6 15	travní p.	1168/1	4 48	travní p.			0	1168	10001	4 48		
				1168/2	1 67	ostat. pl. silnice			0	1168	10001	1 67		
1553		98 51	ostat. pl. silnice	1553/1	96 82	ostat. pl. silnice			0	1553	428	96 82		
				1553/2	74	ostat. pl. jiná plocha			0	1553	428	74		
				1553/3	32	ostat. pl. jiná plocha			0	1553	428	32		
				1553/4	6	ostat. pl. jiná plocha			0	1553	428	6		
				1153/5	57	ostat. pl. vodní pl.			0	1553	428	57		
1570/1		1 26 27	vodní pl. tok přirozený	1570/1	1 26 27	vodní pl. tok přirozený			0	1570/1	424	1 26 27	celá	
k.ú. Heřmanice u Vilémova														
46		5 26	ostat. pl. neplodná půda	46/1	4 43	ostat. pl. neplodná půda			0	46	710	4 43		
				46/2	83	ostat. pl. silnice			0	46	710	83		
543/1		2 10 13	ostat. pl. silnice	543/1	2 09 52	ostat. pl. silnice			0	543/1	428	2 09 52		
				543/7	61	ostat. pl. jiná plocha			0	543/1	428	61		
563		1 19 96	vodní pl. tok přirozený	563/1	45 11	vodní pl. tok přirozený			0	563	424	45 11		
				563/2	56	ostat. pl. silnice			0	563	424	56		
				563/3	74 29	vodní pl. tok přirozený			0	563	424	74 29		
		3 35 35			3 35 35									

*1) Změna výměry -3 m2 podle § 29 odst. 1 písm. c) Vyhlášky č.26/2007 Sb, v platném znění u parcely č.st.289.

*2) Návrh na opravu výměry podle § 29 odst. 1 písm. d) Vyhlášky č. 26/2007 Sb v platném znění u parcel 1164 a 1165.

det.A



det.A



volně zvětšeno

k.ú. Hermaňice u Vilemov
k.ú. Vilemov u Golčova Jenkova

