

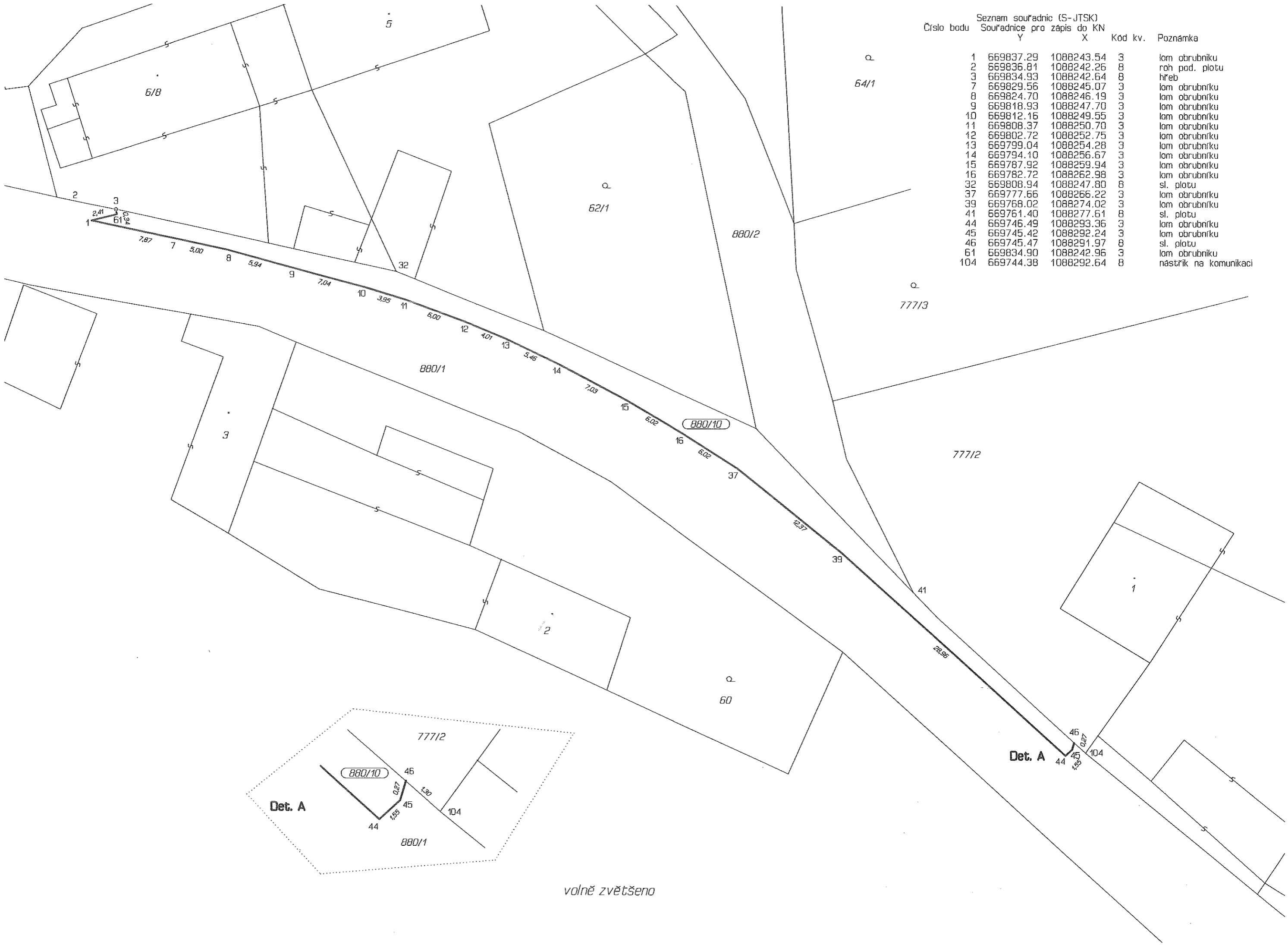


VÝKAZ DOSAVADNÍHO A NOVÉHO STAVU ÚDAJŮ KATASTRU NEMOVITOSTÍ																	
Dosavadní stav					Nový stav												
Označení pozemku parc. číslem	Výměra parcely			Druh pozemku Způsob využití	Označení pozemku parc. číslem	Výměra parcely			Druh pozemku Způsob využití	Typ stavby Způsob využití	Způs. určení výměr	Porovnání se stavem evidence právních vztahů					
	ha	m ²				ha	m ²					Díl přechází z pozemku označeného v katastru nemovitostí	dřívejší poz. evidenci	Číslo listu vlastnictví	Výměra dílu		Označení dílu
880/1	1	32	71	ostat. pl. silnice	880/1	1	30	47	ostat. pl. silnice ostat. pl. ostat. komun.			0					
					880/10			2	24			0	880/1		73		2 24
	1	32	71			1	32	71									

Dělit nebo scelovat pozemky lze jen na základě územního rozhodnutí, pokud podmínky pro ně nejsou stanoveny jiným rozhodnutím nebo opatřením.

<p>GEOMETRICKÝ PLÁN pro rozdělení pozemku</p> <p>Vyhotovili: GEONOVA s.r.o. Kyjovská 1962 Havlíčkův Brod 580 01</p> <p>Číslo plánu: 85-1295/2012</p> <p>Okres: Havlíčkův Brod</p> <p>Obec: Rybníček</p> <p>Katastrální území: Rybníček u Habrů</p> <p>Mapový list: VS XIV-20-9</p> <p>Kód způsobu určení výměr je určen podle §77 odst. 2 vyhlášky č. 26/2007 Sb.</p> <p>Dosavadním vlastníkům pozemků byla poskytnuta možnost seznámit se v terénu s průběhem navrhovaných nových hranic, které byly označeny předepsaným způsobem:</p>	<p>Náležitostmi a přesností odpovídá právním předpisům.</p>  <p>Geometrický plán ověřil úředně oprávněný zeměměřický inženýr:</p> <p>Ing. Jaroslav Choutka</p> <p>Dne 30.10.2012 Číslo 114/2012</p> <p>Úředně oprávněný zeměměřický inženýr odpovídá za odbornou úroveň geometrického plánu, za dosažení předepsané přesnosti a za správnost a úplnost náležitostí podle právních předpisů.</p>	<p>Katastrální úřad, katastrální pracoviště souhlasí s očíslováním parcel.</p>  <p>Souhlas katastrálního úřadu, katastrálního pracoviště potvrdil:</p> <p>Ing. Jaroslav Beránek</p> <p>Dne 31.10.2012 Číslo 1454/12</p> <p>Jeden prvopis geometrického plánu a předepsané přílohy jsou uloženy u katastrálního úřadu, katastrálního pracoviště.</p>
---	--	---



Seznam souřadnic (S-JTSK)
 Číslo bodu Souřadnice pro zápis do KN
 Y X Kód kv. Poznámka

1	669837.29	1088243.54	3	lom obrubníku
2	669836.81	1088242.26	8	roh pod. plotu
3	669834.93	1088242.64	8	hřeb
7	669829.56	1088245.07	3	lom obrubníku
8	669824.70	1088246.19	3	lom obrubníku
9	669818.93	1088247.70	3	lom obrubníku
10	669812.16	1088249.55	3	lom obrubníku
11	669808.37	1088250.70	3	lom obrubníku
12	669802.72	1088252.75	3	lom obrubníku
13	669799.04	1088254.28	3	lom obrubníku
14	669794.10	1088256.67	3	lom obrubníku
15	669787.92	1088259.94	3	lom obrubníku
16	669782.72	1088262.98	3	lom obrubníku
32	669808.94	1088247.80	8	sl. plotu
37	669777.66	1088266.22	3	lom obrubníku
39	669768.02	1088274.02	3	lom obrubníku
41	669761.40	1088277.61	8	sl. plotu
44	669746.49	1088293.36	3	lom obrubníku
45	669745.42	1088292.24	3	lom obrubníku
46	669745.47	1088291.97	8	sl. plotu
61	669834.90	1088242.96	3	lom obrubníku
104	669744.38	1088292.64	8	nástrik na komunikaci

volně zvětšeno