

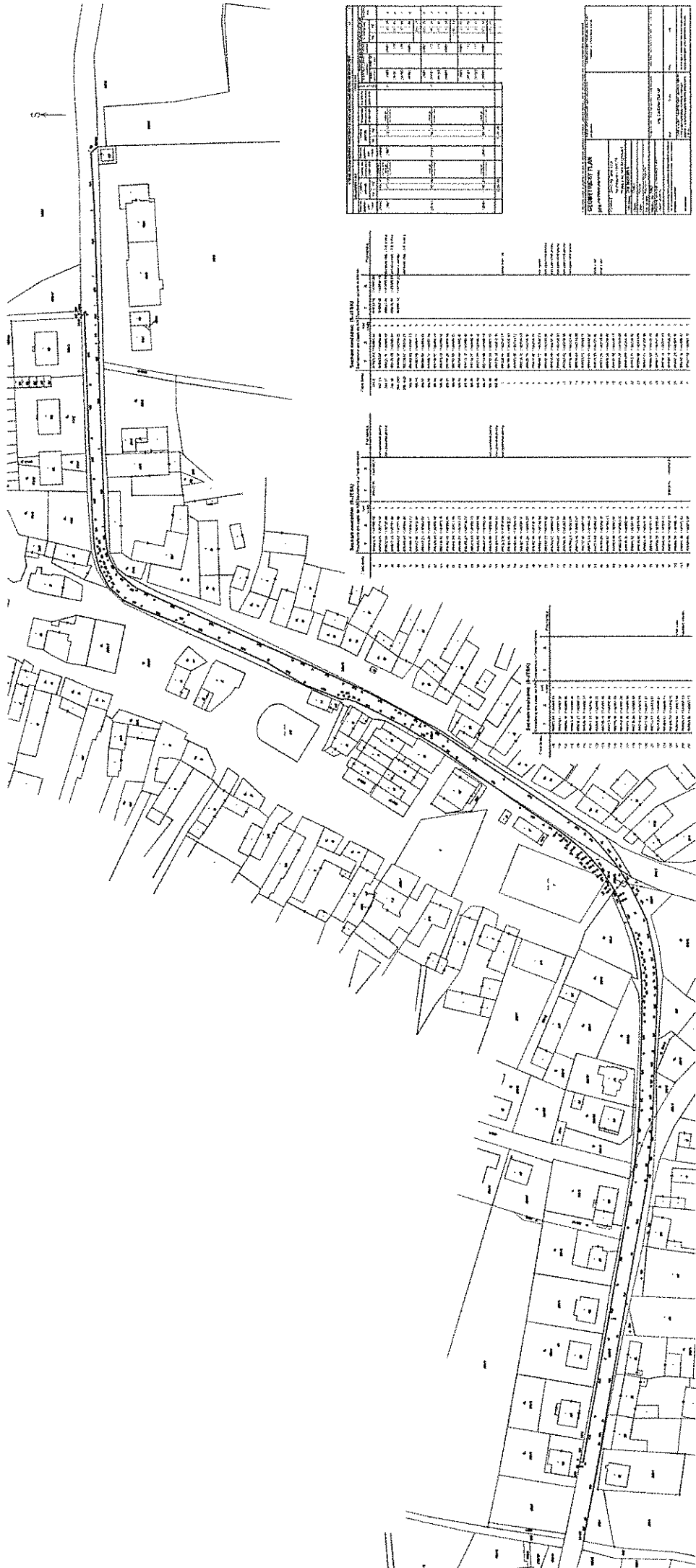


Dosavadní stav				Nový stav												
Označení pozemku parc. číslem	Výměra parcely		Druh pozemku	Označení pozemku parc. číslem	Výměra parcely		Druh pozemku	Typ stavby	Způsob urč. výměř.	Porovnání se stavem evidence právních vztahů				Označení dílu		
	ha	m <sup>2</sup>	Způsob využití		ha	m <sup>2</sup>	Způsob využití	Způsob využití		Díl přechází z pozemku označeného v katastru nemovitostí	dílejší poz. evidenci	Číslo listu vlastnictví	Výměra dílu			
													ha	m <sup>2</sup>		
2615/2	83	95	ostat.pl.	zaniká												
259/7	17	13	ostat.komunikace ostat.pl. ostat.komunikace	259/7	20	10	ostat.pl. ostat.komunikace		0	259/7	10001	4	06	e		
										2615/1	177	11	89	p		
										2615/2	177	3	69	c		
										2656/1	10001		46	g		
												20	10			
2615/1	82	65	ostat.pl. ostat.komunikace	2615/1	1	54	29	ostat.pl. ostat.komunikace	0	259/7	10001	10	25	d		
										2615/1	177	64	09	o		
										2615/2	177	77	97	a		
										2656/1	10001	1	98	k		
												1	54	29		
2656/1	1	55	32	2656/1	1	64	66	ostat.pl. ostat.komunikace	0	259/7	10001	2	82	f		
										2615/1	177	6	67	q		
										2615/2	177	2	29	b		
										2656/1	10001	1	67	94	m	
												1	79	72		
	3	39	05		3	39	05									

Dělit nebo scelovat pozemky lze jen na základě územního rozhodnutí, pokud podmínky pro ně nejsou stanoveny jiným rozhodnutím nebo opatřením.

<b>GEOMETRICKÝ PLÁN</b> <b>pro rozdělení pozemku</b> Vyhotovil: <i>Geodig, spol. s.r.o</i> <i>Na Pankráci 1597/76</i> <i>Praha 4 tel. 568 847255-8/T</i> Číslo plánu: <b>315-3647/2013</b> Okres: <i>Třebíč</i> Obec: <i>Kouty</i> Kat. území: <i>Kouty u Třebíče</i> Mapový list: <b>KMD</b> Kód způsobu určení výměř je určen podle § 77 odst. 2 vyhlášky č. 28/2007 Sb. Dosavadním vlastníkům pozemků byla poskytnuta možnost seznámit se v terénu s průběhem navrhovaných nových hranic, které byly označeny předepsaným způsobem:  <i>obrubníkem</i>	Náležitostmi a přesností odpovídá právním předpisům.  	Katastrální úřad, katastrální pracoviště souhlasí s očíslováním parcel.   <i>Martina</i>
	Geometrický plán ověřil úředně oprávněný zeměměřický inženýr:  <b>Ing. Ladislav Dokulil</b>	Souhlas katastrálního úřadu, katastrálního pracoviště potvrdil:  <b>Ing. Bartušková Jana</b>
	Dne: <b>4 - 12 - 2013</b> Číslo: <b>1030/2013</b>	Dne: <b>9. 12. 2013</b> Číslo: <b>1214-1</b>
	Úředně oprávněný zeměměřický inženýr odpovídá za odbornou úroveň geometrického plánu, za dosažení předepsané přesnosti a za správnost a úplnost náležitostí podle právních předpisů.	Jeden výtisk geometrického plánu a předepsané přílohy jsou uloženy u katastrálního úřadu, katastrálního pracoviště.



Klasifikasi		Kategori		Sub-kategori	
No.	Uraian	No.	Uraian	No.	Uraian
1	...	1	...	1	...
2	...	2	...	2	...
3	...	3	...	3	...
4	...	4	...	4	...
5	...	5	...	5	...
6	...	6	...	6	...
7	...	7	...	7	...
8	...	8	...	8	...
9	...	9	...	9	...
10	...	10	...	10	...

Identifikasi	
No.	Uraian
1	...
2	...
3	...
4	...
5	...
6	...
7	...
8	...
9	...
10	...

Klasifikasi		Kategori		Sub-kategori	
No.	Uraian	No.	Uraian	No.	Uraian
1	...	1	...	1	...
2	...	2	...	2	...
3	...	3	...	3	...
4	...	4	...	4	...
5	...	5	...	5	...
6	...	6	...	6	...
7	...	7	...	7	...
8	...	8	...	8	...
9	...	9	...	9	...
10	...	10	...	10	...

Identifikasi	
No.	Uraian
1	...
2	...
3	...
4	...
5	...
6	...
7	...
8	...
9	...
10	...