






VÝKAZ DOSAVADNÍHO A NOVÉHO STAVU ÚDAJŮ KATASTRU NEMOVITOSTÍ

Dosavadní stav				Nový stav											
Označení pozemku parc. číslo	Výměra parcely		Druh pozemku Způsob využití	Označení pozemku parc. číslo	Výměra parcely		Druh pozemku Způsob využití	Typ stavby	Způsob určení výměry	Porovnání se stavem evidence právnický vztahů					
	ha	m ²			ha	m ²				Účel přechází z pozemku označeného v		Číslo listu vlastnický	Výměra dílu		Úrovně dílu
										katastru nemovitosti	drívější poz. evidenci		ha	m ²	
4491/1	63	24	ostat. pl. ostat.komunikace	4491/1	58	83	ostat. pl. ostat.komunikace		0	4491/1		320	58	83	
				4491/17		39	ostat. pl. jiná plocha		0	4491/1		320		39	
				4491/18		1	54	ostat. pl. jiná plocha		0	4491/1		320	1	54
				4491/19		2	21	ostat. pl. ostat.komunikace		0	4491/1		320	2	21
				4491/20			27	ostat. pl. jiná plocha		0	4491/1		320		27
	63	24			63	24									

Delit, nebo scelovat pozemky lze jen na základě územního rozhodnutí, pokud podmínky pro ně nejsou stanoveny jiným rozhodnutím nebo opatřením.

<p>GEOMETRICKÝ PLÁN pro rozdělení pozemku</p>		<p>Naležitostní a přesností odpovídá právním předpisům.</p>		<p>Katastrální úřad, katastrální pracoviště souhlasí s odstavěním parcel.</p>	
<p>Vyhotovit:  Ing. Petr Rovný Podolí 184, 664 03 Podolí mob. 608730436 IČ 46898964</p>					
<p>Číslo plánu: 4302-274/2013</p>					
<p>Okres: Havlíčkův Brod</p>		<p>Geometrický plán overl úředně oprávněný zeměměřický inženýr:</p> <p>Ing. Petr Rovný</p>		<p>Souhlas katastrálního úřadu, katastrálního pracoviště potvrď:</p> <p>Ing. Jaroslav Beránek</p>	
<p>Obec: Chotěboř</p>					
<p>Katastrální území: Chotěboř</p>		<p>Dne 7.10.2013 Číslo 168/2013</p>		<p>Dne 13.10.2013 Číslo 1743/13</p>	
<p>Mapový list: KMD</p>					
<p>Kód způsobu určení výměry se určen podle §77 odst. 2 vyhlášky č. 25/2007 Sb.</p>		<p>Úředně oprávněný zeměměřický inženýr odpovídá za odbornou správu geometrického plánu, za dosažení předepsané přesnosti a za správnost a úplnost náležitostí podle právních předpisů.</p>		<p>Jeden výtisk geometrického plánu a předepsané přílohy jsou uloženy u katastrálního úřadu, katastrálního pracoviště.</p>	
<p>Dosavadním vlastníkům pozemků byla poskytnuta možnost bezplatně se v Ležně s předstihem navrhovaných nových hranic, které byly označeny předloženým způsobem.</p> <p>znaky z plochu</p>					