





RK-25-2013-17, př. 1
počet stran: 1

Dosavadní stav				Nový stav										
Označení pozemku parc. číslem	Výměra parcely		Druh pozemku	Označení pozemku parc. číslem	Výměra parcely		Druh pozemku	Typ stavby	Způsob určení	Porovnání se stavem evidence právních vztahů				
	ha	m ²	Způsob využití		ha	m ²	Způsob využití	Způsob využití	výměr	Díl přechází z pozemku označeného v katastru nemovitostí	Číslo listu vlastnictví	Výměra dílu		Označení dílu
3498	1	08	70	3498/1	1	08	63	ostat. pl. silnice	2	3498	153	1	08	63
	1	08	70	3498/2	1	08	70	ostat. pl. ostat. komunikace	2	3498	153			7

Seznam souřadnic (S-JTSK):
Souřadnice pro zápis do KN

Číslo bodu	Y	X	kk	Poznámka
166-2336	647828.61	1119850.36	3	dočasně kolik - bod ohrožen stavební činností
168-66	647811.95	1119851.69	3	plot
226-14	647811.48	1119848.95	3	obrubník
16	647815.35	1119851.42	3	obrubník
18	647814.84	1119850.37	3	obrubník
19	647814.05	1119849.46	3	obrubník
20	647813.11	1119848.99	3	obrubník

Dělit nebo scelovat pozemky lze jen na základě územního rozhodnutí, pokud podmínky pro ně nejsou stanoveny jiným rozhodnutím nebo opatřením.

GEOMETRICKÝ PLÁN pro rozdělení pozemku	Náležitosti a přesnosti odpovídá právním předpisům.	Katastrální úřad, katastrální pracoviště souhlasí s očíslováním parcel.
	 	 
Vyhotovil: Geoset spol. s r. o. Dolní 183/30, Žďár nad Sázavou 1 Tel./fax: 566 630 370 www.geoset.cz	Geometrický plán ověřil úředně oprávněný zeměměřický inženýr:	Souhlas katastrálního úřadu, kat. pracoviště potvrdil:
Číslo plánu: 351-53/2013 Okres: Žďár nad Sázavou Obec: Újezd Kat. území: Újezd u Žďáru nad Sázavou Mapový list: DKM Kód způsobu určení výměr je určen podle § 77 odst. 2 vyhlášky č. 26/2007 Sb. v platném znění.	Ing. Petr Bořil Dne 26.6.2013 Číslo 104/2013	Hana Chrástová Dne 27.6.2013 Číslo 492/2013
Dosavadním vlastníkům pozemků byla poskytnuta možnost seznámit se v terénu s průběhem navrhovaných nových hranic, které byly označeny předepsaným způsobem: obrubníkem	Úředně oprávněný zeměměřický inženýr odpovídá za odbornou úroveň geometrického plánu, za dosažení předepsané přesnosti a za správnost a úplnost náležitostí podle právních předpisů.	Jeden prvopis geometrického plánu a předepsané přílohy jsou uloženy u katastrálního úřadu, katastrálního pracoviště.