

# ZÁBOROVÝ ELABORÁT

# PŘÍLOHA 1

"II/150 Dobrá - most ev. č. 150-019"

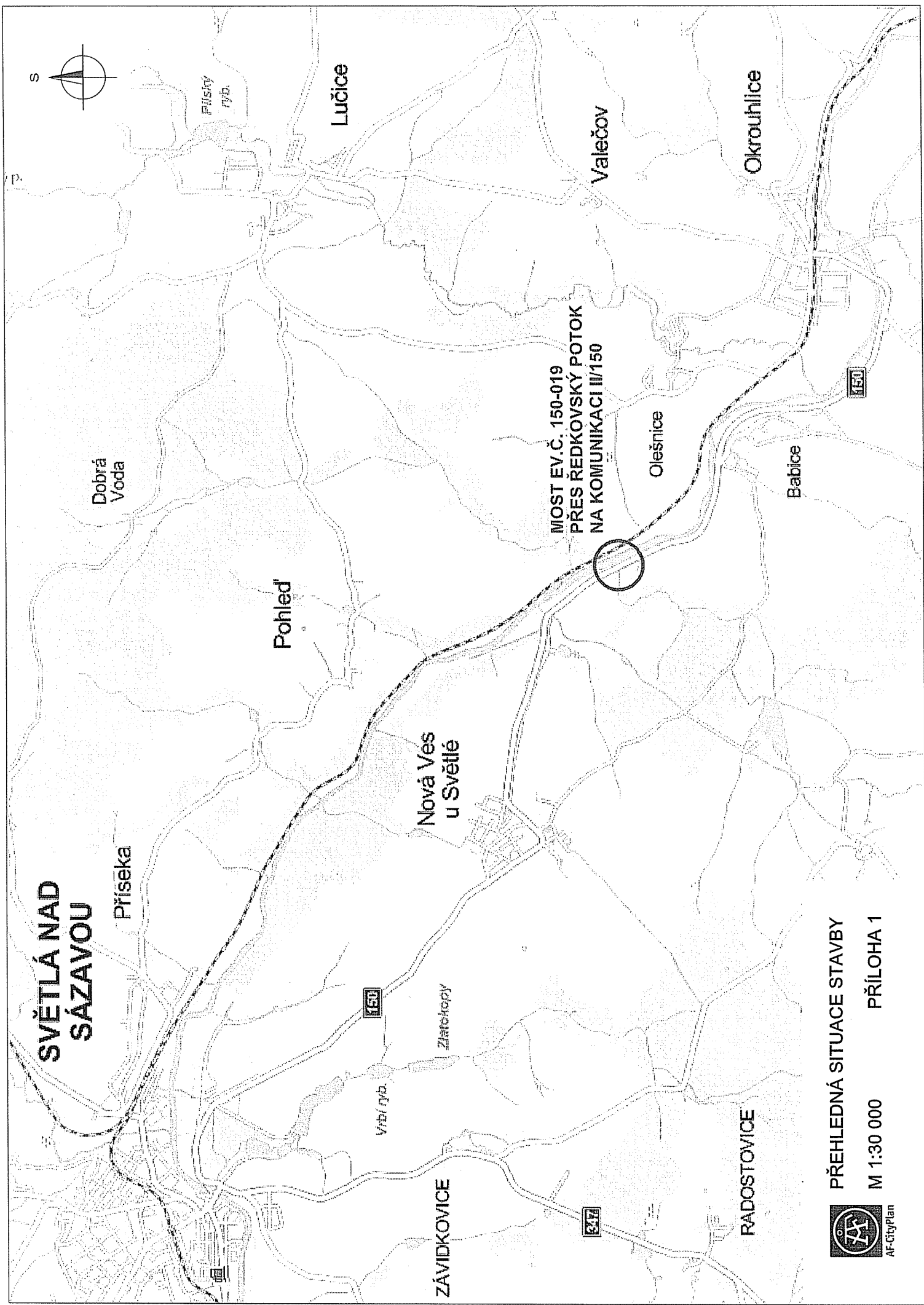
Katastrální území **Babice u Okrouhlice [709620]**

č. parc. dle KN	celk. vým. dle KN	LV dle KN	č. parc. dle PK	LV dle PK	výměra dle PK	pozemek druh využití	kód BPEJ	výměra BPEJ	vlastník právo hospodařit	podíl	zábor v m <sup>2</sup>		poznámka
											trvalý	dočasný	
201/36	11817	40				ostatní plocha silnice			Kraj Vysočina, Žižkova 1882/57, 587 33 Jihlava Krajská správa a údržba silnic Vysočiny, příspěvková organizace, Kosovská 1122/16, 586 01 Jihlava		180		
201/38	585	906				lesní pozemek			Česká republika, Lesy České republiky, s.p., Přemyslova 1106/19, Nový Hrádec Králové, 501 69 Hrádec Králové		15		pozemek určený k plnění funkcí lesa
841	2942	96				vodní plocha koryto vodního toku umělé			Česká republika, Povodí Vltavy, státní podnik, Holečkova 106/8, Smíchov, 150 00 Praha		35		

Katastrální území: Nová Ves u Světlé nad Sázavou [705985]

č. parc. dle KN	celk. vým. dle KN	LV dle KN	č. parc. dle PK	LV dle PK	výměra dle PK	pozemek druh využití	kód BPEJ	výměra BPEJ	vlastník právo hospodařit	podíl	zábor v m <sup>2</sup>		poznámka
											trvalý	dočasný	
1667	2750	92				vodní plocha koryto vodního toku umělé			Česká republika, Povodí Vltavy, státní podnik, Holečkova 106/8, Smíchov, 150 00 Praha		23		
1675/1	44133	118				ostatní plocha silnice			Kraj Vysočina, Žižkova 1882/57, 587 33 Jihlava Krajská správa a údržba silnic Vysočiny, příspěvková organizace, Kosovská 1122/16, 586 01 Jihlava		121		věcně břemeno zřizování a provozování vedení
1675/25	1608	118				ostatní plocha silnice			Kraj Vysočina, Žižkova 1882/57, 587 33 Jihlava Krajská správa a údržba silnic Vysočiny, příspěvková organizace, Kosovská 1122/16, 586 01 Jihlava		36		





# SVĚTLÁ NAD SÁZAVOU

Přiseka

Dobrá Voda

Pohled'

Lučice

Valečov

Okrouhlice

Babice

Olešnice

Nová Ves u Světlé

ZÁVIDKOVICE

RADOŠTOVICE

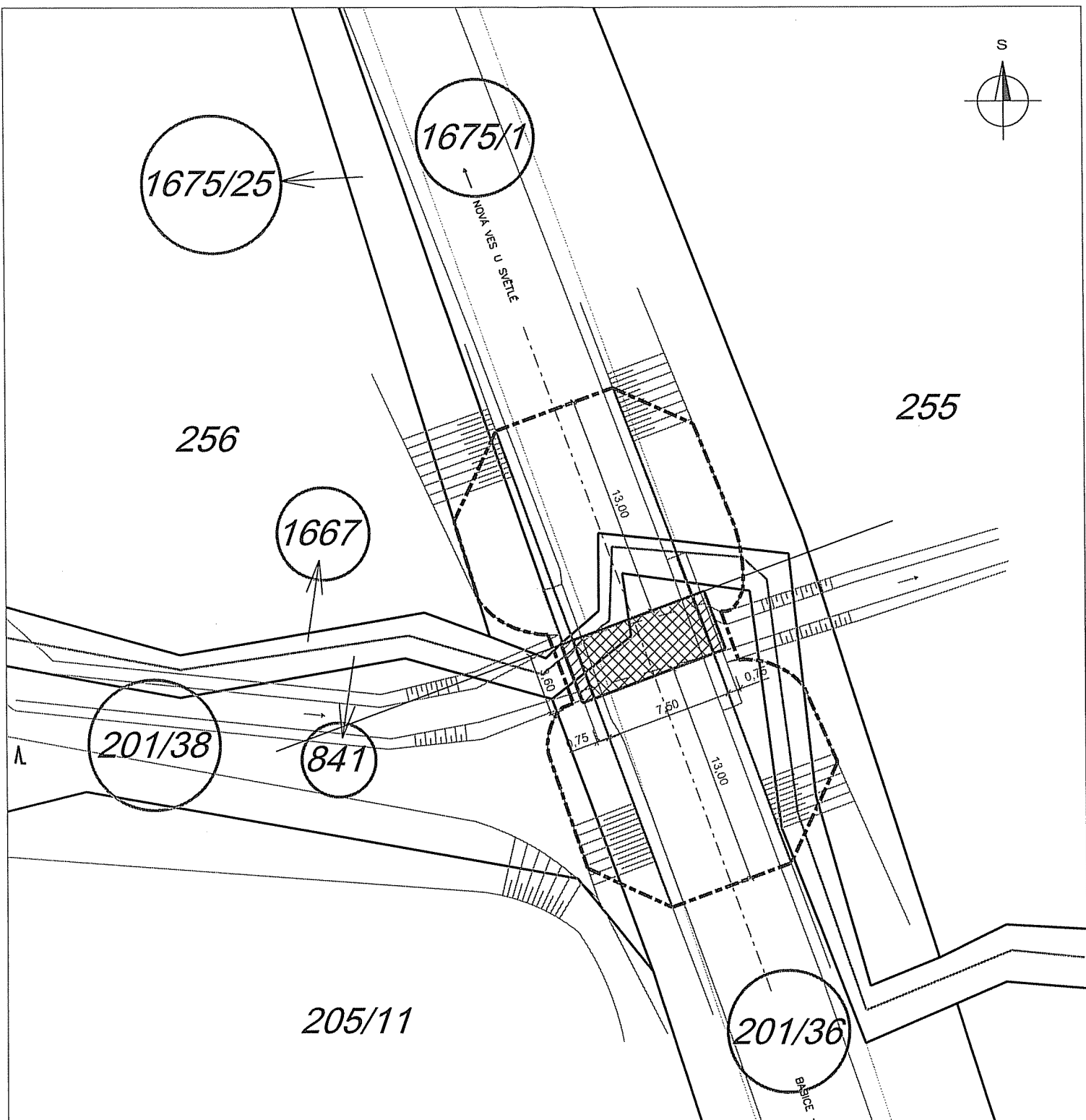
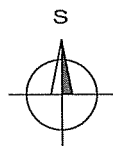
MOST EV.Č. 150-019  
PŘES ŘEDKOVSKÝ POTOK  
NA KOMUNIKACI III/150

PŘEHLEDNÁ SITUACE STAVBY


PŘÍLOHA 1

M 1:30 000





## LEGENDA

- ZAMĚŘENÍ STÁVAJÍCÍHO STAVU
- KATASTRÁLNÍ MAPA
- ..... KATASTRÁLNÍ MAPA - VNITŘNÍ KRESBA
- ROZHRANÍ KATASTRÁLNÍCH ÚZEMÍ
-  REKONSTRUKCE MOSTU
- HRANY NAVRHOVANÝCH ÚPRAV
- OSA KOMUNIKACE
- HRANICE TRVALÉHO ZÁBORU

 POZEMKY DOTČENÉ VÝSTAVBOU



ZÁKRES DO KATASTRÁLNÍ MAPY

M 1:300

PŘÍLOHA 2