






ORTOFOTO MAPA
II405 PRISEKA - OBCHVAT
M 1:5000



DŮR

SOUŘADNÝ SYSTÉM: JTSK
VÝŠKOVÝ SYSTÉM: Bpv

ZODP. PROJEKTANT : Ing.R.Drnc <i>[Signature]</i>	NAVRHL/VYPRACOVAL : Bc.V.Dugová <i>[Signature]</i>	TECHNICKÁ KONTROLA : Ing.R.Pospíšil <i>[Signature]</i>	 SILNIČNÍ PROJEKT spol. s r.o. Šumavská 31, 602 00 Brno	
HL. ING. PROJEKTU : Ing.R.Drnc <i>[Signature]</i>	KRESLIL/CAD :			
KRAJ : Jihlava		MŮ : Brtnice	FORMÁT : 4A4	
OBJEDNATEL : Kraj Vysočina			DATUM : 09/2009	
AKCE : <h2 style="text-align: center;">II/405 PŘÍSEKA OBCHVAT</h2>			ČÍS. ZAKÁZKY : 30/09	
			STUPEN : DŮR	SOUPRAVA : 3
			MĚŘITKO : 1:5000	
PŘÍLOHA :			PŘÍLOHA ČÍS. : D8	
ORTOFOTOMAPA				