

995/1

995/2

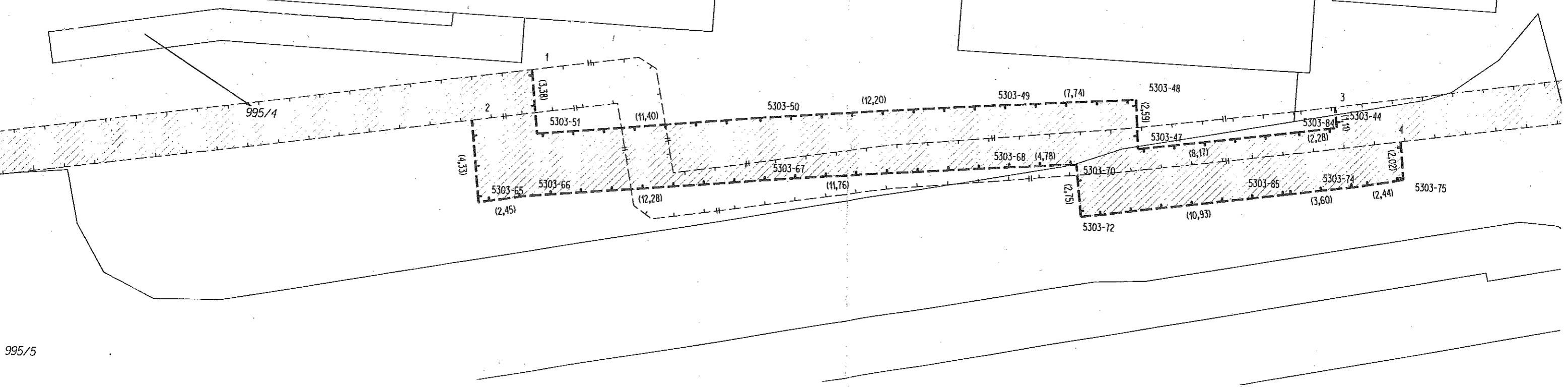
7797

4266

3322

7135

995/4



VÝKAZ DOSAVADNÍHO A NOVÉHO STAVU ÚDAJŮ KATASTRU NEMOVITOSTÍ

str. 1



Dosavadní stav			Nový stav												
Označení pozemku parc. číslem	Výměra parcely		Druh pozemku Způsob využití	Označení pozemku parc. číslem	Výměra parcely		Druh pozemku Způsob využití	Typ stavby Způsob využití	Způsob urč. výměř.	Porovnání se stavem evidence právních vztahů					
	ha	m2			ha	m2				Díl přechází z pozemku označeného v katastru nemovitostí	dřívejší poz. evidenci	Číslo listu vlastnictví	Výměra dílu		Označení dílu
												ha	m2		
995/1										995/1		1883			
995/5										995/5		1883			
2429										2429		1883			

Oprávněný: dle listiny  
Druh věcného břemene: dle listiny

Seznam souřadnic (S-JTSK)

Číslo bodu	Souřadnice pro zápis do KN			Souřadnice určené měřením		Poznámka
	Y	X	Kód kvality	Y	X	
5303-44	649525,42	1152995,39	3			
5303-47	649535,77	1152996,88	3			
5303-48	649535,97	1152994,30	3			
5303-49	649543,69	1152994,90	3			
5303-50	649555,84	1152996,01	3			
5303-51	649567,17	1152997,28	3			
5303-65	649570,05	1153000,99	3			
5303-66	649567,63	1153000,58	3			
5303-67	649555,42	1152999,27	3			
5303-68	649543,71	1152998,19	3			
5303-70	649538,94	1152997,82	3			
5303-72	649538,60	1153000,55	3			
5303-74	649524,23	1152998,44	3			
5303-75	649521,83	1152997,99	3			
5303-84	649527,68	1152995,72	3			
5303-85	649527,79	1152998,96	3			
1	649567,57	1152993,92	3			
2	649570,57	1152996,69	3			
3	649525,55	1152994,29	3			
4	649522,06	1152995,98	3			

Dělit nebo scelovat pozemky lze jen na základě územního rozhodnutí, pokud podmínky pro ně nejsou stanoveny jiným rozhodnutím nebo opatřením.

<p><b>GEOMETRICKÝ PLÁN</b> pro vymezení rozsahu věcného břemene k části pozemku</p>	Náležitosti a přesnosti odpovídá právním předpisům.	Katastrální úřad, katastrální pracoviště souhlasí s očíslováním parcel.
		
Vyhotovil: Geodig, spol. s r. o. Na Pankráci 1597/6 Praha 4 tel. 568 847 255-8/M	Geometrický plán ověřil úředně oprávněný zeměměřický inženýr:  <b>ing. Ladislav Dokulil</b>	Souhlas katastrálního úřadu, katastrálního pracoviště potvrdil:  <b>Sýkorová Božena</b>
Číslo plánu: <b>5389-3301/2013</b> Okres: <b>Třebíč</b> Obec: <b>Třebíč</b> Kat. území: <b>Třebíč</b>		
Mapový list: <b>DKM</b> Kód způsobu určení výměř. je určen podle § 77 odst. 2 vyhlášky č. 26/2007 Sb.	Dne: <b>27-02-2013</b> Číslo: <b>161/2013</b> Úředně oprávněný zeměměřický inženýr odpovídá za odbornou úroveň geometrického plánu, za dosažení předepsané přesnosti a za správnost a úplnost náležitostí podle právních předpisů.	Dne: <b>6 03 2013</b> Číslo: <b>197-13</b> Jeden výtisk geometrického plánu a předepsané přílohy jsou uloženy u katastrálního úřadu, katastrálního pracoviště.
Dosavadním vlastním pozemků byla poskytnuta možnost seznámit se v terénu s průběhem navrhovaných nových hranic, které byly označeny předepsaným způsobem.		