



**Městský úřad Chotěboř**  
**oddělení správy majetku**  
Trčků z Lípy 69, 583 01 Chotěboř

|                       |             |
|-----------------------|-------------|
| KRAJ VYSOČINA 4       |             |
| Došlo dne: 18-01-2013 | Počet listů |
| KUI/4086/2013         |             |
| Počet příloh          |             |

VÁŠ DOPIS ZN.:  
ZE DNE:  
NAŠE ZN.: MCH-911/2013/OdSM  
VYŘIZUJE: Ing. Sommerová  
TEL.: 569 641 124  
FAX: 569 622 296  
E-MAIL: [sommerova@chotebor.cz](mailto:sommerova@chotebor.cz)  
DATUM: 16.01.2013

**Kraj Vysočina**  
**krajský úřad**  
**odbor majetkový**  
**Žižkova 57**  
**587 33 Jihlava**

**Majetkové vypořádání pozemků v k.ú. Chotěboř**

V souvislosti s dokončenou stavbou „II/345 Chotěboř-průtah úsek č. 1“ a s uzavřenou Smlouvou o budoucí darovací smlouvě mezi krajem Vysočina a městem Chotěboř ze dne 4.02.2011, žádáme o uzavření darovacích smluv, kterými budou vzájemně vypořádány pozemky dotčené výše uvedenou stavbou. Děkujeme.

S pozdravem

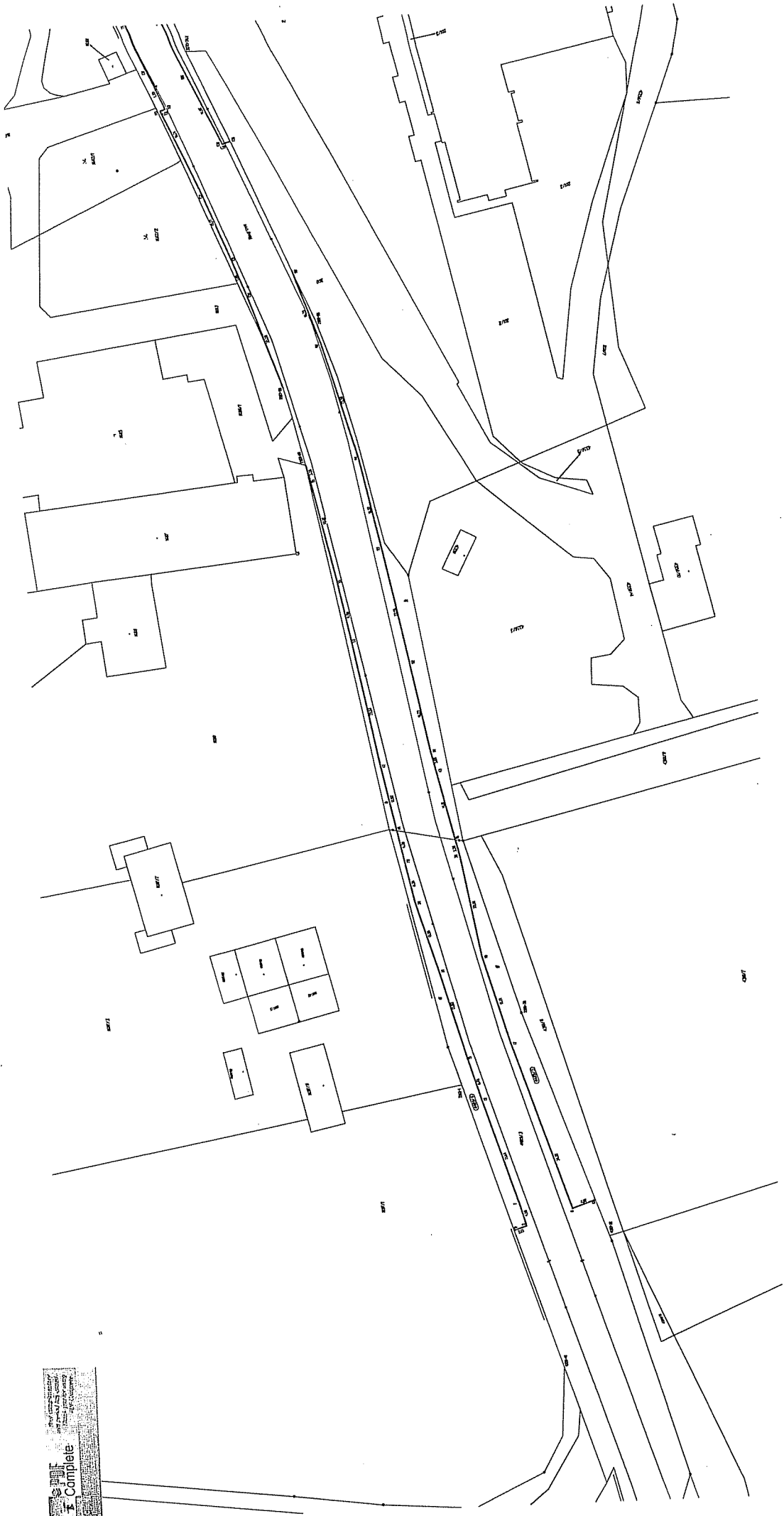
MĚSTO CHOTĚBOŘ  
MĚSTSKÝ ÚŘAD CHOTĚBOŘ  
oddělení správy majetku  
Trčků z Lípy 69  
583 01 Chotěboř  
*Sommerová*  
Ing. Růžena Sommerová  
oddělení správy majetku

Příloha  
Smlouva o budoucí darovací smlouvě  
G. plány č. 4199-44/2012 a č. 4113-40/2011

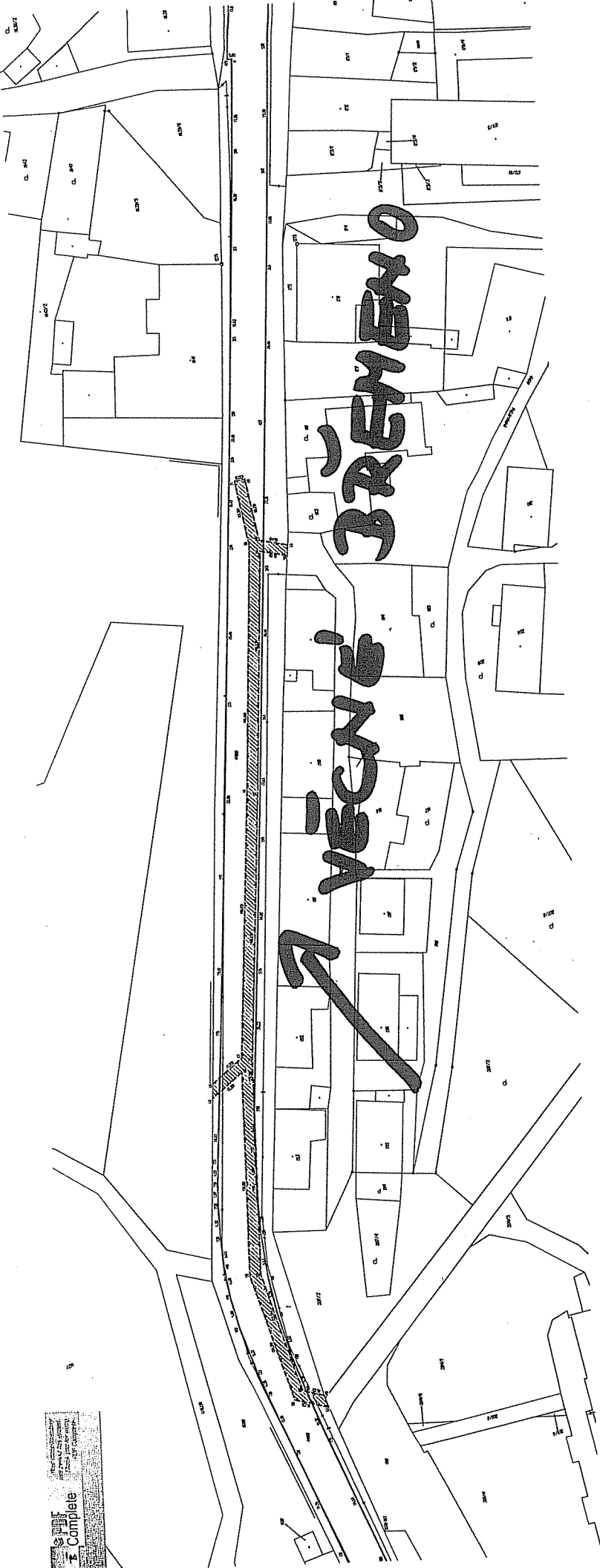
A

Dělit nebo scelovat pozemky lze jen na základě územního rozhodnutí, pokud podmínky pro ně nejsou stanoveny jiným rozhodnutím nebo opatřením.

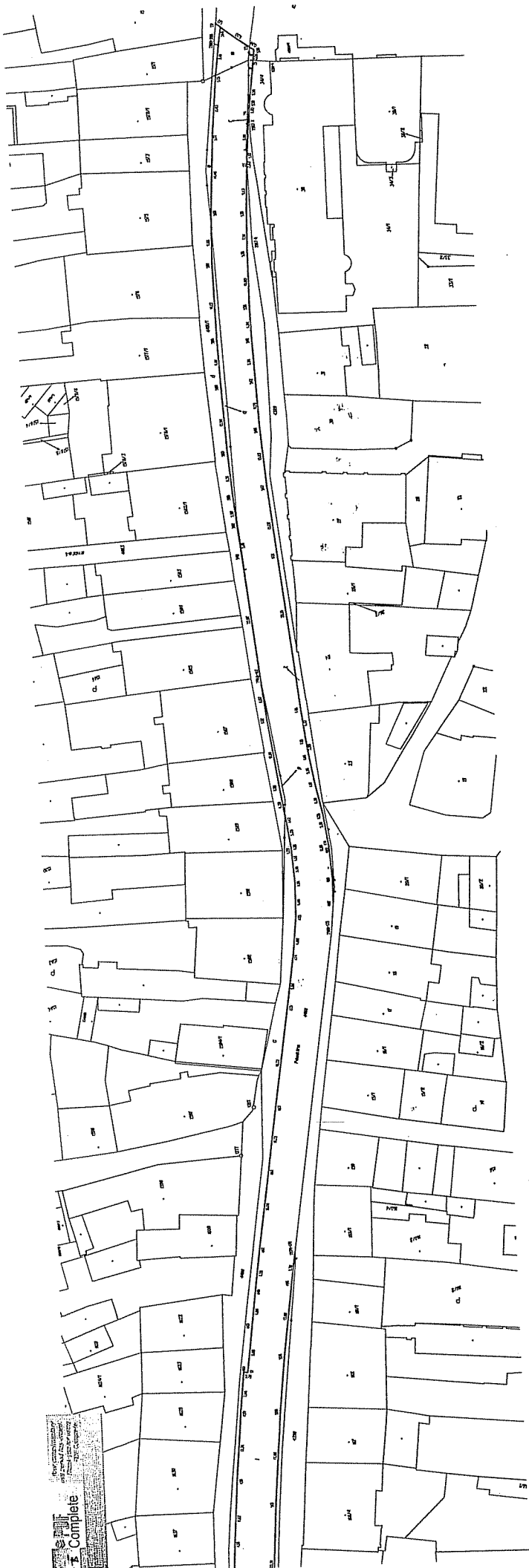
|   |   |   |
|---|---|---|
| <b>GEOMETRICKÝ PLÁN</b><br><b>pro rozdělení pozemku, vymezení rozsahu věc.břemene k části pozemku</b>   | Náležitosti a přesnosti odpovídá právním předpisům.   | Katastrální úřad, katastrální pracoviště souhlasí s očíslováním parcel.   |
| Vyhotovil: <b>Ing.Klára Brzaková</b><br>Zrzavého 27, Jihlava<br>IČO 69654522  |   |                                |
| Číslo plánu: <b>4113-40/2011</b>  | Geometrický plán ověřil úředně oprávněný zeměměřičský inženýr:  | Souhlas katastrálního úřadu, katastrálního pracoviště potvrdil:   |
| Okres: <b>Havlíčkův Brod</b>  | <i>Ing. Klára Brzaková</i>  | <b>Ing. Jaroslav Beránek</b>  |
| Obec: <b>Chotěboř</b>   | <b>Ing.Klára Brzaková</b>   | <b>Ing. Jaroslav Beránek</b>  |
| Kat. území: <b>Chotěboř</b>   | Dne: <b>27.12. 2011</b> Číslo: <b>39/2011</b>   | Dne: <b>17.01. 2012</b> Číslo: <b>42/12</b>   |
| Mapový list: <b>DKM</b>   | Úředně oprávněný zeměměřičský inženýr odpovídá za odbornou úroveň geometrického plánu, za dosažení předepsané přesnosti a za správnost a úplnost náležitostí podle právních předpisů. | Jeden výtisk geometrického plánu a předepsané přílohy jsou uloženy u katastrálního úřadu, katastrálního pracoviště. |
| Kód způsobu určení výměr je určen podle § 77 odst. 2 vyhlášky č. 26/2007 Sb.  |   |   |
| Dosavadním vlastníkům pozemků byla poskytnuta možnost seznámit se v terénu s průběhem navrhovaných nových hranic, které byly označeny předepsaným způsobem. |   |   |
| barvou na obrubníku, barvou na terénní hraně  |   |   |



Complete  
The only way to get the most out of your business is to have a complete plan. Complete is the only way to get the most out of your business. Complete is the only way to get the most out of your business.





Project Complete  
100% Complete

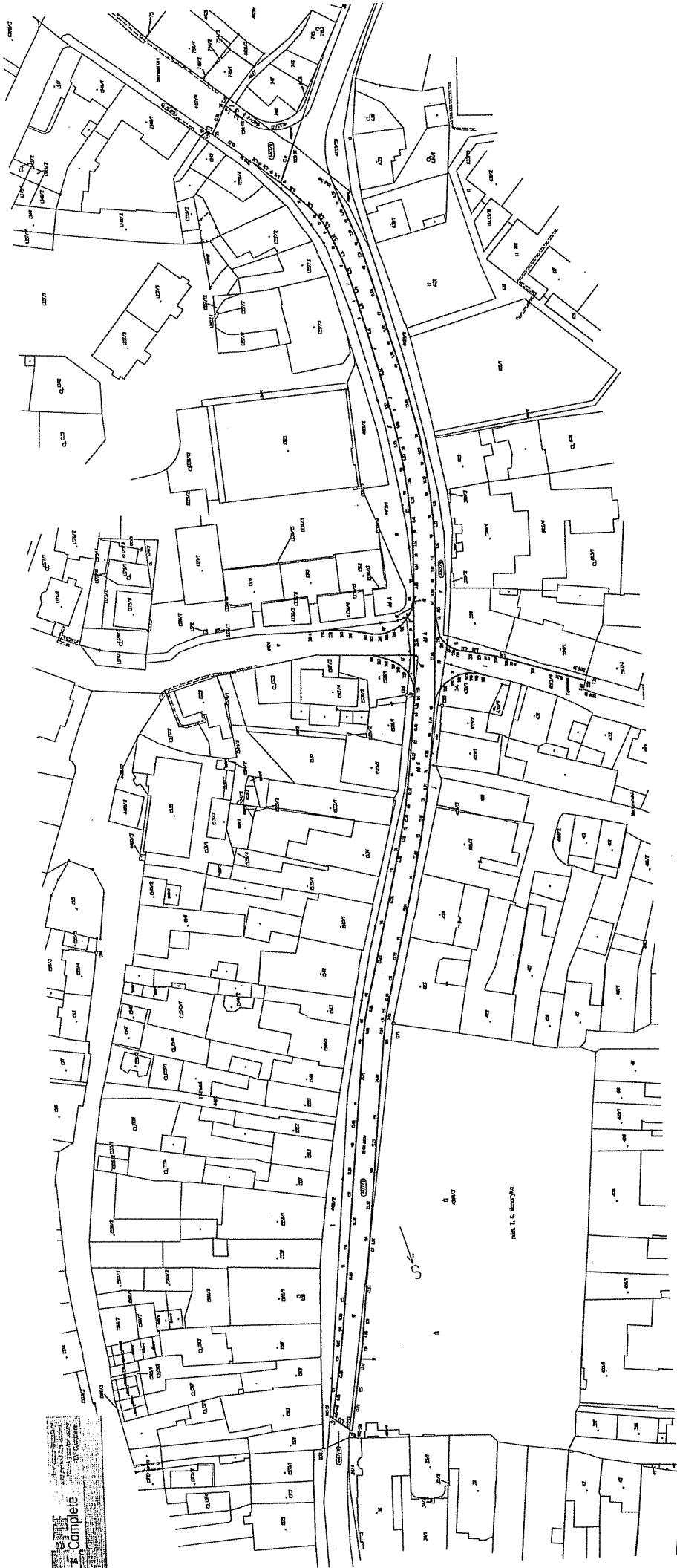


City of Chicago  
Department of Public Works  
Engineering Division  
Street Department  
2010  
Complete

3

Dělit nebo scelovat pozemky lze jen na základě územního rozhodnutí, pokud podmínky pro ně nejsou stanoveny jiným rozhodnutím nebo opatřením.

|  |  |   |
|--|--|---|
| <b>GEOMETRICKÝ PLÁN</b><br><b>pro změnu hranice pozemku</b><br><b>rozdělení pozemku</b>  | Náležitosti a přesnosti odpovídá právním předpisům.  | Katastrální úřad, katastrální pracoviště souhlasí s číslováním parcel.  |
| Vyhotovil: <b>Ing. Klára Brzáková</b><br>Zrzavého 27, Jihlava<br>IČO 69654522  |   |                                  |
| Číslo plánu: <b>4199-44/2012</b>   |  |   |
| Okres: <b>Havlíčkův Brod</b>   | Geometrický plán ověřil úředně oprávněný zeměměřický inženýr:<br><br><b>Ing. Klára Brzáková</b>  | Souhlas katastrálního úřadu, katastrálního pracoviště potvrdil:<br><br><b>Ing. Jaroslav Beránek</b>                   |
| Obec: <b>Chotěboř</b>  |  |   |
| Kat. území: <b>Chotěboř</b>  | Dne: <b>23.10.2012</b> Číslo: <b>41/2012</b>   | Dne: <b>- 7. 11. 2012</b> Číslo: <b>1480/12</b>   |
| Mapový list: <b>DKM</b>  | Úředně oprávněný zeměměřický inženýr odpovídá za odbornou úroveň geometrického plánu, za dosažení předepsané přesnosti a za správnost a úplnost náležitostí podle právních předpisů. | Jeden vpravois geometrického plánu a předepsané přílohy jsou uloženy u katastrálního úřadu, katastrálního pracoviště. |
| Kód způsobu určení výměr je určen podle § 77 odst. 2 vyhlášky č. 26/2007 Sb.   |  |   |
| Dosavadním vlastníkům pozemků byla poskytnuta možnost seznámit se v terénu s průběhem navrhovaných nových hranic, které byly označeny předepsaným způsobem:<br><br><b>barva na obrubníku, dočasně barvou, roh budovy</b> |  |   |



Complete  
Engineering & Architecture  
1000 10th Street  
San Francisco, CA 94103  
Tel: 415.774.1000  
Fax: 415.774.1001  
www.complete-engineering.com

# ODÉZIE

o.p.s. nad Sázavou s.r.o.

01 Ledeč n.S., Petra Bazarce 1110  
t.: 569 722 560, fax.: 569 722 660  
mob.: 737 282 050, 737 282 054

|                  |   |                  |                                    |
|------------------|---|------------------|------------------------------------|
| MĚSTO            | Chotěboř  | KRAJ             | Vysočina                           |
| INVESTOR         | VaK Havlíčkův Brod a.s.                                   |                  |                                    |
| NÁZEV ZAKÁZKY    | II/345 CHOTĚBOŘ - PRŮTAH<br>POSÍLENÍ KANALIZACE - STOKA C |                  |                                    |
| ČÍSLO ZAKÁZKY    | 752/2012  | VYPRACOVAL:      | MICHAL DOLEŽAL                     |
| DATUM MĚŘENÍ     | XI. 2012  | MĚŘIL:           | HANA LEBEDOVÁ                      |
| DATUM VYKRESLENÍ | XI. 2012  | MĚŘITKO          | 1:500                              |
|                  |   | ODPOVĚDNÝ GEODET | ING. ALEŠ TUČEK<br>Č.OV.: 236/2012 |
| Trída pč. 3      | Soft.systém JTSK  | Výk.systém BpV   | Zpracováno ve formátu *.dgn        |

