

Obecní úřad Bystrá
Bystrá 50
396 01 Humpolec

KRAJ VYSOČINA		4
Došlo dne:	- 8 -02- 2013	Počet listů
Č.j.:	KUVI 9257/2013	Počet příloh

Krajský úřad Kraje Vysočina
Odbor majetkový
Žižkova 57
587 33 Jihlava

Dne: 6.1.2013

Věc: Žádost o darování pozemků

Na základě uzavření Smlouvy o budoucí darovací smlouvě mezi naší obcí a Krajem Vysočina rozhodnutou Zastupitelstvem Kraje Vysočina usnesením 0436/05/2012/ZK uzavřené dne 22.10.2012 si dovoluujeme požádat o darování následujících pozemků: parcela č. 727/6 a parcela č. 727/7 v k.ú. Bystrá.

V příloze zasíláme geometrický plán týkající se výše uvedených pozemků.

- Přílohy: 1. geometrický plán 4kusy
2. zápis ze zasedání zastupitelstva ze dne 27.1.2013
3. zápis o předání a převzetí díla
4. kolek v honotě 1000 Kč

Roman Matějka
starosta






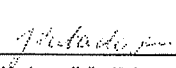
VÝKAZ DOSAVADNÍHO A NOVÉHO STAVU ÚDAJŮ KATASTRU NEMOVITOSTÍ

Dosavadní stav				Nový stav												
Označení pozemku parc. číslem	Výměra parcely		Druh pozemku	Označení pozemku parc. číslem	Výměra parcely		Druh pozemku	Typ stavby	Způsob využití	Zpřs. určený výměr	Porovnání se stavem evidence právních vztahů					
	ha	m ²	Způsob využití		ha	m ²	Způsob využití	Způsob využití			Díl přechází z pozemku označeného v		Číslo listu vlastnictví	Výměra dílu		Označení dílu
											katastru nemovitostí	dřívější poz. evidenci		ha	m ²	
st. 24	3	74	zast. pl.	st. 24	3	66	zast. pl.	č.p. 25 rod.dům	0							
				727/1		8	ostat. pl. silnice		0	st. 24		74		8		
st. 26	4	78	zast. pl.	st. 26	4	66	zast. pl.	č.p. 15 rod.dům	0							
				727/2		12	ostat. pl. silnice		0	st. 26		265		12		
13/3	2	01	ostat. pl. zeleň	13/3	1	66	ostat. pl. zeleň		0							
				727/3		28	ostat. pl. silnice		0	13/3		207		28		
				727/4		7	ostat. pl. silnice		0	13/3		207		7		
13/4	1	31	zahradá	13/4	1	06	zahradá		0							
				727/5		25	ostat. pl. silnice		0	13/4		265		25		
697/2	1	83	ostat. pl. silnice	697/2	1	82	ostat. pl. silnice		0							
				727/6		14	ostat. pl. silnice		0	697/2		95		14		
				727/7		10	ostat. pl. silnice		0	697/2		95		10		
	1	95			1	95										

Výkaz údajů o bonitovaných půdně ekologických jednotkách (BPEJ) k parcelám nového stavu

Parcelní číslo podle katastru nemovitostí		Kód BPEJ	Výměra		BPEJ na dílu parcely	Parcelní číslo podle zjednodušené evidence		Kód BPEJ	Výměra		BPEJ na dílu parcely
ha	m ²		ha	m ²		ha	m ²				
13/4		76701	1	06							

Dělit nebo scelovat pozemky lze jen na základě územního rozhodnutí, pokud podmínky pro ně nejsou stanoveny jiným rozhodnutím nebo opatřením.

<h3 style="text-align: center;">GEOMETRICKÝ PLÁN</h3> <p style="text-align: center;">pro rozdělení pozemků</p> <p>Zhotovil: Rostislav Jež Máchova 1700 396 01 Humpolec tel.: 603/867256</p> <p>Číslo plánu: 193-63/2012</p> <p>Okres: Pelhřimov</p> <p>Obec: Bystrá</p> <p>Kat. území: Bystrá</p> <p>Mapový list: KMD</p> <p>Kód způsobu určení výměr je určen podle § 77 odst. 2 vyhlášky č. 26/2007 Sb.</p> <p>Dosavadním vlastníkům pozemků byla poskytnuta možnost seznámit se v terénu s průběhem navrhovaných nových hranic, které byly označeny předepsaným způsobem:</p> <p style="text-align: center;">viz seznam souřadnic</p>	<p>Náležitosti a přesnost odpovídá právním předpisům.</p> <div style="text-align: center;">   </div> <p>Geometrický plán ověřil úředně oprávněný zeměměřický inženýr:</p> <p style="text-align: center;">Ing. Bohumil Slavík</p> <p>Dne: 31. 08. 2012 (číslo: 338/12)</p> <p>Úředně oprávněný zeměměřický inženýr odpovídá za odbornou úroveň geometrického plánu, za dosažení předepsané přesnosti a za správnost a úplnost náležitostí podle právních předpisů.</p>	<p>Katastrální úřad, katastrální pracoviště souhlasí s očíslováním parcel.</p> <div style="text-align: center;">   </div> <p>Souhlas katastrálního úřadu potvrdil:</p> <p style="text-align: center;">Ing. Jaroslava Cabadajová</p> <p>Dne: 11. 09. 2012 (číslo: 157/2012)</p> <p>Jeden výtisk geometrického plánu a předepsané přílohy jsou uloženy u katastrálního úřadu, katastrálního pracoviště.</p>
--	--	--

