



VÝKAZ DOSAVADNÍHO A NOVÉHO STAVU ÚDAJŮ KATASTRU NEMOVITOSTÍ													
Dosavadní stav				Nový stav									
Označení pozemku parc. číslem	Výměra parcely		Druh pozemku Způsob využití	Označení pozemku parc. číslem	Výměra parcely		Druh pozemku Způsob využití	Typ stavby	Způsob určení výměry	Porovnání se stavem evidence právní.....			
	ha	m <sup>2</sup>			ha	m <sup>2</sup>				Díl přechází z pozemku označeného v katastru nemovitostí	Číslo listu vlastnictví	Výměra dílu	
										ha	m <sup>2</sup>		
57/1	13	59	ostat. pl.	57/1	12	78	ostat. pl.	0	57/1	10001	12	78	
288/3	1	17	jiná plocha ostat. pl.	288/3	1	17	jiná plocha ostat. pl.	0	288/3	97	1	17	37
288/4	14	69	silnice ostat. pl. silnice	288/4	14	68	silnice ostat. pl. silnice	0	288/4	10001	14	68	w
									288/13	10001		0,28	q
											14	68	
288/5	16	47	ostat. pl. silnice	288/5	16	42	ostat. pl. silnice	0	288/5	10001	16	30	v
											16	42	
288/13	6	01	ostat. pl.	288/13	5	56	ostat. pl.	0	288/13	10001	5	56	
288/14	5	17	jiná plocha ostat. pl.	288/14	5	17	jiná plocha ostat. pl.	0	288/14	10001	5	17	
288/18		54	ostat. pl.	288/18		39	ostat. pl.	2	288/18	10001		39	
									288/13	10001		1	c
									288/18	10001		0,13	k
288/36		46	ostat. pl. ostat. komunikace	288/36		28	ostat. pl. silnice	0	288/36	10001		27	b
												28	
				288/39		79	ostat. pl. ostat. komunikace	0	288/4	10001		1	p+r
									288/13	10001		44	g
									288/14	10001		0,11	m
									288/18	10001		15	d
									288/36	10001		19	e+n
												79	
				288/40		8	ostat. pl. silnice	0	57/1	10001		8	
				288/41		28	ostat. pl. ostat. komunikace	0	288/3	97		28	
				288/42		78	ostat. pl. ostat. komunikace	0	57/1	10001		61	a
									288/5	10001		17	u
												78	
				288/43		20	ostat. pl. ostat. komunikace	0	288/3	97		20	
	1	74	78		1	74	78						

Dělit nebo scelovat pozemky lze jen na základě územního rozhodnutí, pokud podmínky pro ně nejsou stanoveny jiným rozhodnutím nebo opatřením.

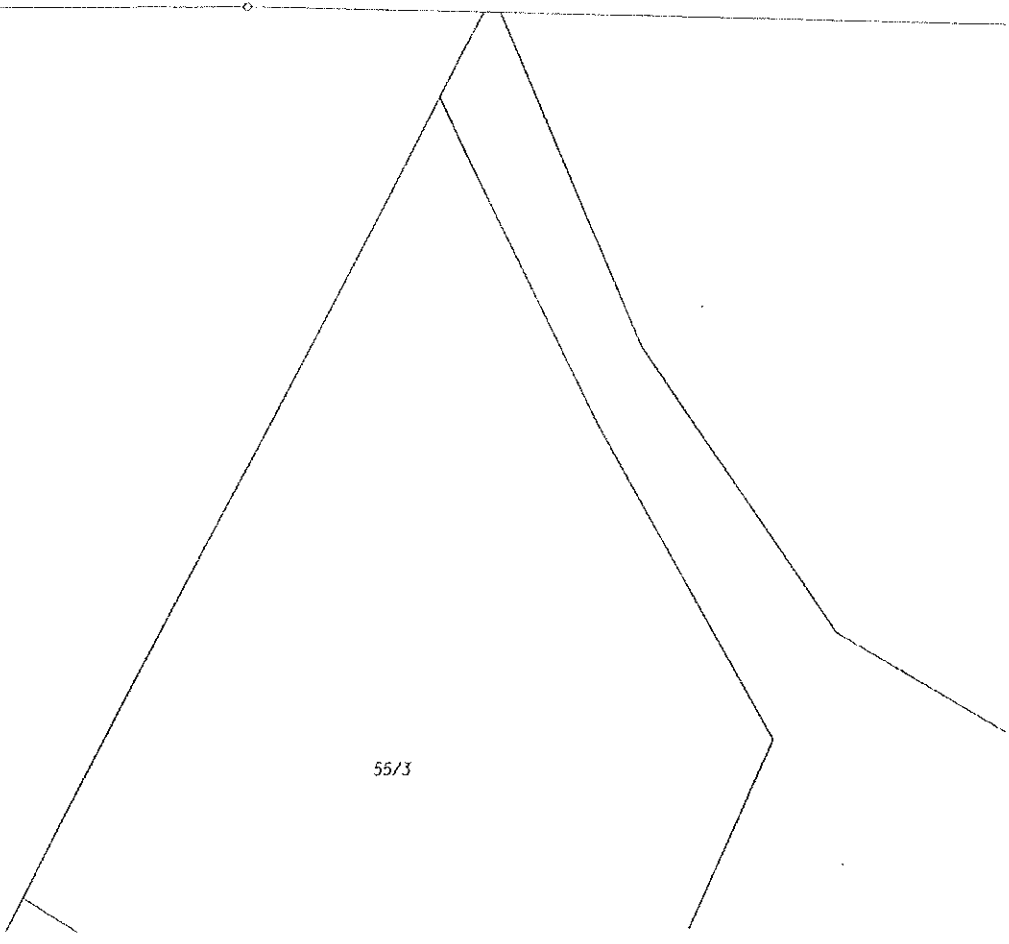
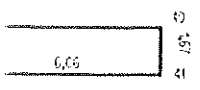
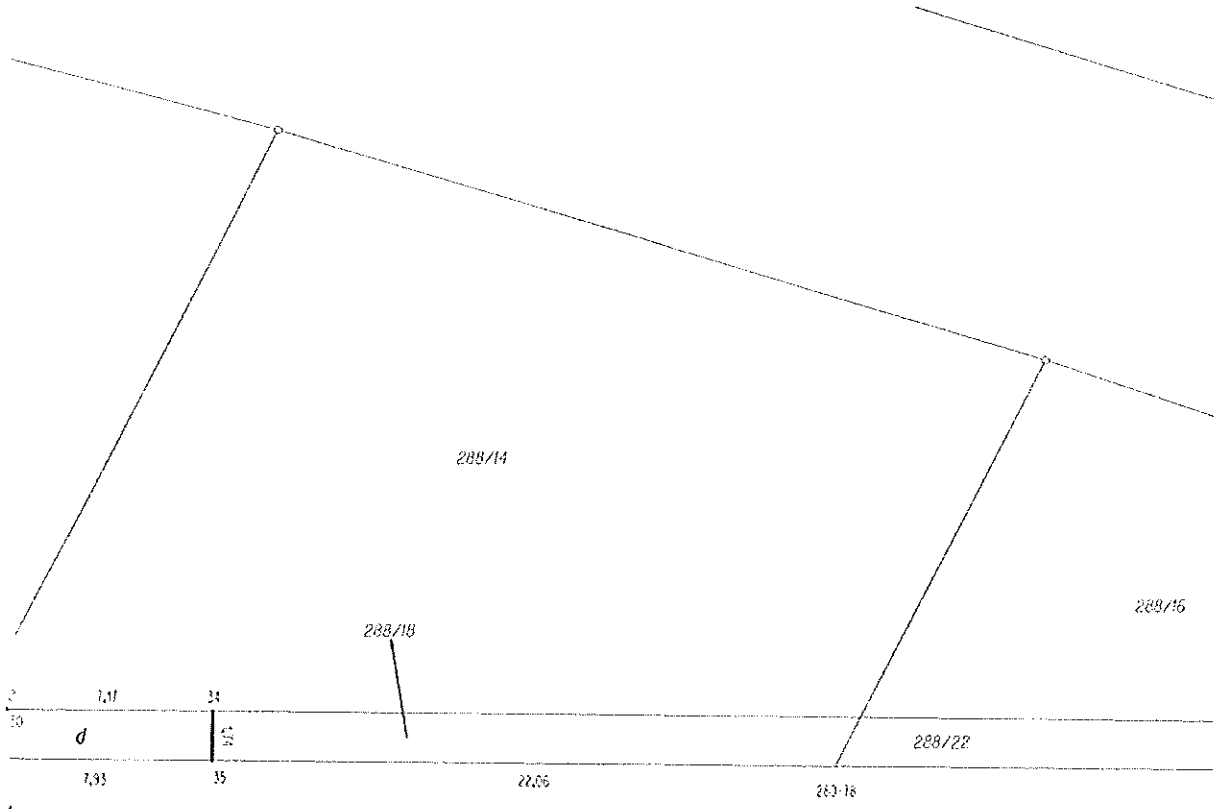
<b>GEOMETRICKÝ PLÁN</b> pro rozdělení pozemku Vyhotovil: Geodig, spol. s.r.o. Na Pankráci 1597/76 Praha 4 tel. 568 847255-8/A Číslo plánu: 333-2208/2012 Okres: Třebíč Obec: Moravské Budějovice Kat. území: Jackov Mapový list: KMD Kód způsobu určení výměry je určen podle § 77 odst. 2 vyřádkyč. 26/2007 Sb. Dosavadním vlastním pozemkům byla poskytnuta možnost seznámit se v terénu s průběhem navrhovaných nových hranic, které byly označeny předepsaným způsobem obrubníkem	Náležitostmi a přesností odpovídá právním předpisům.	Katastrální úřad, katastrální pracoviště souhlasí s číslováním parcel.
		
Geometrický plán ověřil úředně oprávněný zeměměřický inženýr: <b>Ing. Ladislav Dokulil</b>	Souhlas katastrálního úřadu, katastrálního pracoviště potvrdil: <b>Mgr. LEA KOUŘILOVÁ</b>	
Dne: 21. 06. 2012 Číslo: 570/2012	Dne: 17. 07. 2012 Číslo: 162/2012	
Úředně oprávněný zeměměřický inženýr odpovídá za odbornou úroveň geometrického plánu, za dosažení předepsané přesnosti a za správnost a úplnost náležitostí podle právních předpisů	Jeden výtisk geometrického plánu a předepsané přílohy jsou uloženy u katastrálního úřadu, katastrálního pracoviště	

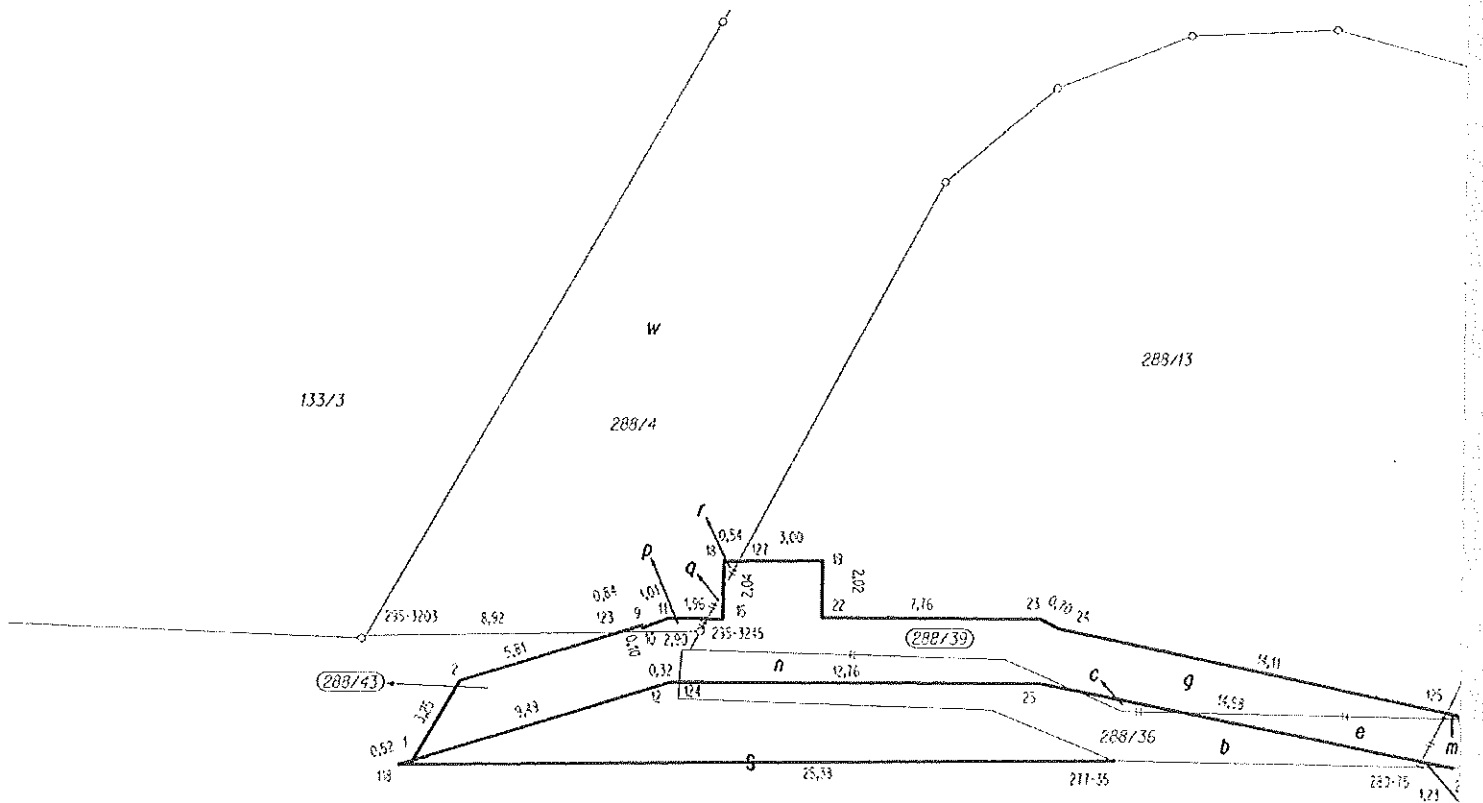
## Seznam souřadnic (S-JTSK)

Číslo bodu	Souřadnice pro zápis do KN			Poznámka
	Y	X	Kód kvality	
277-35	660987,19	1171422,92	3	
280-74	660981,61	1171433,04	7	dočasná stab.
280-75	660976,43	1171423,03	3	
280-78	660945,22	1171423,37	3	
295-3203	661013,72	1171418,78	7	dočasná stab.
295-3220	661007,69	1171433,09	7	dočasná stab.
295-3245	661001,93	1171418,54	7	dočasná stab.
1	661012,00	1171423,17	3	
2	661010,37	1171420,34	3	
9	661004,00	1171418,34	3	
10	661003,98	1171418,42	3	
11	661003,08	1171418,09	3	
12	661002,96	1171420,34	3	
15	661001,13	1171418,09	3	
18	661001,11	1171416,03	3	
19	660997,58	1171415,98	3	
22	660997,58	1171418,01	3	
23	660989,86	1171417,96	3	
24	660989,23	1171418,29	3	
25	660989,86	1171420,23	3	
27	660975,19	1171423,04	3	
30	660974,39	1171421,32	3	
34	660967,23	1171421,40	3	
35	660967,25	1171423,13	3	
40	660969,03	1171430,59	3	
41	660969,04	1171432,25	3	
44	660975,09	1171432,20	3	
46	660981,95	1171432,15	3	
47	660982,34	1171430,45	3	
48	660987,57	1171433,54	3	
49	660987,12	1171435,15	3	
50	660987,11	1171435,65	3	
51	660987,74	1171435,68	3	
56	660987,69	1171437,57	3	
57	660992,65	1171437,62	3	
60	660992,68	1171435,72	3	
61	661000,64	1171435,80	3	
62	661000,61	1171435,32	3	
83	661020,05	1171445,23	3	
85	661018,60	1171446,08	3	
86	661016,43	1171442,72	3	
87	661017,94	1171441,89	3	
88	661015,72	1171439,58	3	
89	661014,48	1171440,68	3	
90	661012,79	1171439,22	3	
91	661013,68	1171437,89	3	

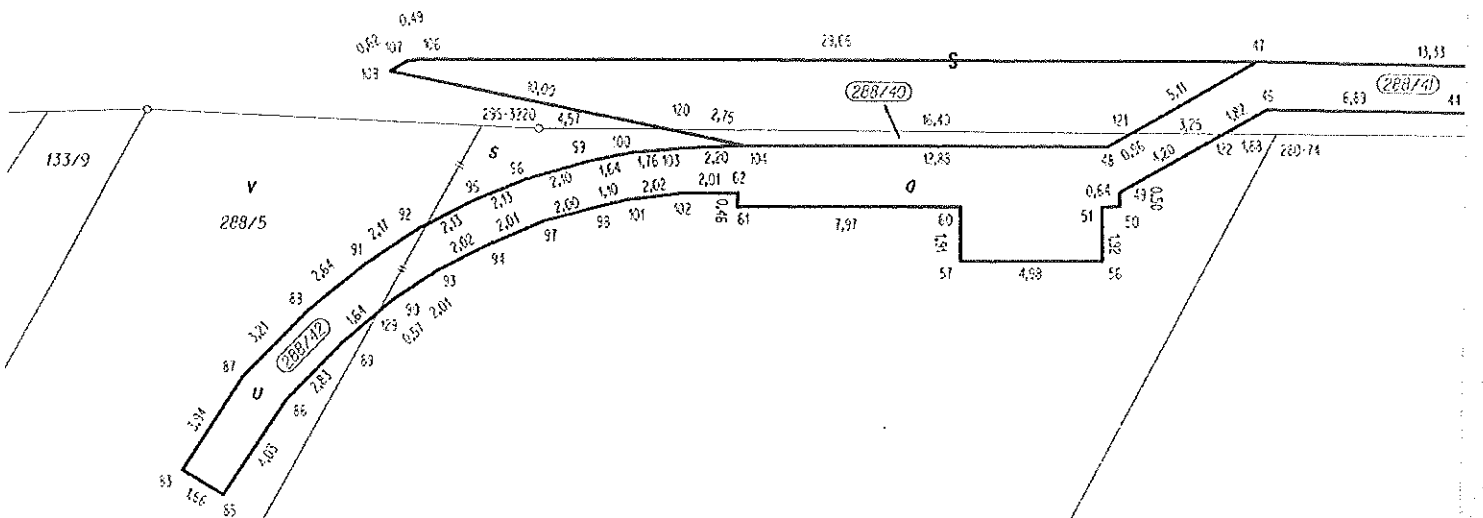
## Seznam souřadnic (S-JTSK)

Číslo bodu	Souřadnice pro zápis do KN			Poznámka
	Y	X	Kód kvality	
92	661011,87	1171436,67	3	
93	661011,14	1171438,10	3	
94	661009,36	1171437,19	3	
95	661010,00	1171435,69	3	
96	661008,06	1171434,87	3	
97	661007,52	1171436,37	3	
98	661005,64	1171435,87	3	
99	661006,03	1171434,25	3	
100	661004,39	1171433,92	3	
101	661004,55	1171435,59	3	
102	661002,59	1171435,34	3	
103	661002,63	1171433,75	3	
104	661000,43	1171433,63	3	
106	661011,93	1171430,68	3	
107	661012,38	1171430,77	3	
108	661012,93	1171431,10	3	
118	661012,49	1171423,31	3	
120	661003,14	1171433,08	7	
121	660986,74	1171433,05	7	
122	660983,49	1171433,04	7	
123	661004,82	1171418,60	7	
124	661002,64	1171420,34	7	
125	660975,43	1171421,11	7	
127	661000,58	1171416,02	7	
129	661013,22	1171439,59	7	





288/3



57/1

57/2