

# O B E C D L O U H Ě

Dlouhé 72, 592 55 p. Bobrová, IČO 00599361

tel. 566 673 536

e-mail: obec.dlouhe@seznam.cz

<b>KRAJ VYSOČINA</b>		12
Došle dne:	15 - 11 - 2012	Počet listů
Č. j.:	KVI 46 598/2012	Počet příloh

Váš dopis značky:  
ze dne:  
Naše značka: 349/2012  
Vyřizuje: Tulis Pavel  
Tel. 605852266  
E-mail: [tulisova@quick.cz](mailto:tulisova@quick.cz)

Krajský úřad Kraje Vysočina  
Odbor majetkový  
Žižkova 57  
587 33 Jihlava

Datum: 13. 11. 2012

VĚC:


## Žádost o majetkoprávní vypořádání

Na základě článku uzavřené Smlouvy zakládající právo provést stavbu OM 1272/2011, článku III. ze dne 13.12.2011, Vás žádáme o provedení majetkoprávního vypořádání. K žádosti přikládáme 4 výtisky geometrického plánu č. 429-113/2012 vypracovaného Ing. Petrem Bořilem a kopii kolaudačního souhlasu ze dne 2.11.2012.

S pozdravem

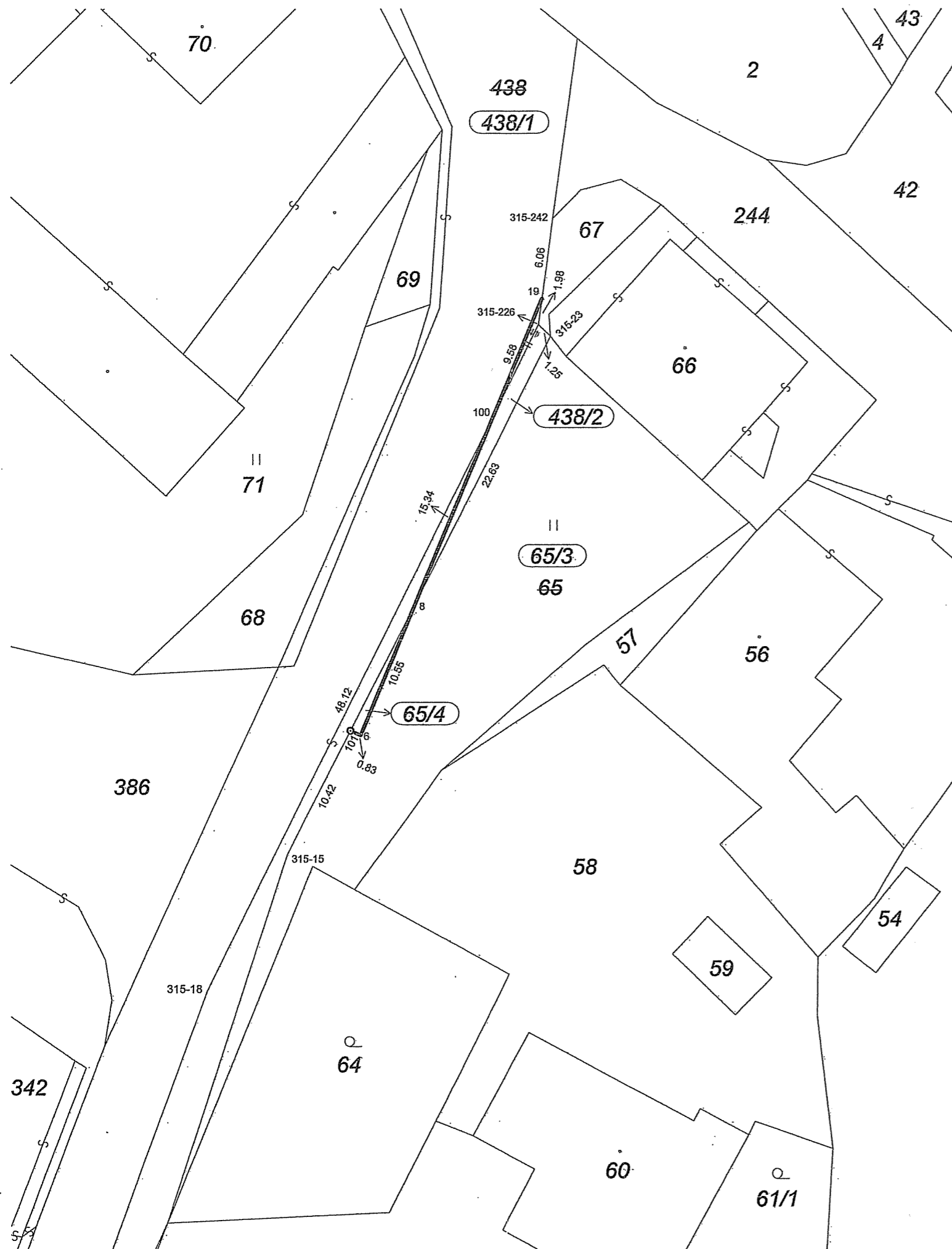


Tulis Pavel  
starosta obce



Přílha: 4x geometrický plán 429-113/2012

1x kopie kolaudačního souhlasu č.j. MUNNMN/41507/2012-8



### VÝKAZ DOSAVADNÍHO A NOVÉHO STAVU ÚDAJŮ KATASTRU NEMOVITOSTÍ

Dosavadní stav				Nový stav				Porovnání se stavem evidence právních vztahů					
Označení pozemku parc. číslem	Výměra parcely		Druh pozemku Způsob využití	Označení pozemku parc. číslem	Výměra parcely		Druh pozemku Způsob využití	Typ stavby	Způsob určení výměr	Díl přechází z pozemku označeného v katastru nemovitostí			
	ha	m <sup>2</sup>			ha	m <sup>2</sup>				číslo listu vlastnictví	Výměra dílu ha m <sup>2</sup>	Označení dílu	
65	5	11	travní p.	65/3	5	06	travní p.		2	65	1	5	06
438	56	69	ostat. pl. silnice	65/4	4	04	ostat. komunikace		2	65	1	4	04
				438/1	56	49	ostat. pl. silnice		0	438	229	56	49
				438/2	20	00	ostat. pl. komunikace		0	438	229	20	00
*1)	61	80			61	79							

\*1) Rozdíl 1 m<sup>2</sup> vzniklý zaokrouhlením nových výměr (bod 14.7b přílohy vyhlášky č. 26/2007 Sb.)



### Výkaz údajů o bonitovaných půdně ekologických jednotkách (BPEJ) k parcelám nového stavu

Parcelní číslo podle katastru nemovitostí		Parcelní číslo podle zjednodušené evidence		Kód BPEJ	Výměra		BPEJ na dílu parcely
katastru nemovitostí	zjednodušené evidence	Kód BPEJ	Kód BPEJ		ha	m <sup>2</sup>	
65/3		72901		1	25		
		72911		3	81		

#### Seznam souřadnic (S-JTSK):

Souřadnice pro zápis do KN				Souřadnice určené měřením				Poznámka
Číslo bodu	Y	X	kk	Y	X			
315-15	629279.65	1122263.17	3	629279.65	1122263.17	-----		
315-18	629285.69	1122273.39	3	629285.69	1122273.39	-----		
315-23	629259.88	1122224.30	3	629259.88	1122224.30	-----		
315-226	629260.79	1122223.44	3	629260.79	1122223.44	-----		
315-242	629259.70	1122215.48	8			-----		
6	629274.16	1122254.22	3	629274.16	1122254.22	obrubník		
8	629270.14	1122244.47	3	629270.14	1122244.47	obrubník		
19	629260.52	1122221.48	8	629260.52	1122221.48	obrubník		
100	629264.22	1122230.32	3	629264.22	1122230.32	obrubník		
101	629274.92	1122253.88	3	629274.92	1122253.88	hřeb v asfaltu		

Dělit nebo scelovat pozemky lze jen na základě územního rozhodnutí, pokud podmínky pro ně nejsou stanoveny jiným rozhodnutím nebo opatřením.

<b>GEOMETRICKÝ PLÁN</b> pro rozdělení pozemku Výhotovil: <b>Geoset</b> spol. s r. o. Dolní 183/30, Žďár nad Sázavou 1 Tel./fax: 566 630 370 www.geoset.cz Číslo plánu: 429-113/2012 Okres: Žďár nad Sázavou Obec: Dlouhé Kat. území: Dlouhé na Moravě Mapový list: DKM Kód způsobu určení výměr je určen podle § 77 odst. 2 vyhlášky č. 26/2007 Sb. v platném znění. Dosavadním vlastníkům pozemků byla poskytnuta možnost seznámit se v terénu s průběhem navrhovaných nových hranic, které byly označeny předepsaným způsobem: <p style="text-align: center;">obrubníkem</p>	Náležitosti a přesnosti odpovídá právním předpisům.  Geometrický plán ověřil úředně oprávněný zeměměřický inženýr: <p style="text-align: center;"><b>Ing. Petr Bořil</b></p> Dne 23.8.2012 Číslo 140/2012 Úředně oprávněný zeměměřický inženýr odpovídá za odbornou úroveň geometrického plánu, za dosažení předepsané přesnosti a za správnost a úplnost náležitostí podle právních předpisů.	Katastrální úřad, katastrální pracoviště souhlasí s očíslováním parcel.  Souhlas katastrálního úřadu, kat. pracoviště potvrzil: <p style="text-align: center;"><b>Hana Chrástová</b></p> Dne 27. 08. 2012 Číslo 631/2012 Jeden prvopis geometrického plánu a předepsané přílohy jsou uloženy u katastrálního úřadu, katastrálního pracoviště.
--	---	--