




Obsah katastrální mapy a mapy pozemkového katastru se zobrazuje od měřítka 1:5000.

Podrobnější informace k používání mapy, aktualizaci dat a jejího obsahu jsou uvedeny v [nápořádě](#) (PDF formát).

VÝKAZ DOSAVADNÍHO A NOVÉHO STAVU ÚDAJŮ KATASTRU NEMOVITOSTÍ															
Dosavadní stav				Nový stav											
Označení pozemku parc. číslem	Výměra parcely		Druh pozemku Způsob využití	Označení pozemku parc. číslem	Výměra parcely		Druh pozemku Způsob využití	Typ stavby Způsob využití	Zpús. určený výměr	Porovnání se stavem evidence právních vztahů					
	ha	m ²			ha	m ²				Díl přechází z pozemku označeného v katastru nemovitostí	dílvější poz. evidenci	Číslo listu vlastnictví	Výměra dílu		Označení dílu
											ha	m ²			
112/1	6	29	travní p.	112/1	6	38	travní p.		0	112/1		497	6	01	b
207/5		76	vodní pl. tok přirozený	zaniká						219/1		497		37	d
207/14	2	31	ostat. pl. síťnice	207/14	3	59	ostat. pl. síťnice		0			-		6	38
219/1		61	vodní pl. tok umělý	zaniká						112/1		497		28	a
	9	97			9	97				207/5		497		76	celá
										207/14		497	2	31	celá
										219/1		497		24	c
												-	3	59	

Výkaz údajů o bonitovaných půdně ekologických jednotkách (BPEJ) k parcelám nového stavu											
Parcelní číslo podle		Kód BPEJ	Výměra		BPEJ na dílu parcely	Parcelní číslo podle		Kód BPEJ	Výměra		BPEJ na dílu parcely
katastru nemovitostí	zjednodušené evidence		ha	m ²		katastru nemovitostí	zjednodušené evidence		ha	m ²	
112/1		75800	3	26	b						
		72911	2	75	b						

Dělit nebo scelovat pozemky lze jen na základě územního rozhodnutí, pokud podmínky pro ně nejsou stanoveny jiným rozhodnutím nebo opatřením.

<h2>GEOMETRICKÝ PLÁN</h2> <p>pro rozdělení pozemku</p>	Náležitostmi a přesností odpovídá právním předpisům.	Katastrální úřad, katastrální pracoviště souhlasí s očíslováním parcel.
		
Vyhotovil: Geodézie Ledec n.S. s.r.o., Petra Bezručů 1110, 584 01	Geometrický plán ověřil úředně oprávněný zeměměřičský inženýr: 	Souhlas katastrálního úřadu, katastrálního pracoviště potvrďuji: Ing. Jaroslav Beránek
Číslo plánu: 56-740/2011 Okres: Havlíčkův Brod Obec: Havlíčkův Brod Katastrální území: Klanečná Mapový list: KM-D Kód způsobu určení výměr je určen podle §77 odst. 2 vyhlášky č. 26/2007 Sb.	Dne 27.2.2012 Číslo 190/2012	Dne 17.04.2012 Číslo 395/12
Dosavadním vlastníkům pozemků byla poskytnuta možnost seznámit se v terénu s průběhem navrhovaných nových hranic, které byly označeny předepsaným způsobem: viz. Seznam souřadnic	Úředně oprávněný zeměměřičský inženýr odpovídá za odbornou úroveň geometrického plánu, za dosažení předepsané přesnosti a za správnost a úplnost náležitostí podle právních předpisů.	Jeden výtisk geometrického plánu a předepsané přílohy jsou uloženy u katastrálního úřadu, katastrálního pracoviště.

Seznam souřadnic IS-SK, S-JTSKO

... bodu	Souřadnice pro zápis do KN	Kod kv.	Souřadnice určené měřením	X	Y	X	Y
42-25	-100370.49	-175415.15	8	670764.26	1106386.96		
42-54	-100343.13	-175407.10	8	670792.48	1106391.08		
42-55	-100338.97	-175414.07	8	670795.72	1106382.86		
7	-100363.91	-175413.21	8	670771.04	1106388.02		
8	-100362.96	-175415.31	3	670771.69	1106385.74		

Poznámka

- kolik (dočasne)
- kolik (dočasne)
- pl. meznik
- pl. meznik
- roh bet. propustku

