



KUJIP00YRND

RK-06-2012-05, př. 1
počet stran: 3

Odesílatel:
Město Třešť
odbor správy majetku
Revoluční 20/1
586 01 Třešť

KRAJ VYSOČINA
krajský úřad – odb. majetkový

Žižkova 57
587 33 Jihlava

Žádost o převod pozemků

1. Žádáme o uzavření darovací smlouvy ve prospěch Města Třeště:

- na pozemky zastavěné stavbou ve vlastnictví Města Třeště:

par. č. 4577/4, o výměře 5 m², 4577/5, o výměře 4 m², 4577/6, o výměře 13 m², 4577/7, o výměře 400 m², 4577/8, o výměře 96 m², 4577/9, o výměře 18 m², 4577/10, o výměře 2 m² v katastrálním území a obci Třešť

2. Žádáme o uzavření darovací smlouvy ve prospěch Kraje Vysočina:

- na pozemky zastavěné stavbou ve vlastnictví Kraje Vysočina:

par.č. 246/2, o výměře 4 m², 2556/3, o výměře 36 m² v katastrálním území a obci Třešť

Týká se silnice číslo: II/402

Důvod žádosti:

Stavba: „II/402 Třešť, ulice Nádražní, komunikace a inženýrské sítě“, dle platného kolaudačního rozhodnutí

Žadatel:

Město Třešť

Revoluční 20/1, 589 01 Třešť

IČ: 00286753 DIČ: CZ 00286753

S případnými dotazy a problémy se, prosím, obraťte na (jméno):

Ing.Salusová V., tel. 567 584 928 (salusova@trest.cz), nebo v technických věcech na:

Ing. Bartoš S., tel. 567 584 930 (bartos@trest.cz)

V Třešti, dne 11.1.2012

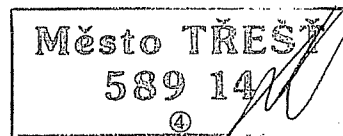
Razítko a podpis

Přílohy:

Originály geometrických plánů ks 4

Kopie kolaudačního rozhodnutí 6x

Výpis z usnesení Zastupitelstva města Třeště





VÝKAZ DOSAVADNÍHO A NOVÉHO STAVU ÚDAJŮ KATASTRU NEMOVITOSTÍ

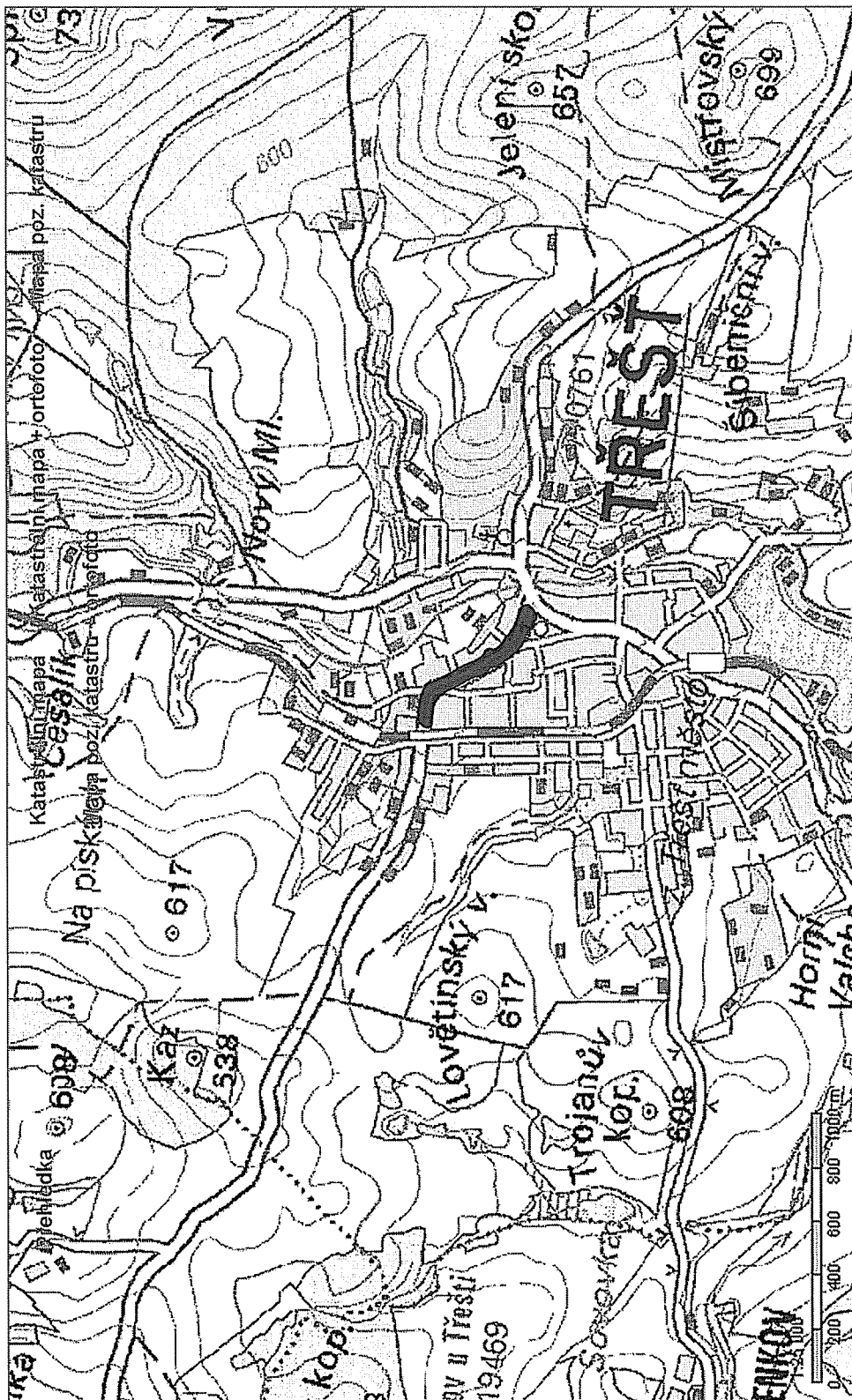
str. 1

Dosavadní stav			Nový stav														
Označení pozemku parc. číslem	Výměra parcely		Druh pozemku	Označení pozemku parc. číslem	Výměra parcely		Druh pozemku	Typ stavby	Způsob využití	Způsob využití	Zpús. urč. výměr	Porovnání se stavem evidence právních vztahů					
	ha	m2			Způsob využití	ha						m2	Způsob využití	Díl přechází z pozemku označeného v katastru nemovitostí	dřívější poz. evidenci	Císlo listu vlastnictví	Výměra dílu
														ha	m2		
246	7	19	ostat.pl. ostat.komunikace	246/1	7	16	ostat.pl. ostat.komunikace				2	246		10001	7	16	
2556	30	10	ostat.pl. ostat.komunikace	2556/1	27	72	ostat.pl. silnice ostat.pl.				2	246		10001		4	
				2556/2		89	ostat.komunikace ostat.pl.				2	2556		10001		89	
				2556/3		36	ostat.pl. silnice ostat.pl.				2	2556		10001		36	
				2556/4		27	neplochná půda ostat.pl.				2	2556		10001		27	
				2556/5		59	neplochná půda ostat.pl.				2	2556		10001		59	
				2556/6		26	ostat.komunikace ostat.pl.				2	2556		10001		26	
2557	16	41	ostat.pl. neplochná půda	2557/1	16	31	ostat.pl. neplochná půda ostat.pl.				2	2557		10001	16	31	
				2557/2		9	ostat.komunikace ostat.pl.				2	2557		10001		9	
4577/1	55	56	ostat.pl. silnice	4577/1	50	18	ostat.komunikace ostat.pl. silnice ostat.pl.				2	4577/1		1230	50	18	
				4577/4		5	ostat.komunikace ostat.pl.				2	4577/1		1230		5	
				4577/5		4	ostat.komunikace ostat.pl.				2	4577/1		1230		4	
				4577/6		13	ostat.komunikace ostat.pl.				2	4577/1		1230		13	
				4577/7		4 00	ostat.komunikace ostat.pl.				0	4577/1		1230	4	00	
				4577/8		96	ostat.komunikace ostat.pl.				2	4577/1		1230		96	
				4577/9		18	ostat.komunikace ostat.pl.				2	4577/1		1230		18	
				4577/10		2	ostat.komunikace ostat.pl.				2	4577/1		1230		2	
4590	19	13	ostat.pl. ostat.komunikace	4590/1	18	97	ostat.komunikace ostat.pl.				2	4590		10001	18	97	
				4590/2		4	ostat.komunikace ostat.pl.				2	4590		10001		4	
				4590/3		12	ostat.komunikace ostat.pl.				2	4590		10001		12	
*1)	1	28	39		1	28	38										

*1) Rozdíl v součtu výměr v důsledku zaokrouhlení číselně určených výměr podle § 77 odst. 3 vyhlášky č. 26/2007 Sb.

Dělit nebo scelovat pozemky lze jen na základě územního rozhodnutí, pokud podmínky pro ně nejsou stanoveny jiným rozhodnutím nebo opatřením.

<p>GEOMETRICKÝ PLÁN pro rozdělení pozemku</p>		<p>Náležitostmi a přesností odpovídá právním předpisům.</p>		<p>Katastrální úřad, katastrální pracoviště souhlasí s očíslováním parcel.</p>	
<p>Vyhotovil: PROGEO Jihlava, spol. s r.o. Jihlava, Lazebnická 12 IČO 18197884</p>					
<p>Číslo plánu: 1594-14967/2011</p>					
<p>Okres: Jihlava</p>		<p>Geomtrický plán ověřil úředně oprávněný zeměměřičský inženýr:</p> <p><i>Ing. František Prkna</i></p>		<p>Souhlas katastrálního úřadu, katastrálního pracoviště potvrdil:</p> <p><i>Renata Hrušková</i></p>	
<p>Obec: Třešť</p>					
<p>Kat. území: Třešť</p>		<p>Dne: 7.3.2011 Číslo: 51/2011</p>		<p>Dne: 15. 03. 2011 Číslo: 264/2011</p>	
<p>Mapový list: DKM</p>					
<p>Kód způsobu určení výměr je určen podle § 77 odst. 2 vyhlášky č. 26/2007 Sb.</p>		<p>Úředně oprávněný zeměměřičský inženýr odpovídá za odbornou úroveň geometrického plánu, za dosažení předepsané přesnosti a za správnost a úplnost náležitostí podle právních předpisů.</p>		<p>Jeden výtisk geometrického plánu a předepsané přílohy jsou uloženy u katastrálního úřadu, katastrálního pracoviště.</p>	
<p>Dosavadním vlastníkem pozemků byla poskytnuta možnost seznámit se v terénu s průběhem navrhovaných nových hranic, které byly označeny předepsaným způsobem:</p> <p><i>obrubníkem</i></p>					



KN

Obsah katastrální mapy a mapy pozemkového katastru se zobrazuje od měřítka 1:5000.
 Podrobnější informace k používání mapy, aktualizaci dat a jejího obsahu jsou uvedeny v [nápořádě](#) (PDF formát).