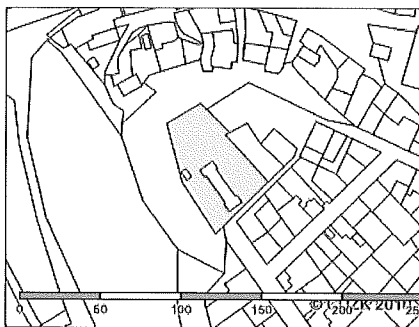


Informace o parcele

Parcelní číslo: 117/21
 Výměra [m²]: 2406
 Katastrální území: Okříšky 709778
 Číslo LV: 10001
 Typ parcely: Parcela katastru nemovitostí
 Mapový list: KMD
 Určení výměry: Graficky nebo v digitalizované mapě
 Způsob využití: ostatní komunikace
 Druh pozemku: ostatní plocha



Zobrazení v grafickém prohlížeči

Sousední parcely

Vlastníci, jiní oprávnění

Vlastnické právo		
Jméno/název	Adresa	Podíl
MĚSTYS OKŘÍŠKY	Jihlavská 1, Okříšky, 675 21	

Způsob ochrany nemovitosti

Nejsou evidovány žádné způsoby ochrany.

Seznam BPEJ

Parcela nemá evidované BPEJ.

Omezení vlastnického práva

Nejsou evidována žádná omezení.

Jiné zápisy

Nejsou evidovány žádné jiné zápisy.

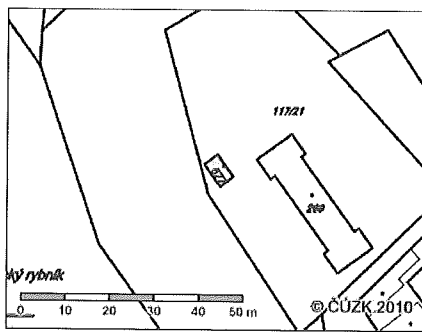
Zobrazené údaje mají informativní charakter.

Nemovitost je v územním obvodu, kde státní správu katastru nemovitostí ČR vykonává [Katastrální úřad pro Vysočinu, Katastrální pracoviště Třebíč](#)

Platnost k 11.01.2012 14:22:41

Informace o parcele

Parcelní číslo: st. 577
 Výměra [m²]: 22
 Katastrální území: Okříšky 709778
 Číslo LV: 10001
 Typ parcely: Parcela katastru nemovitostí
 Mapový list: KMD
 Určení výměry: Jíným číselným způsobem
 Druh pozemku: zastavěná plocha a nádvoří
 Stavba na parcele: bez čp/če garáž



Zobrazení v grafickém prohlížeči

Sousední parcely

Vlastníci, jiní oprávnění

Vlastnické právo		
Jméno/název	Adresa	Podíl
MĚSTYS OKŘÍŠKY	Jihlavská 1, Okříšky, 675 21	

Způsob ochrany nemovitosti

Nejsou evidovány žádné způsoby ochrany.

Seznam BPEJ

Parcela nemá evidované BPEJ.

Omezení vlastnického práva

Nejsou evidována žádná omezení.

Jiné zápisy

Nejsou evidovány žádné jiné zápisy.

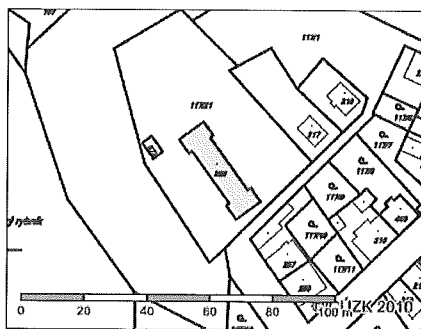
Zobrazené údaje mají informativní charakter.

Nemovitost je v územním obvodu, kde státní správu katastru nemovitostí ČR vykonává Katastrální úřad pro Vysočinu, Katastrální pracoviště Třebíč

Platnost k 11.01.2012 14:22:41

Informace o parcele

Parcelní číslo: st. 269
 Výměra [m²]: 254
 Katastrální území: Okříšky 709778
 Číslo LV: 10001
 Typ parcely: Parcela katastru nemovitostí
 Mapový list: KMD
 Určení výměry: Graficky nebo v digitalizované mapě
 Druh pozemku: zastavěná plocha a nádvoří
 Stavba na parcele: č.p. 5



Zobrazení v grafickém prohlížeči

Sousední parcely

Vlastníci, jiní oprávnění

Vlastnické právo		
Jméno/název	Adresa	Podíl
MĚSTYS OKŘÍŠKY	Jihlavská 1, Okříšky, 675 21	

Způsob ochrany nemovitosti

Nejsou evidovány žádné způsoby ochrany.

Seznam BPEJ

Parcela nemá evidované BPEJ.

Omezení vlastnického práva

Nejsou evidována žádná omezení.

Jiné zápisy

Nejsou evidovány žádné jiné zápisy.

Zobrazené údaje mají informativní charakter.

Nemovitost je v územním obvodu, kde státní správu katastru nemovitostí ČR vykonává [Katastrální úřad pro Vysočinu, Katastrální pracoviště Třebíč](#)

Platnost k 11.01.2012 14:22:41



Nad luhem

677/1

677/2

679

675

674

828

831

822

741-162

741-154

16.33

48.10

56.70

14.02

3.86

5.60

676

6

677

678/13

678/10

705

706

678/18

678/17

678/16

678/14

678/30

678/12

678/11

1

3.54

1

2

3

4

5

VÝKAZ DOSAVADNÍHO A NOVÉHO STAVU ÚDAJŮ KATASTRU NEMOVITOSTÍ

str. 1

Dosavadní stav				Nový stav				Porovnání se stavem evidence právních vztahů							
Označení pozemku parc. číslem	Výměra parcely		Druh pozemku Způsob využití	Označení pozemku parc. číslem	Výměra parcely		Druh pozemku Způsob využití	Ty p stav by Způsob využití	Způsob urč. výměr	Díl přechází z pozemku označeného v		Číslo listu vlastnictví	Výměra dílu		Označení dílu
	ha	m2			katastru nemovitostí	dřívejší poz. evidenci				ha	m2				
676	16	01	orná půda	676	16	01	orná půda		0	676		10001	16	01	
677	15	77	orná půda	677/1	3	84	orná půda		2	677		2211	3	84	
				677/2	11	90	orná půda		2	677		2211	11	90	
678/13	10	92	orná půda	678/13	10	92	orná půda		0	678/13		961	10	92	
678/27	13	86	orná půda	678/27	13	86	orná půda		0	678/27		2211	13	86	
678/41		41	orná půda	678/41		41	orná půda		0	678/41		10001		41	
705	9	53	orná půda	705	9	53	orná půda		0	705		2308	9	53	
706	17	26	orná půda	706	17	26	orná půda		0	706		613	17	26	
	*)	83	76		*)	83	73								

*) Ke změně výměry parcely dochází při změně geometrického a polohového určení pozemku i při nezměněných hranicích pozemku podle § 29 odst.1, písm.b, vyhl. č.26/2007 Sb.

Výkaz údajů o bonitovaných půdně ekologických jednotkách (BPEJ) k parcelám nového stavu

str: 1

Parcelní číslo podle		Kód BPEJ	Výměra		BPEJ na dílu parcely	Parcelní číslo podle		Kód BPEJ	Výměra		BPEJ na dílu parcely
katastru nemovitostí	zjednodušené evidence		ha	m2		katastru nemovitostí	zjednodušené evidence		ha	m2	
676		73716	16	01		705		73211	1	64	
677/1		73716	3	84				73716	3	29	
677/2		73716	11	90				74700	4	60	
678/13		73716	10	92		706		73716	6	51	
678/27		73716	13	86				74700	8	67	
678/41		73716		41				73211	2	08	

Seznam souřadnic (S-JTSK)



Souřadnice pro zápis do KN

Číslo bodu Y X KK

741-154	658244.23	1148942.75	3
741-162	658252.56	1148938.15	3
1	658247.35	1148941.03	3
2	658201.88	1148966.12	3
3	658198.47	1148967.91	3
4	658201.24	1148972.90	3
5	658207.90	1148985.20	3
6	658258.98	1148960.62	3
7	658273.72	1148953.53	3

Zpřesnění geometrického a polohového určení pozemků podle § 19a odst. 4 katastrálního zákona navržené v tomto geometrickém plánu lze v katastru nemovitostí provést jen na základě souhlasného prohlášení podle § 85 odst.6 katastrální vyhlášky.

Dělit nebo scelovat pozemky lze jen na základě územního rozhodnutí, pokud podmínky pro ně nejsou stanoveny jiným rozhodnutím nebo opatřením.

<p>GEOMETRICKÝ PLÁN pro rozdělení pozemku a vlastníky upřesněné hranice pozemků</p>	Náležitosti a přesnosti odpovídá právním předpisům.	Katastrální úřad, katastrální pracoviště souhlasí s očíslováním parcel.
		
Vyhotovil: Geoding, spol. s.r.o. Na Pankráci 1597/76 Praha 4 tel. 568 847255-8/A	Geometrický plán ověřil úředně oprávněný zeměměřický inženýr: Ing. Ladislav Dokulil	Souhlas katastrálního úřadu, katastrálního pracoviště potvrdil: Blanka Křížová
Číslo plánu: 1085-22/2011 Okres: Třebíč Obec: Okříšky Kat. území: Okříšky	Dne: 5-09-2011 Číslo: 628/2011	Dne: 7.09.2011 Číslo: 1085-22/2011
Mapový list: KMD Kód způsobu určení výměr je určen podle § 77 odst. 2 vyhlášky č. 26/2007 Sb. Dosavadním vlastníkům pozemků byla poskytnuta možnost seznámit se v terénu s průběhem navrhovaných nových hranic, které byly označeny předepsaným způsobem. znaky z plastu	Úředně oprávněný zeměměřický inženýr odpovídá za odbornou úroveň geometrického plánu, za dosažení předepsané přesnosti a za správnost a úplnost náležitostí podle právních předpisů.	Jeden výtisk geometrického plánu a předepsané přílohy jsou uloženy u katastrálního úřadu, katastrálního pracoviště.