

KUJIP00ZMXQC

Krajský úřad Kraje Vysočina
Odbor majetkový

Žižkova 57

587 33 JIHLAVA

11.11.2011

VÁŠ DOPIS ZNAČKY / ZE DNE

NAŠE ZNAČKA

VYŘIZUJE

NOVÉ VESELÍ

1119/2011


Křivánek

29.11.2011

Věc: **Žádost**

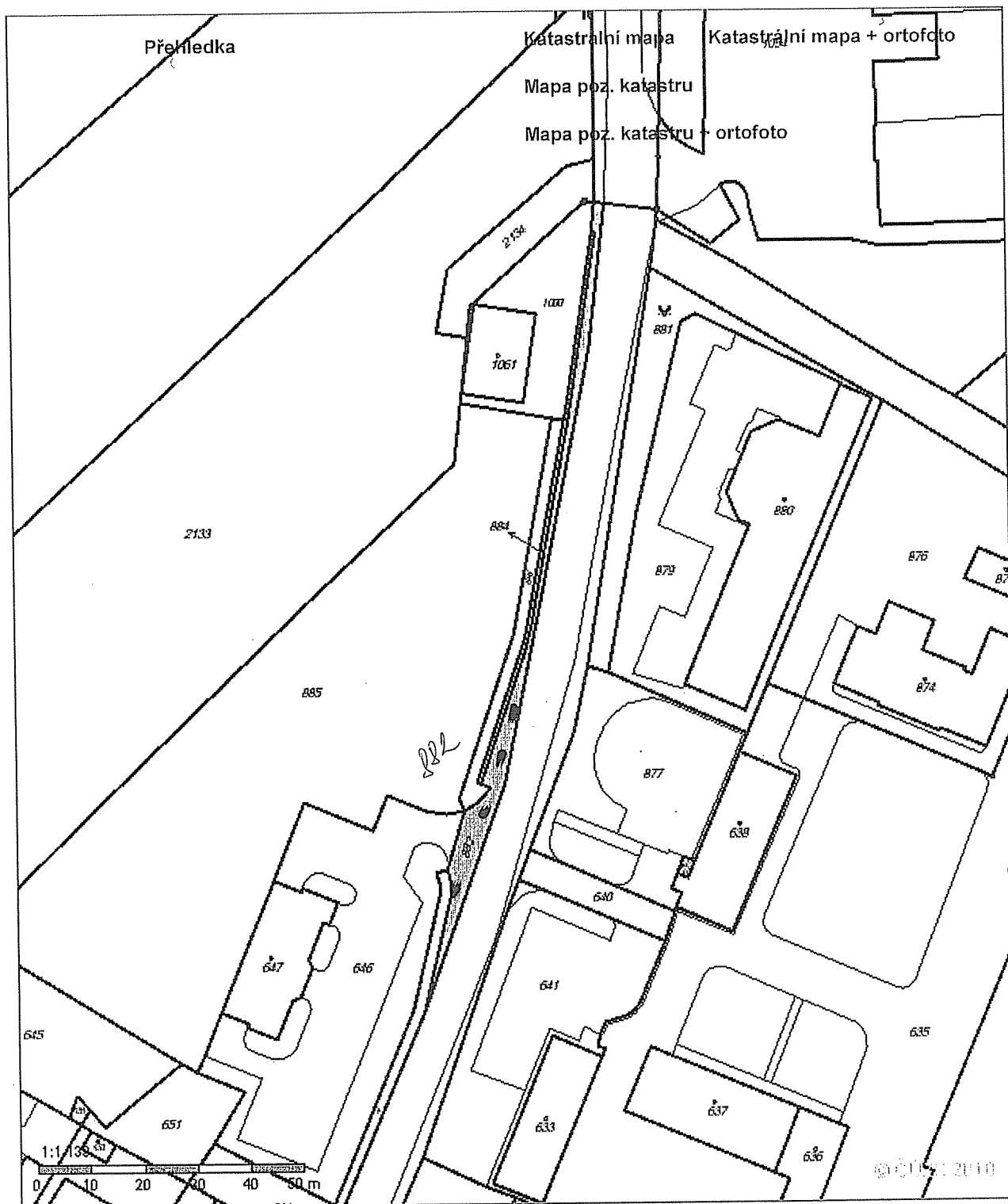
Na základě Usnesení Rady městyse Nové Veselí ze dne 28.11.2011 Vás tímto žádám o bezúplatný převod pozemků z majetku Kraje Vysočina do majetku městyse Nové Veselí. Jedná se o pozemky podél silnice II/353 a to parc.č.740 v ulici Bohdalovská, parc.č.285 a 286 V Ulici a parc.č. 882 v ulici Žďárská, podél silnice III/3539 parc.č. parc.č.739 a 737 v ulici K Újezdu a podél silnice III/35311 parc.č.1165 v ulici Dolní. Na těchto pozemcích jsou vybudovány chodníky, které jsou v majetku městyse Nové Veselí. Při provádění digitalizaci pozemků v rámci pozemkových úprav se tyto převody neprovedly. Děkuji za kladné vyřízení.

S přátelským pozdravem



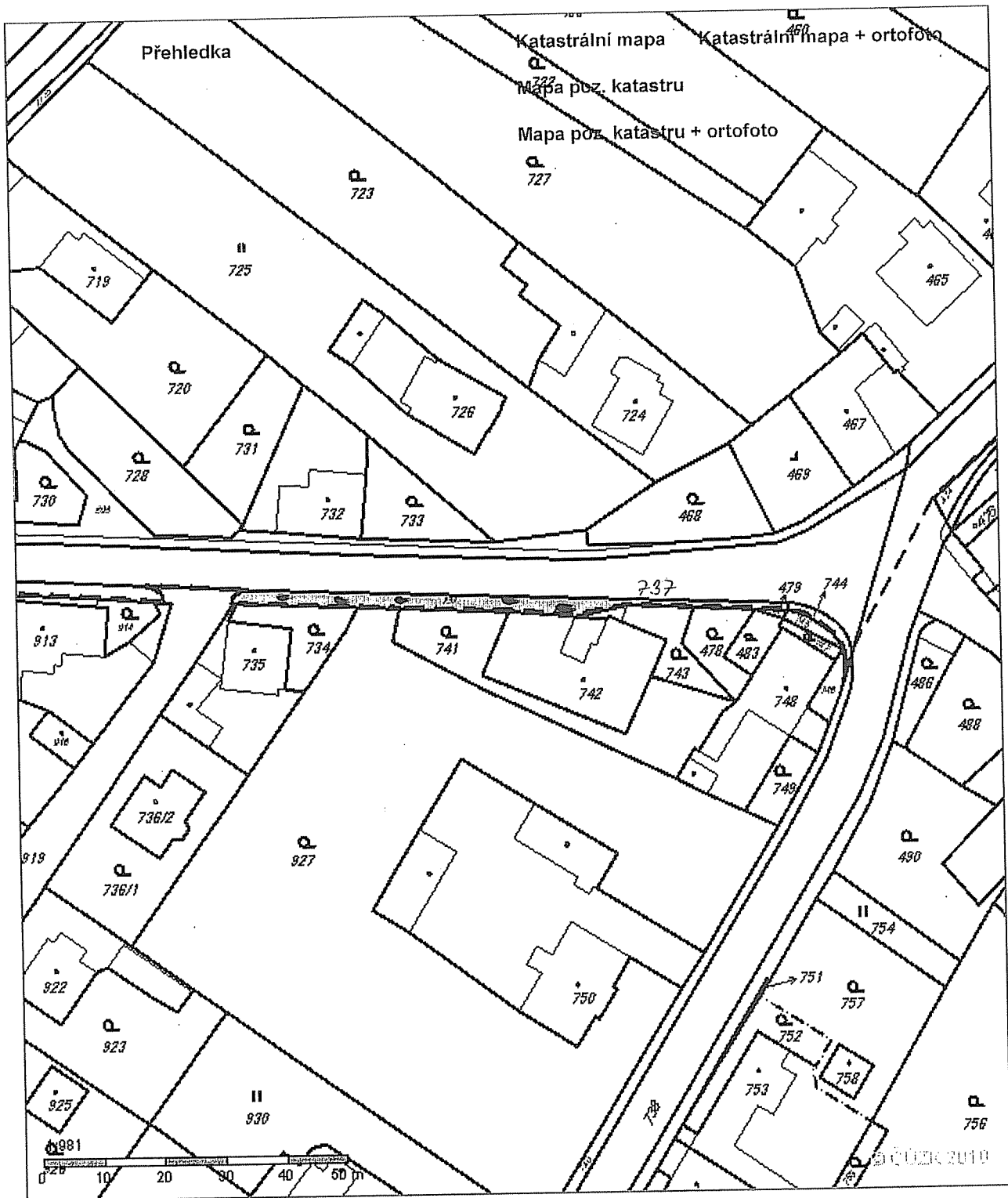
[Handwritten signature]

MVDr. Zdeněk Křivánek
starosta městyse



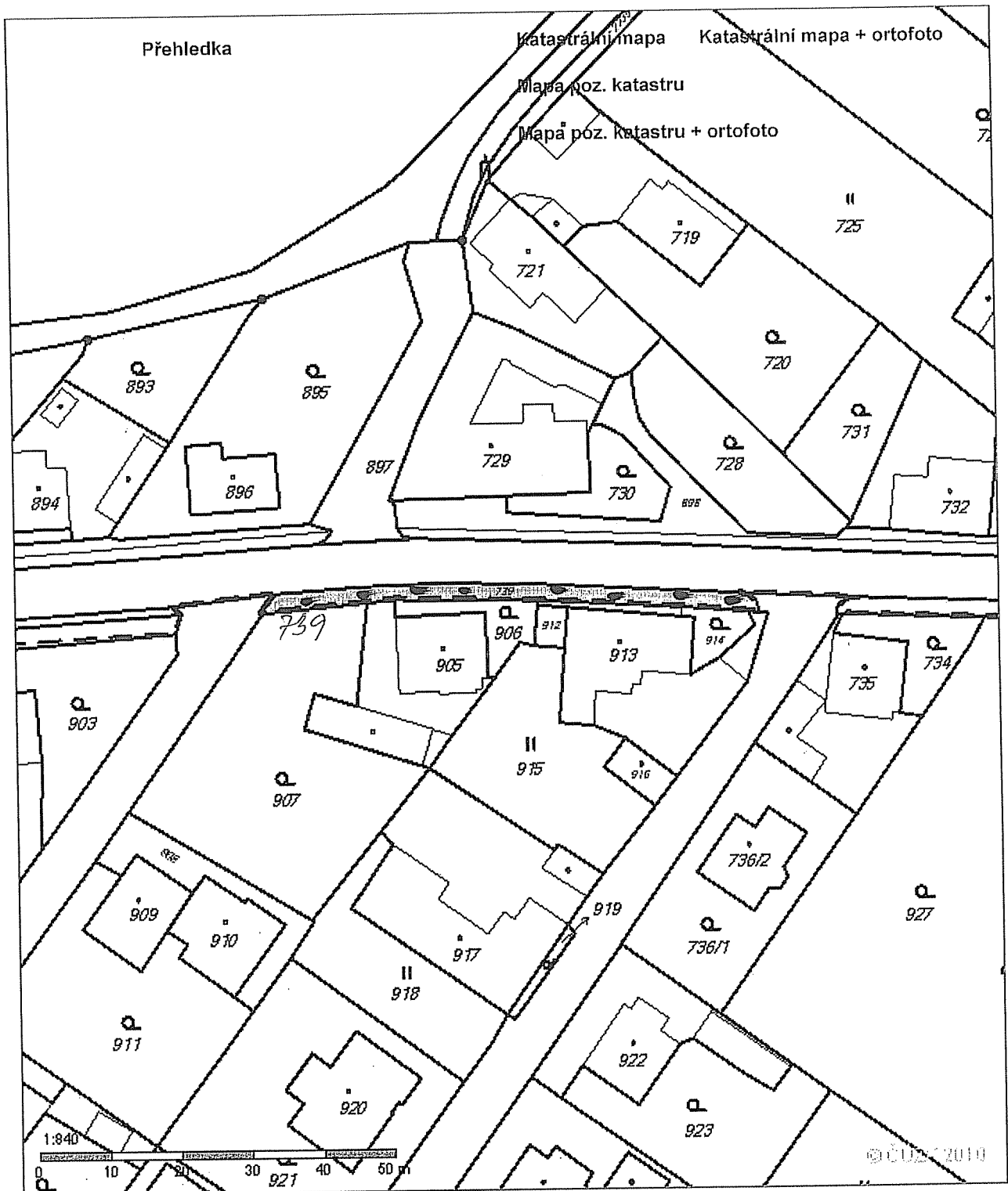
h.ú. nové Město

Obsah katastrální mapy a mapy pozemkového katastru se zobrazuje od měřítka 1:5000.
Podrobnější informace k používání mapy, aktualizaci dat a jejího obsahu jsou uvedeny v nápovědě (PDF formát).



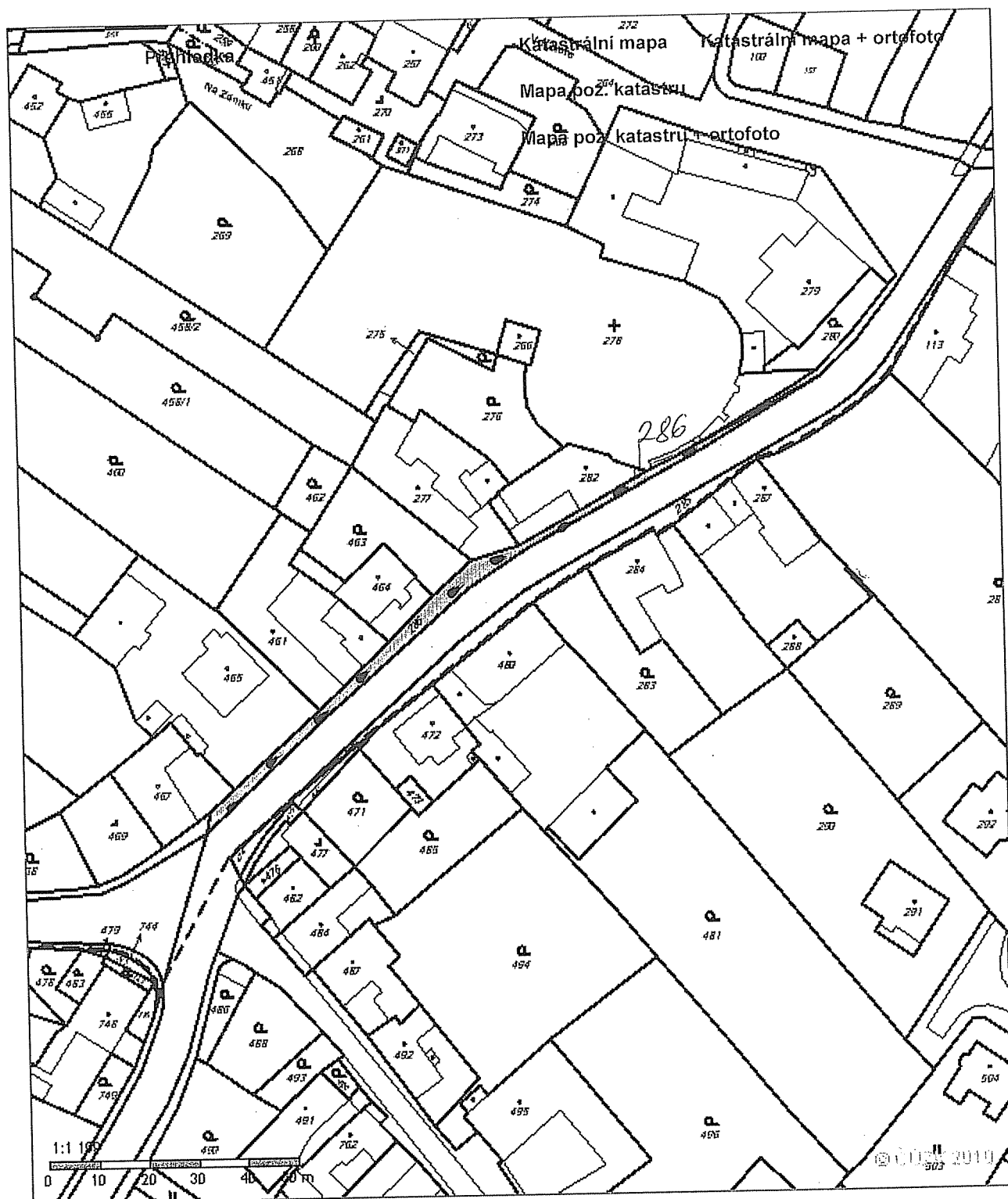
h. n. noví Městi

Obsah katastrální mapy a mapy pozemkového katastru se zobrazuje od měřítka 1:5000.
Podrobnější informace k používání mapy, aktualizaci dat a jejího obsahu jsou uvedeny v nápovědě (PDF formát).



KN
h. m. noví Mska

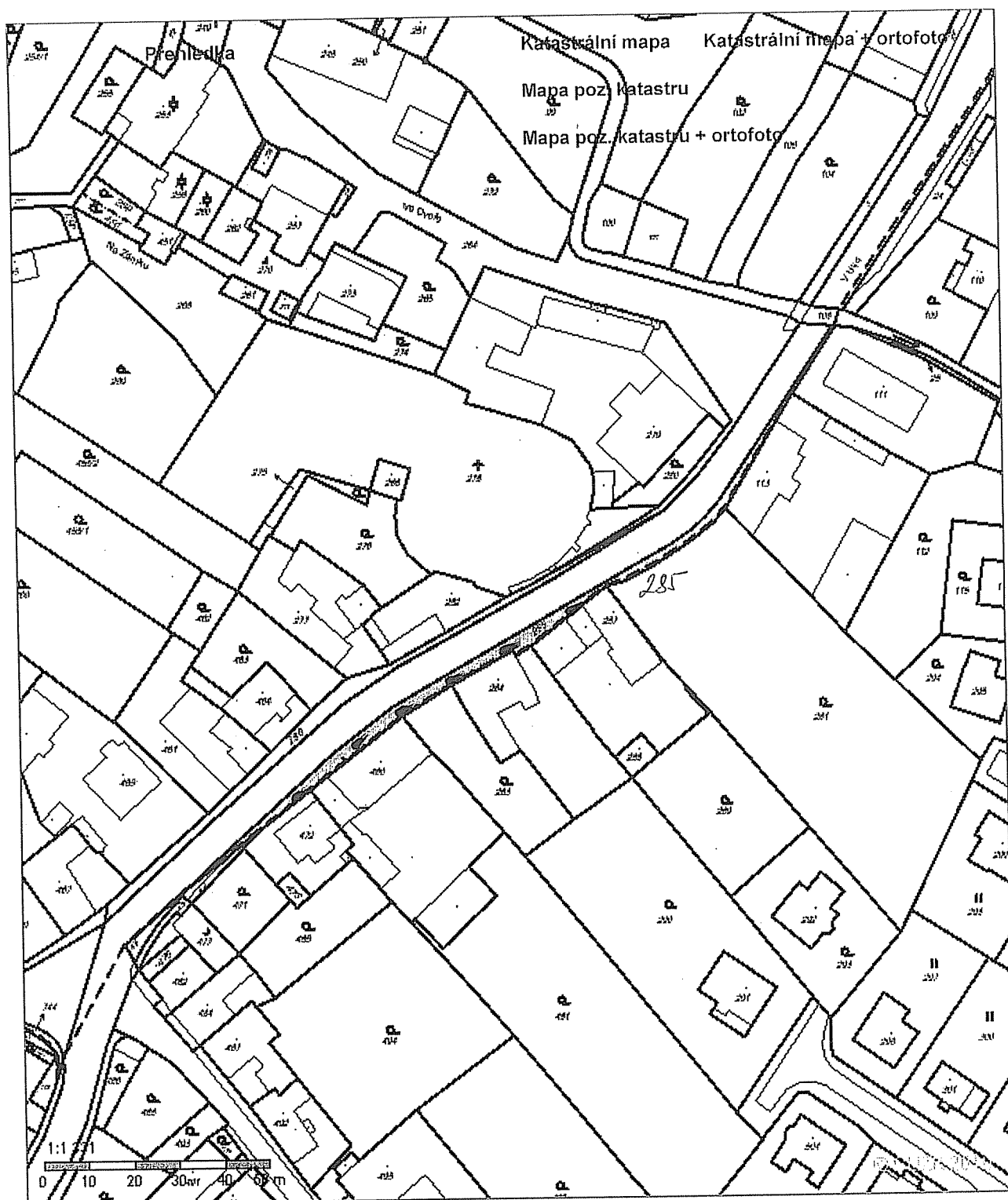
Obsah katastrální mapy a mapy pozemkového katastru se zobrazuje od měřítka 1:5000.
Podrobnější informace k používání mapy, aktualizaci dat a jejího obsahu jsou uvedeny v nápořádě (PDF formát).



KN

h. n. noví veselí

Obsah katastrální mapy a mapy pozemkového katastru se zobrazuje od měřítka 1:5000.
Podrobnější informace k používání mapy, aktualizaci dat a jejího obsahu jsou uvedeny v nápovědě (PDF formát).



B. n. Kovář Měsí

Obsah katastrální mapy a mapy pozemkového katastru se zobrazuje od měřítka 1:5000.
Podrobnější informace k používání mapy, aktualizaci dat a jejího obsahu jsou uvedeny v nápovědě (PDF formát).



KN

K. n. nové Město

Obsah katastrální mapy a mapy pozemkového katastru se zobrazuje od měřítka 1:5000.
Podrobnější informace k používání mapy, aktualizaci dat a jejího obsahu jsou uvedeny v návodě (PDF formát).