



3341/BJI/2011-BJIM
Č.j.: UZSVM/BJI/8047/2011-BJIM

Česká republika – Úřad pro zastupování státu ve věcech majetkových

se sídlem Rašínovo nábřeží 390/42, Nové Město (Praha 2), 128 00 Praha 2, IČ 69797111
organizační složka státu zřízená zák. č. 201/2002 Sb.

za kterou jedná Ing. Bc. Ota Kovář, CSc., ředitel odboru Odloučené pracoviště Jihlava,
pověřený k podpisu na základě Příkazu generálního ředitele č. 24/2004,
v úplném znění s účinností od 9. 5. 2011

adresa pro doručování: Úřad pro zastupování státu ve věcech majetkových, Územní pracoviště
Brno, odbor Odloučené pracoviště Jihlava, Tolstého 15, 586 01 Jihlava

(dále jako „Úřad“ na straně jedné)

a

Kraj Vysočina

se sídlem Žižkova 57, 587 33 Jihlava
IČ: 70890749

za který jedná MUDr. Jiří Běhounek, hejtman

(dále jako „stavebník“ na straně druhé)

uzavírají podle zákona č. 40/1964 Sb., občanský zákoník, ve znění pozdějších předpisů (dále jen „občanský zákoník“), podle zákona č. 219/2000 Sb., o majetku České republiky a jejím vystupování v právních vztazích, ve znění pozdějších předpisů (dále jen „zákon č. 219/2000 Sb.“) tuto

Smlouvu o souhlasu s umístěním a realizací stavby na pozemku ČR-ÚZSVM

I.

Stavebník požádal Úřad o vydání souhlasu k níže uvedené stavbě na dále uvedených pozemcích státu, a to

rozšíření silnice II/360 na kategorii S 9,5/70

v rámci stavby II/360 Trnava - Rudíkov v k. ú. Rudíkov, dle předložené technické zprávy zhotovené firmou RYBÁK – PROJEKTOVÁNÍ STAVEB, spol. s r.o., Havlíčkova 139/25a, 602 00 Brno, pro územní řízení dle stavebního zákona.

Část situace stavebních úprav tvoří Přílohu č. 1 této smlouvy.

II.

Výše uvedenou stavbou tj. rozšíření silnice II/360 na kategorii S 9,5/70, budou dotčeny pozemky ve vlastnictví České republiky zapsané na LV č. 60000 v katastru nemovitostí vedeném Katastrálním úřadem pro Vysočinu, Katastrálním pracovištěm Třebíč, s příslušností hospodařit pro Úřad pro zastupování státu ve věcech majetkových, a to pozemky:

ve zjednodušené evidenci – parcely původ PK č. 105 díl 2 o výměře 2943 m²
ve zjednodušené evidenci – parcely původ PK č. 2267 o výměře 193 m²
v k. ú. a obci Rudíkov

III.

Úřad dává touto smlouvou stavebníkovi souhlas s umístěním a realizací stavby uvedené v čl. I. této smlouvy na pozemcích ve vlastnictví České republiky, uvedených v čl. II. této smlouvy za těchto podmínek:

1. Stavebník bude neprodleně předem informovat Úřad o případných změnách v počtu, rozsahu a způsobu dotčení státních pozemků. Jedná se o změny, které mohou vzniknout při provádění stavby z důvodů technických, případně z jiných nepředvídatelných příčin.
2. Požádá-li stavebník stavební úřad o změnu stavby před jejím dokončením, ohlásí Úřadu předem písemně změny v projektové dokumentaci a předloží mu uvedenou či pozměněnou projektovou dokumentaci k odsouhlasení před podáním žádosti o změnu stavby.
3. Realizací stavby nebudou dotčeny trvalé porosty ve vlastnictví státu.
4. Veškeré činnosti spojené s realizací a provozováním stavby dle čl. I. této smlouvy je stavebník povinen provádět tak, aby byly předmětné pozemky těmito činnostmi dotčeny jen v nezbytně nutném rozsahu a jen po nezbytně nutnou dobu. Po dokončení stavby uvede stavebník pozemky bezodkladně do původního stavu s výjimkou povolené stavby. Pokud vznikne v průběhu realizace stavby na pozemcích nebo jiném majetku Úřadu či třetích subjektů činností stavebníka škoda, zavazuje se stavebník k její úhradě v plné výši.
5. Pro případ, že stavebník poruší jakoukoliv povinnost uvedenou v čl. III. této smlouvy, zavazuje se zaplatit Úřadu smluvní pokutu ve výši 10 000,00 Kč za každé jednotlivé porušení smlouvy. Současně se strany ve smyslu ust. § 545 občanského zákoníku dohodly, že Úřad je oprávněn domáhat se i náhrady škody ve výši přesahující smluvní pokutu, a to za porušení povinností, na které se vztahuje smluvní pokuta.
6. Stavebník bere na vědomí, že v předmětných pozemcích mohou být uloženy inženýrské sítě, případně mohou být pozemky dotčeny ochranným pásmem.
7. Veškeré povinnosti a závazky uvedené v této smlouvě, přecházejí na právní nástupce stavebníka, dojde-li z jakéhokoliv důvodu k jeho změně, a po kolaudaci či dokončení stavby na vlastníka stavby.

IV.

1. Veškeré změny a doplňky této smlouvy musí být uzavřeny písemně, formou dodatku k této smlouvě.
2. Tato smlouva nabývá platnosti a účinnosti dnem jejího podpisu oběma smluvními stranami.
3. Tato smlouva zanikne v případě, že do dvou let od jejího uzavření nebude vydáno pravomocné rozhodnutí o umístění stavby (nebo stavební povolení) s názvem a podle projektové dokumentace, jak je uvedeno v čl. I. této smlouvy.
4. Tato smlouva zanikne, jestliže stavebník nebo jeho právní nástupce nezačíná stavbu v termínu určeném příslušným rozhodnutím stavebního úřadu.

5. Tato smlouva rovněž zanikne, jakmile zanikne platnost příslušného povolení z důvodu, že stavebník nebo jeho právní nástupce nepožádal stavební úřad o prodloužení jeho platnosti.
6. Tuto smlouvu nelze vypovědět v případě zahájení povolené stavby.
7. Tato smlouva je vyhotovena ve 4 stejnopisech, z nichž každý účastník obdrží po dvou vyhotoveních.
8. Účastníci si tuto smlouvu přečetli, s jejím obsahem souhlasí, což stvrzují svým podpisem.

Příloha:

- 1) část situace stavebních úprav

V Jihlavě dne 28 -11- 2011

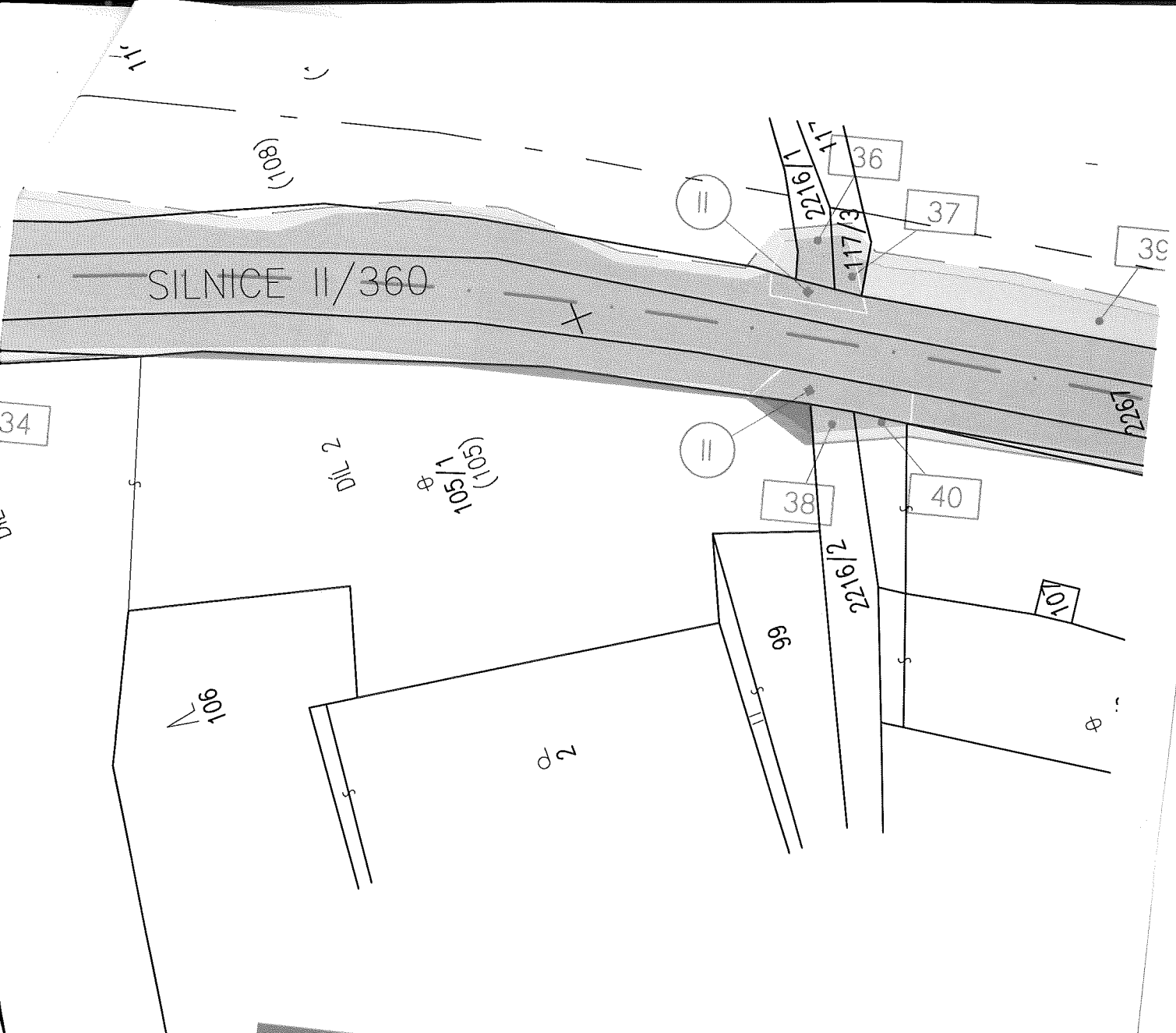
V Jihlavě dne

ÚŘAD PRO ZASTUPOVÁNÍ STÁTU
VE VĚCÍCH MAJETKOVÝCH
Územní pracoviště Brno
odbor Odloučené pracoviště Jihlava
Tolstého 15, 586 01 Jihlava



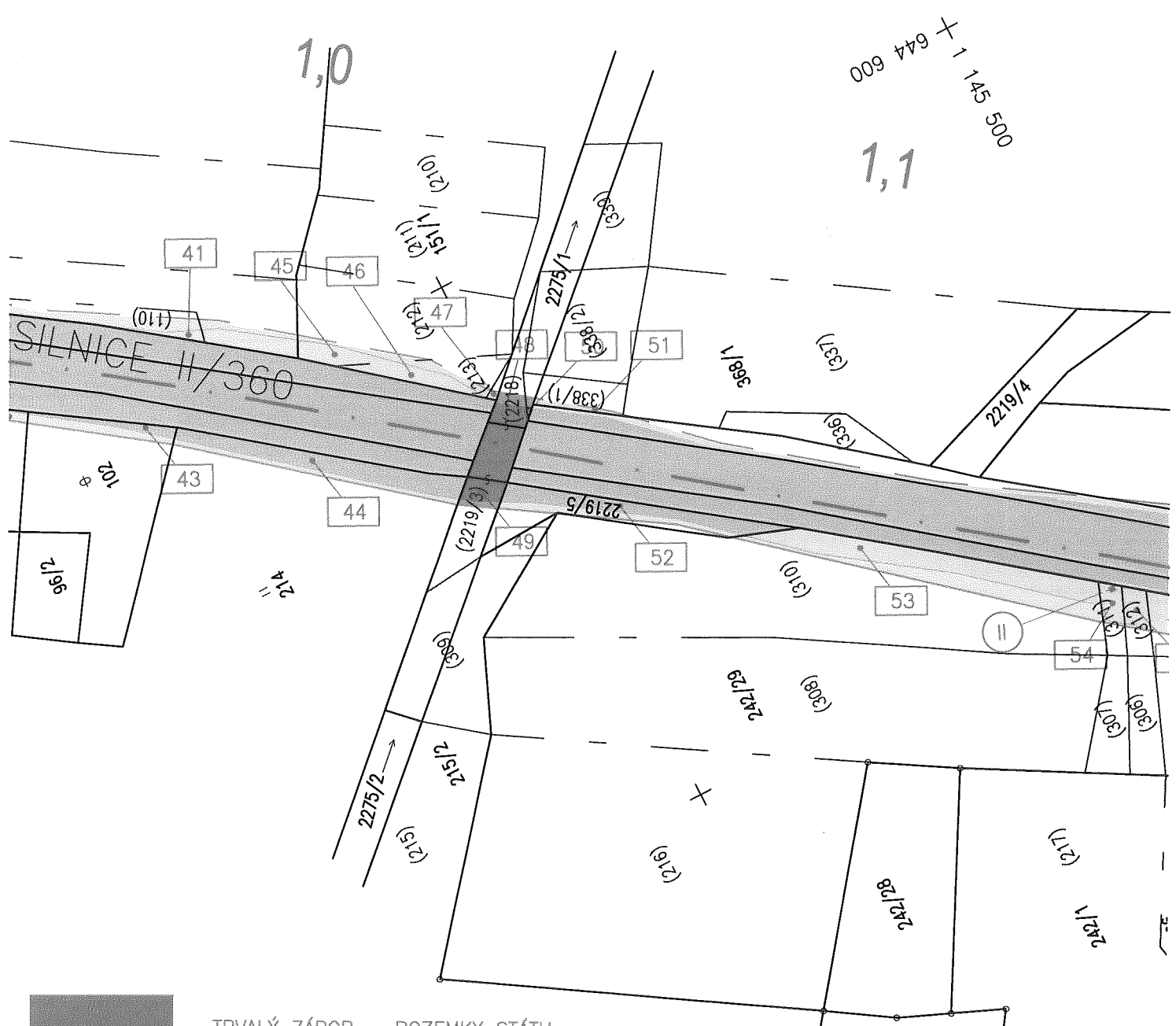
.....
Ing. Bc. Ota Kovář, CSc.
ředitel odboru Odloučené pracoviště Jihlava





.....
MUDr. Jiří Běhounek
hejtman Kraje Vysočina



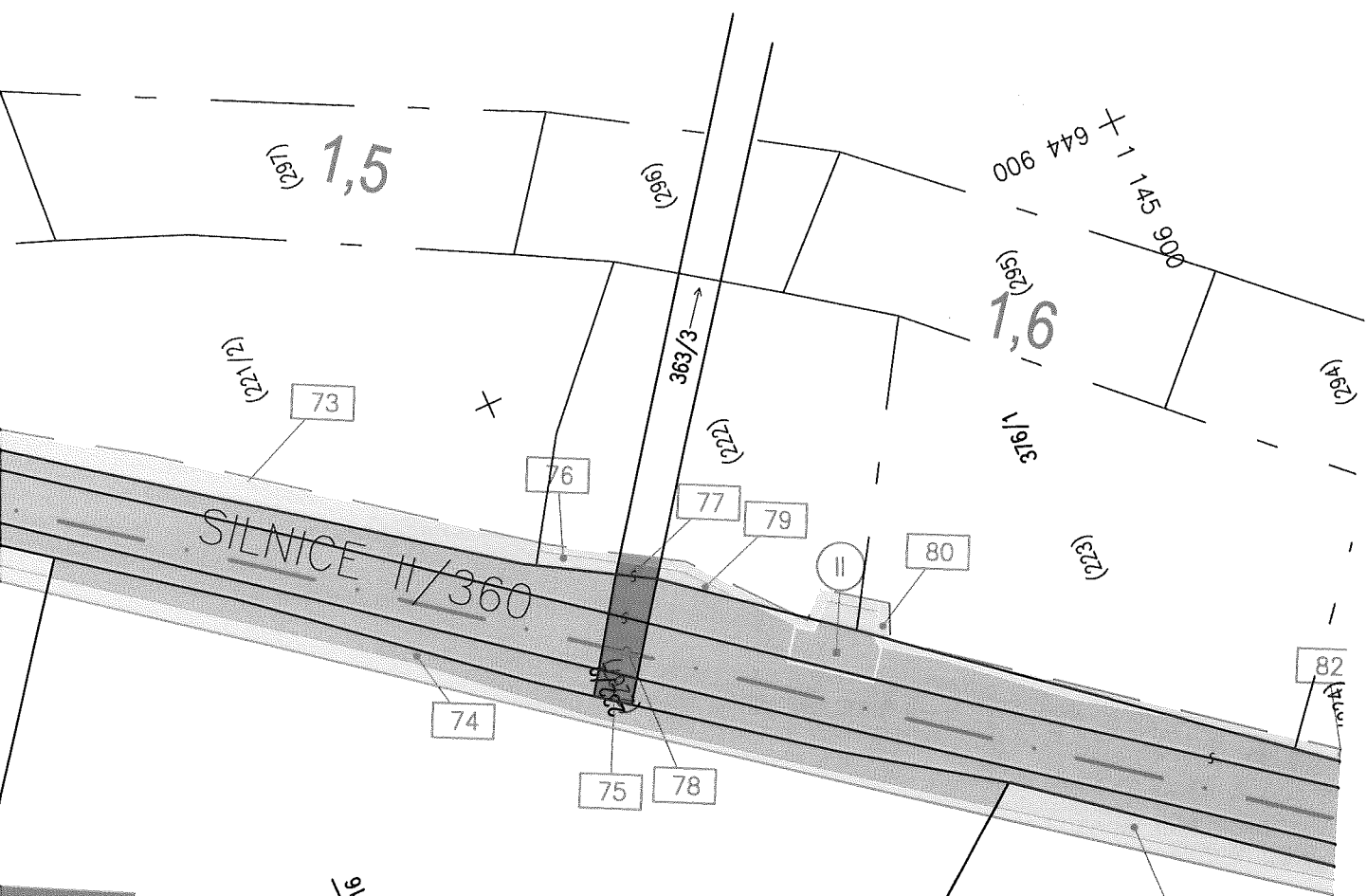
-  TRVALÝ ZÁBOR – POZEMKY STÁTU
-  DOČASNÝ ZÁBOR – POZEMKY STÁTU
-  TRVALÝ ZÁBOR – OSTATNÍ PLOCHY
-  DOČASNÝ ZÁBOR DO JEDNOHO ROKU





hky
ém
ařit



-  TRVALÝ ZÁBOR – POZEMKY STÁTU
-  DOČASNÝ ZÁBOR – POZEMKY STÁTU
-  TRVALÝ ZÁBOR – OSTATNÍ PLOCHY
-  DOČASNÝ ZÁBOR DO JEDNOHO ROKU

X



-  TRVALÝ ZÁBOR $\frac{9112421}{1952}$ POZEMKY STÁTU
-  DOČASNÝ ZÁBOR – POZEMKY STÁTU
-  TRVALÝ ZÁBOR – OSTATNÍ PLOCHY
-  DOČASNÝ ZÁBOR DO JEDNOHO ROKU