

SITUACE STAVBY -- UMÍSTĚNÍ TECH. KONTEJNERU

MĚŘÍTKO: 1:200

POZNÁMKY:

- VE VYZNAČENÉM PROSTORU BUDE UMÍSTĚN TECHNOLOGICKÝ KONTEJNER 2,5/3 m PRO UMÍSTĚNÍ TECHNOLOGICKÉHO VYBAVENÍ. KONTEJNER SE OSADÍ NA 2 BETONOVÉ ZÁKLADOVÉ PASY 2600x480. SOUČÁSTI KONTEJNERU JE OCELOVÉ VSTUPNÍ SCHODIŠTĚ (BETON.PAS 400/1500).
- V HORNÍ ČÁSTI KOMÍNA BUDE UKOTVENÁ OCELOVÁ PLOŠINA S ANTĚNNÍMI KOSÍČI A ANTÉRIAMI.
- PO VNĚJŠÍM PLÁŠTI KOMÍNA BUDE VEDEN OCELOVÝ ŽEBŘÍK S VODÍČI BEZPEČNOSTNÍ LISTOU A KABELOVOU LÁVKOU VZDURU K PLOŠINĚ.
- PRO PŘÍSTUP K ŽEBŘÍKU NA KOMPŘĚ (3 m OD U.I.T.) BUDE U KONTEJNERU MOBILNÍ ŽEBŘÍK 3,5 m.

-- STÁVAJÍCÍ ZDĚNÝ OBJEKT KOTELNY --

NAVŘZENÁ KABELOVÁ PŘÍPOJKA NIN

TECH. KONTEJNER  
2,5x3,0 m

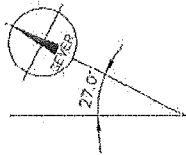
NAVŘZENÝ KABEL NIN

STÁVAJÍCÍ KABELOVÁ PLOŠINA

NAVŘZENÁ PLOŠINA

STÁVAJÍCÍ ŽEBŘÍK  
A KABEL LÁVKA

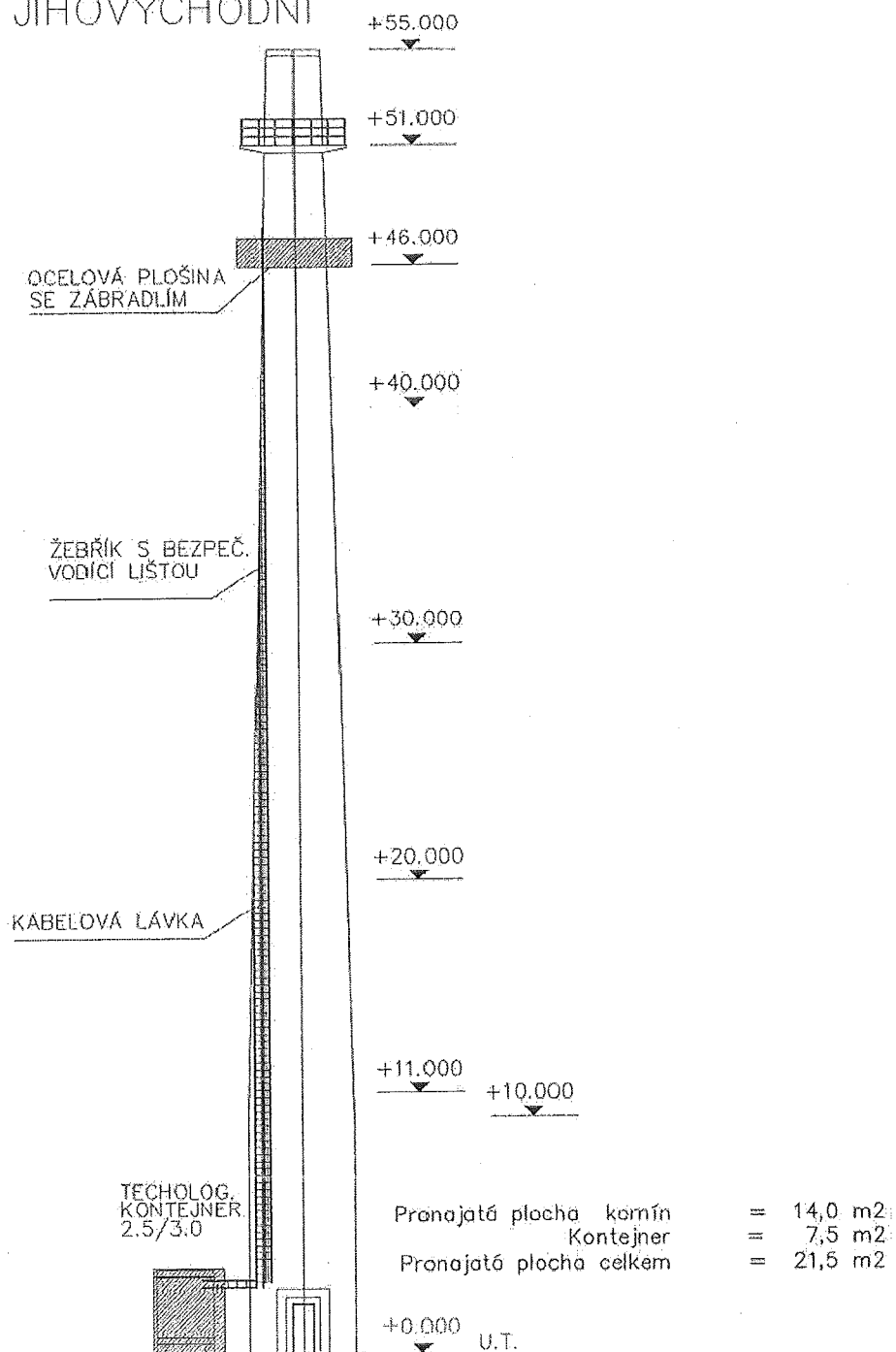
STÁVAJÍCÍ STUPADLA  
S OCHRANÝM ROŠTEM



Pronajatá plocha komín = 14,0 m<sup>2</sup>  
 Pronajatá plocha kontejner = 7,5 m<sup>2</sup>  
 Pronajatá plocha celkem = 21,5 m<sup>2</sup>

Vedoucí projekt: Ing. Pavel Schwarz	Č. výkř: 244
Výpracoval: Věra Čermáková	Č. zakázky: PEPKO23379
Investor: Telefónica O2 Czech Republic, a.s. Olšanská 5/ Praha 3	Datum: 02/2007
Stavba: Telefonica O2 - veřejná komunikační síť Pelhřimov komín - v areálu nemocnice	Měřítko: 1:100
Stupeň PD: Projektový	
Část: Průmyslový plynárna - půdorys	
Výkres: Průmyslový plynárna - půdorys	

# POHLED JIHOVÝCHODNÍ



Vedoucí projektu:	Ing. Pavel Schwarz				
Vypracoval:	Věra Černáková				
Investor:	Telefónica O2 Czech Republic, a.s. Olšanská 5/2 Praha 3	Formát A4:	7A4	Č. výkresu:	
Stavba:	Telefónica O2 - veřejná komunikační síť Pelhřimov komín - v areálu nemocnice	Č. zakázky:	PEPKO/23379		
Stupeň PD:	Prováděcí projekt	Datum:	02/2007		
Část:		Měřítko:	1:200		
Výkres:	Pronajatá plocha - půdorys				



Katastrální úřad pro Vysočinu,  
Katastrální pracoviště Pelhřimov

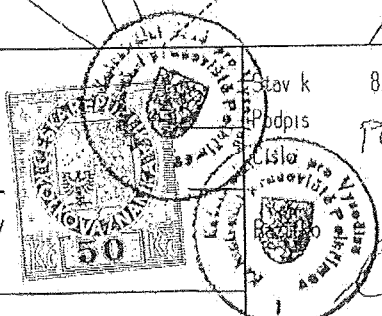
Okres  
Pelhřimov

Obec  
Pelhřimov

Kat. území  
Pelhřimov

Mapový list č.  
PELHŘIMOV 7-1/13

Měřítka  
1:1000



Stav k  
Podpis  
Číslo pro Vysočinu  
pracoviště Pelhřimov

8. 2. 2006, 13:02:41

PO 615/27-06

# KOPIE KATASTRÁLNÍ MAPY

Vyhotovitel  
Novák Radek

Dne  
8. 2. 2006