

TRĚŠT

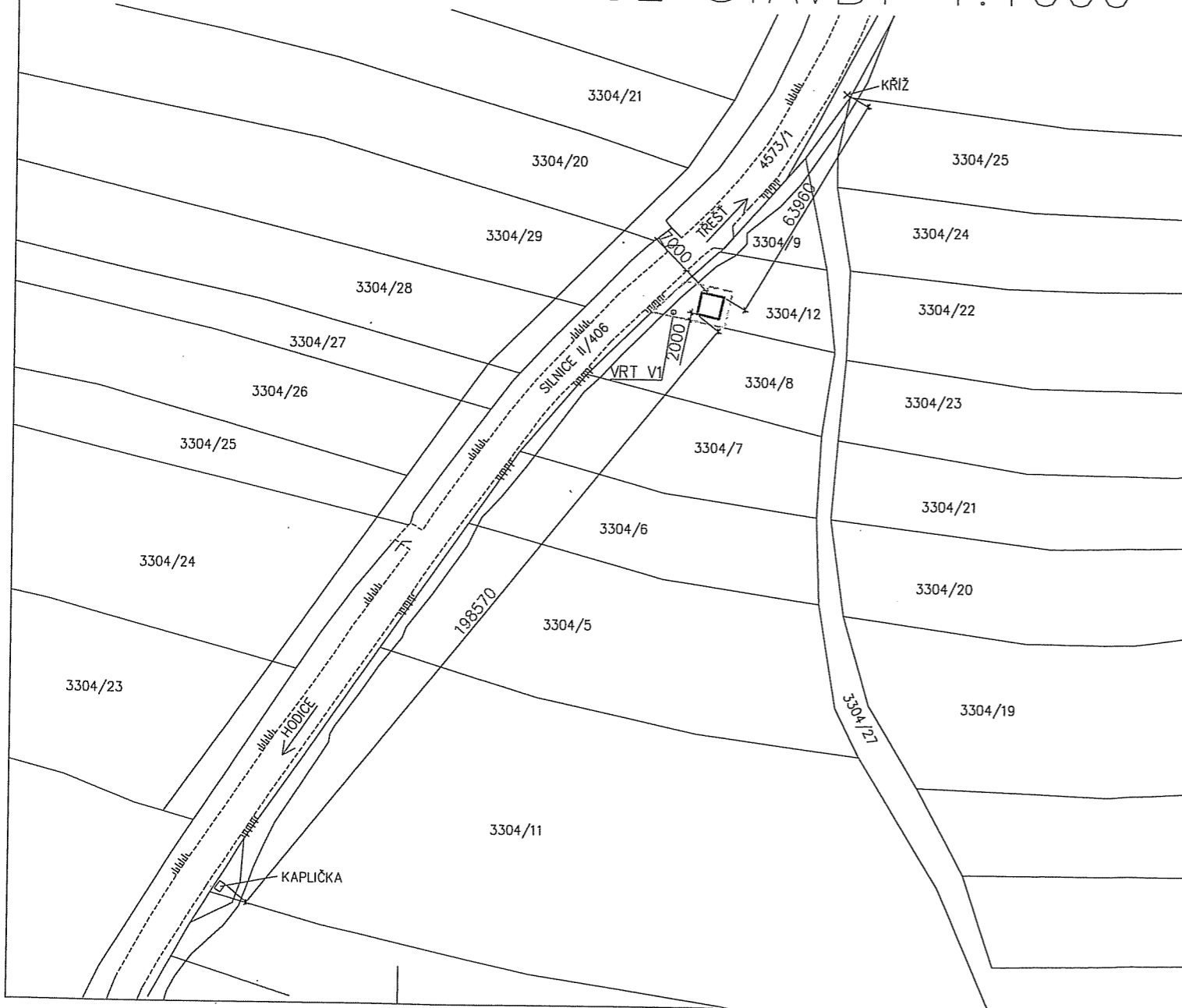


KN

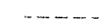
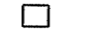
RK-23-2011-20, př. 1
počet stran: 2

Obsah katastrální mapy a mapy pozemkového katastru se zobrazuje od měřítka 1:5000.
Podrobnější informace k používání mapy, aktualizaci dat a jejího obsahu jsou uvedeny v nápovědě (PDF formát).

KOORDINAČNÍ SITUACE STAVBY 1:1000



LEGENDA






-  DOČASNÝ ZABOR
-  VSAKOVACÍ JÍMKA



ZMĚNA VÝKRESU:

Č. ZMĚNY	PŘEDMĚT ZMĚNY	ZMĚNU PŘEVEDL	PODPIS	DATUM ZMĚNY

SOUŘADNICOVÝ SYSTÉM: JTSK
VÝŠKOVÝ SYSTÉM: B.p.v.

VEDOUcí PROJEKTANT - HIP	ING. KAMIL ŠKROBÁNEK		 S. T. O.	
ZODPOVĚDNÝ PROJEKTANT	ING. MOJMÍR KOUBA			
VYPRACOVAL	ING. MOJMÍR KOUBA			
KONTROLOVAL	ING. KAMIL ŠKROBÁNEK			
Kraj, MěÚ, ObÚ	VYSOČINA			
OBJEDNATEL, INVESTOR	VYSOČINA			
NÁZEV AKCE:	III/406 Hodice – Třešř, Odvedení vod		DATUM	05/2011
NÁZEV OBJEKTU:			FORMÁT	3x4
NÁZEV VÝKRESU:	KOORDINAČNÍ SITUACE STAVBY		MĚŘÍTKO	1:1000
			STUPEŇ	DOS
			ZAK. ČÍSLO	11010
			Č. SOUPRAVY	Č. VÝKRESU
				03